






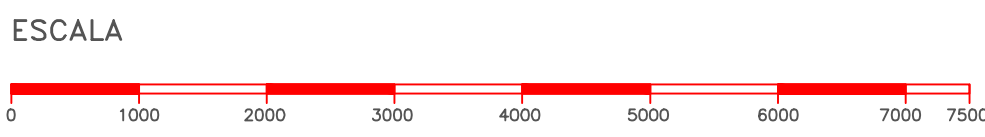


CONVENCIONES	
SUELO URBANO	
SUELO EXPANSION	
SUELO RURAL	
SUELO RURAL DE DESARROLLO RESTRINGIDO	
CORREDOR SUBURBANO	
CORREDOR SUBURBANO ZONA INDUSTRIAL	
CENTROS POBLADOS	
AREAS PARA VIVIENDA CAMPESTRE	
AREAS CONTIGUAS A CABECERAS CORREGIMENTALES	
SUELO RURAL DE PROTECCION	

 ALCALDÍA DE PASTO	 REALIDAD POSIBLE PLAN DE ORDENAMIENTO TERRITORIAL	Ing: CARLOS GUERRERO B. SUBSECRETARIO DE PLANIFICACION TERRITORIAL (E)	CONTIENE CLASIFICACION DEL SUELO DEL TERRITORIO MUNICIPAL	CONVENCIONES  LIMITE MUNICIPAL  PERIMETRO URBANO  LAGUNILLAS  VIAS  CURVAS DE NIVEL RIOS	PLANO No. 30
		REVISO Ing: ALVARO GERMAN ENRIQUEZ S. PROFESIONAL UNIVERSITARIO SPM.	REVISION Y AJUSTE ORDINARIO DEL PLAN DE ORDENAMIENTO TERRITORIAL PASTO 2011 REALIDAD POSIBLE	FECHA SAN JUAN DE PASTO, ABRIL DEL 2009	APROBO
Dr. EDUARDO ALVARADO SANTANDER ALCALDE 2008 - 2011	Arq. LIANA YELA GUERRERO SECRETARIA PLANEACION MUNICIPAL	DIBUJO Y SISTEMATIZACION GLORIA QUIÑONES ERASO DELINEANTE SPM.	ESCALA 	ARCHIVO AJUSTE POT-2003	