



**ALCALDÍA DE PASTO**





# **ALCALDÍA DE PASTO**

---

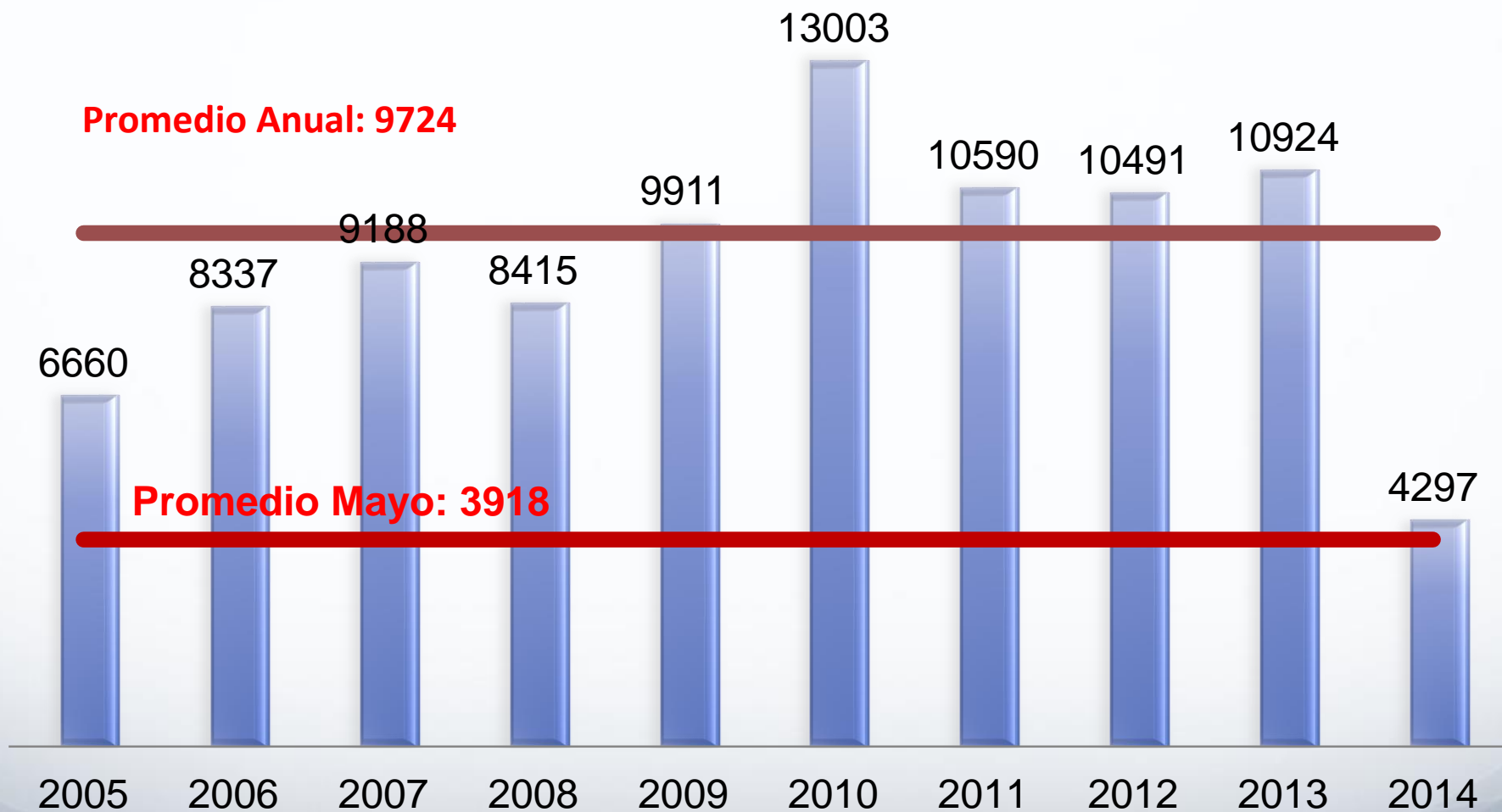
**SECRETARÍA DE GOBIERNO**  
**Subsecretaria de Justicia y Seguridad**  
**Observatorio del Delito**



# **OTRAS LESIONES NO INTENCIONALES**

**MUNICIPIO DE PASTO. COMPARATIVO ENERO - MAYO. AÑOS 2013 - 2014**

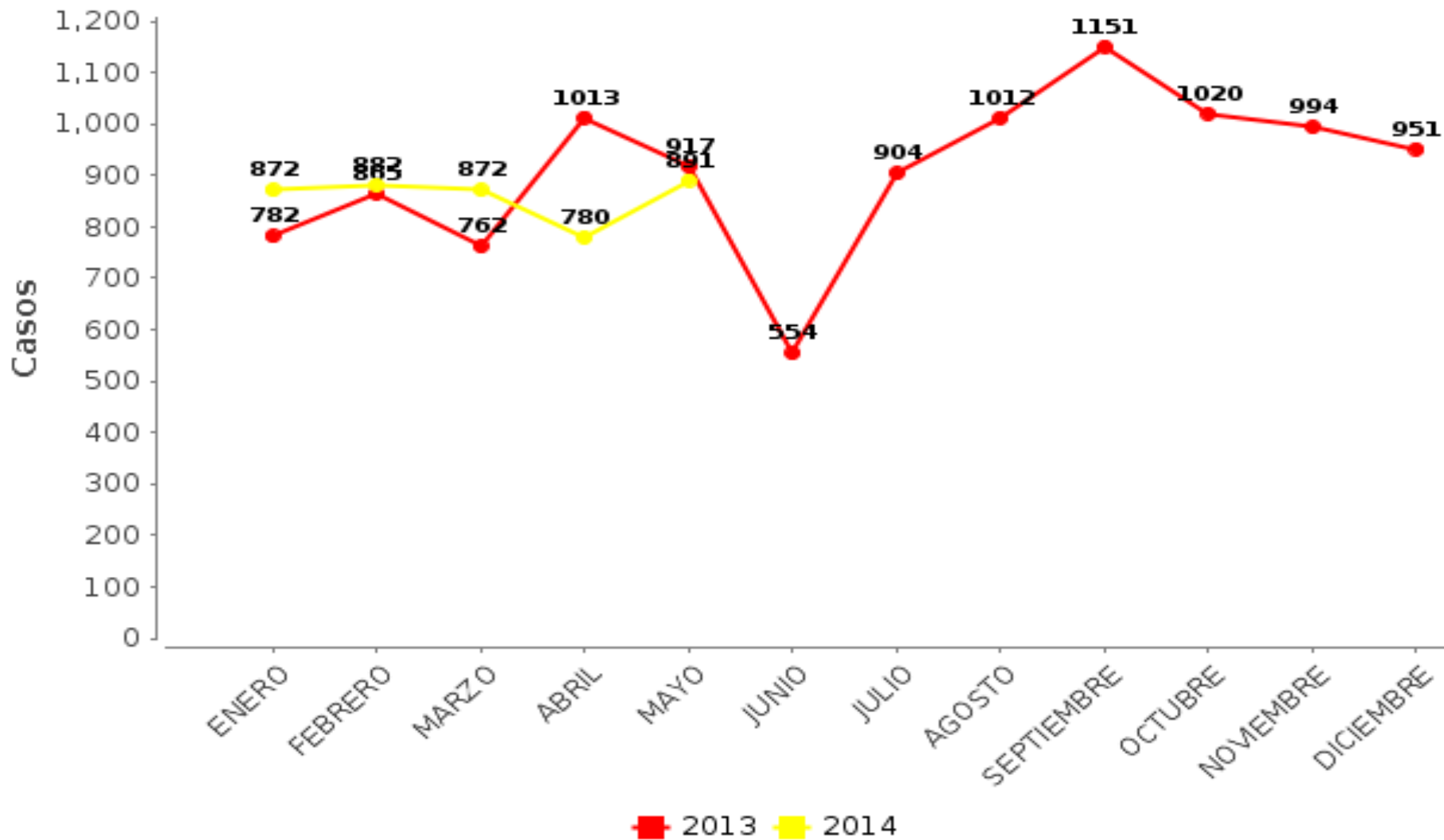
## Casos de Otras Lesiones No Intencionales. Promedio Anual Municipio de Pasto, Años 2005 - 2014



# CASOS DE LESIONES NO INTENCIONALES - Municipio de Pasto.

## Desagregado por: anual, mes

### Periodo 01/ene/2013 a 31/may/2014



■ 2013 ■ 2014

<b>2013</b>	<b>2014</b>
4339	4297



**Variación**  
-31

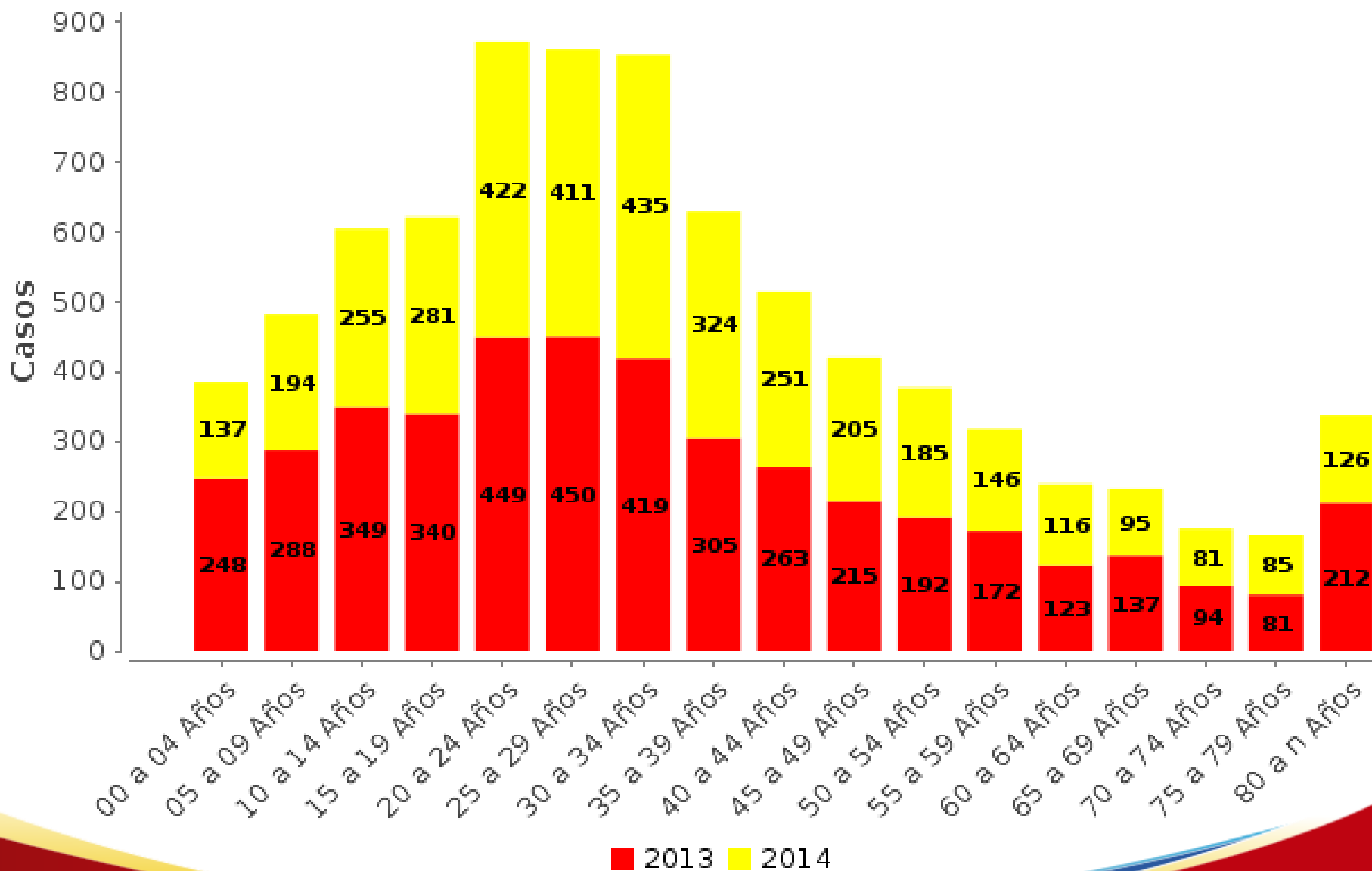
**%**  
-0.9

**Promedio Mensual**  
847

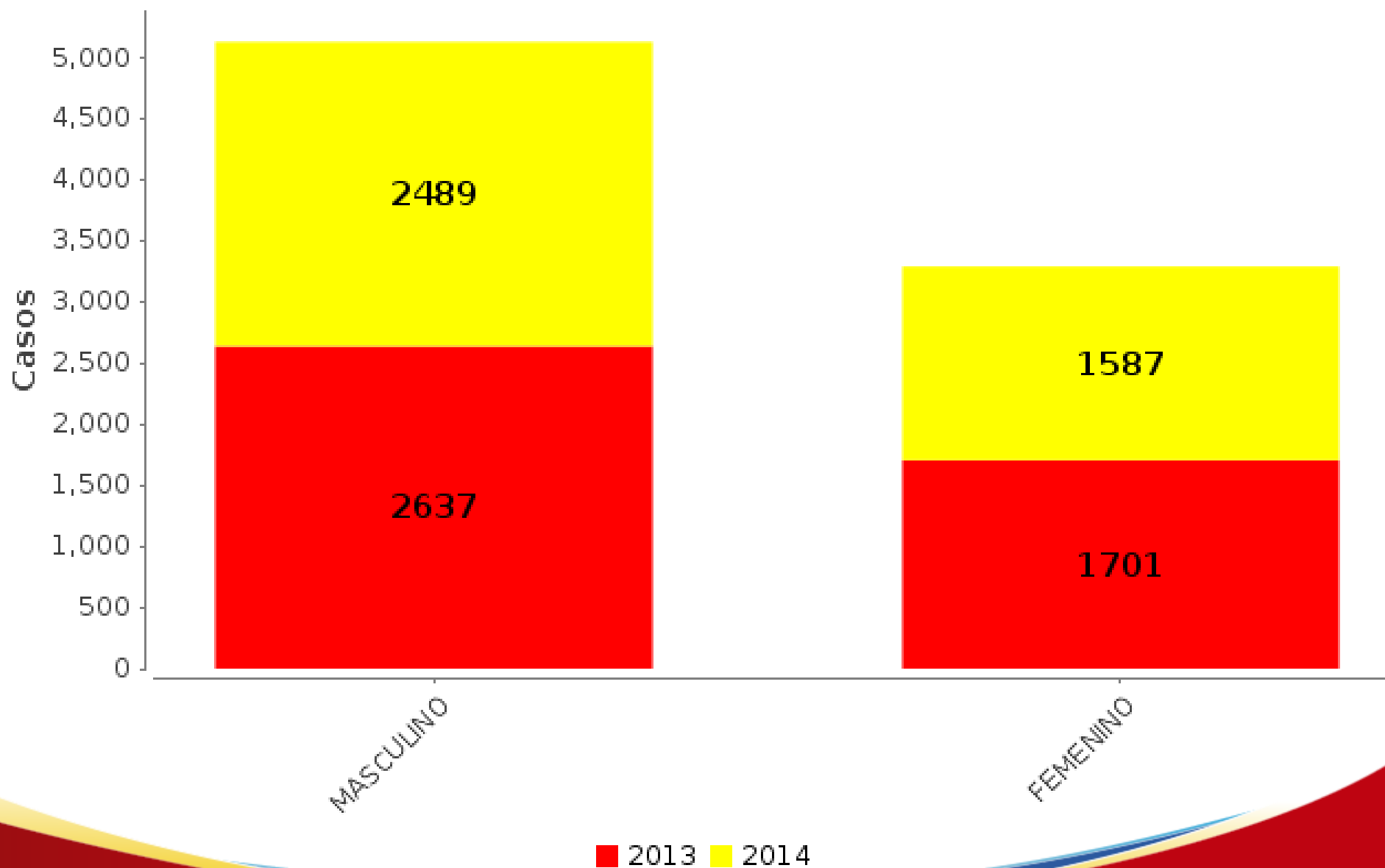
**Promedio Diario**  
28

# CASOS DE LESIONES NO INTENCIONALES - Municipio de Pasto.

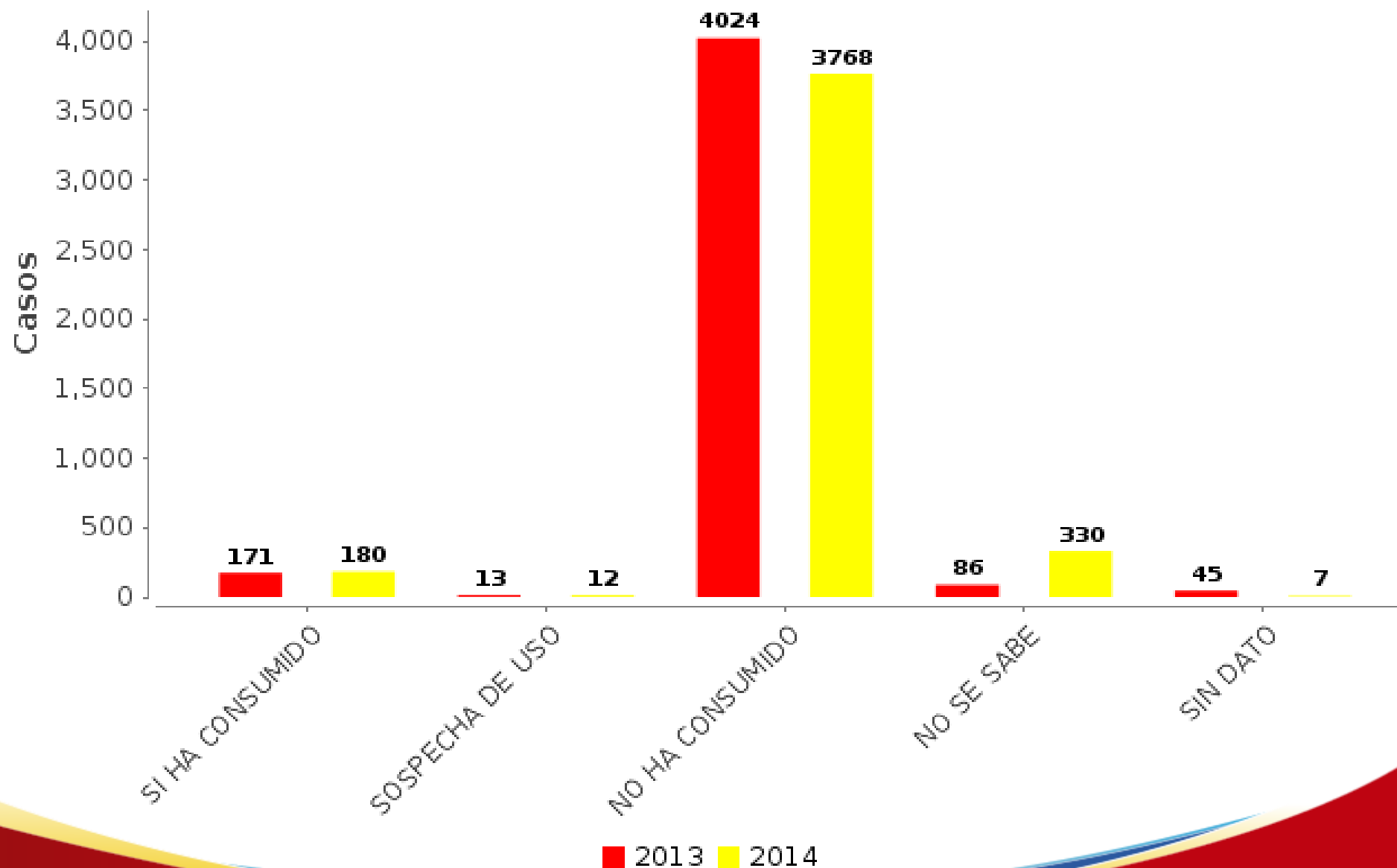
Desagregado por: anual, edad  
Enero a Mayo de los años 2013 a 2014



**CASOS DE LESIONES NO INTENCIONALES - Municipio de Pasto.  
Desagregado por: anual, genero  
Enero a Mayo de los años 2013 a 2014**

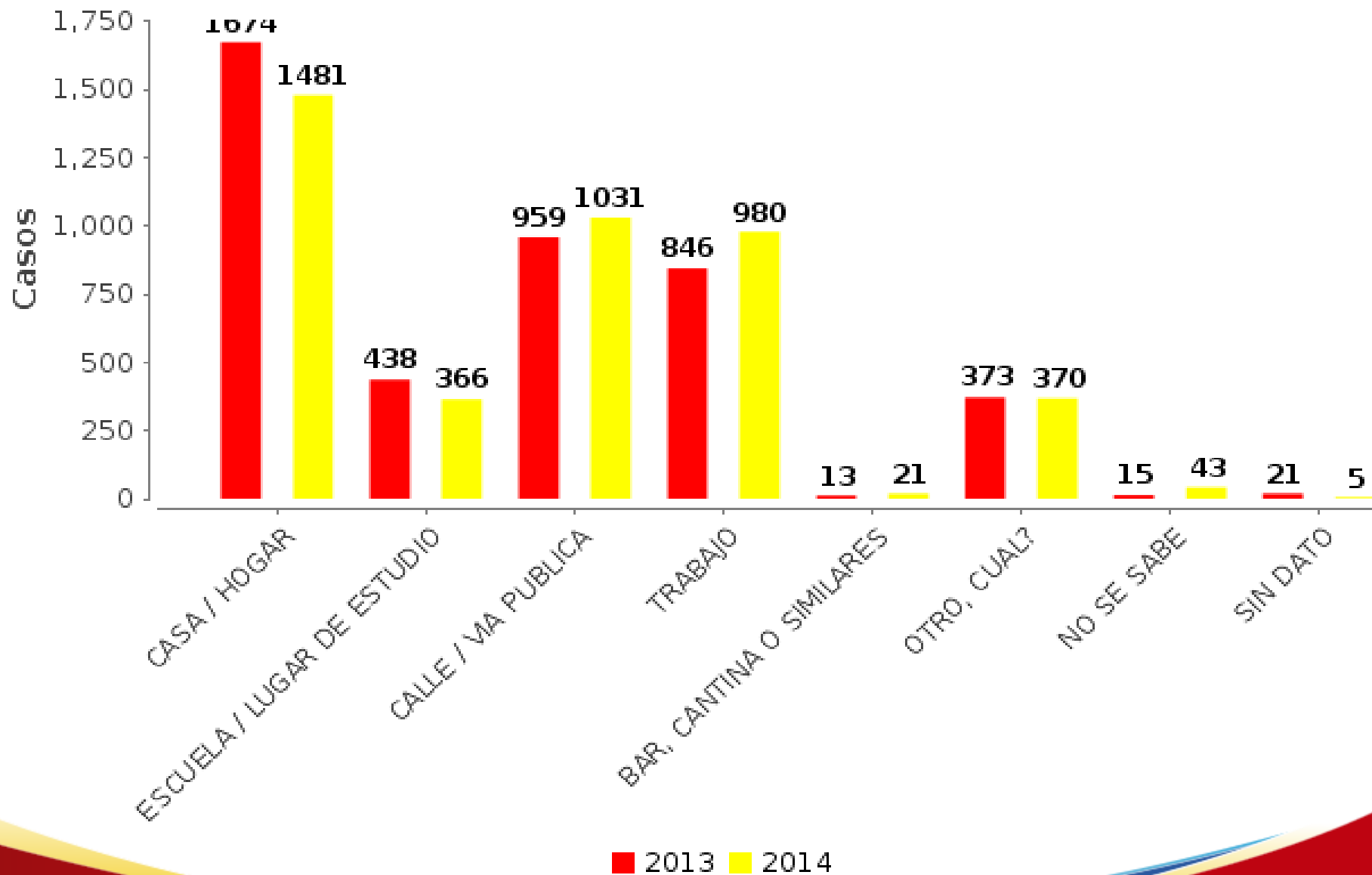


# CASOS DE LESIONES NO INTENCIONALES - Municipio de Pasto. Desagregado por: anual, consumo de alcohol Enero a Mayo de los años 2013 a 2014

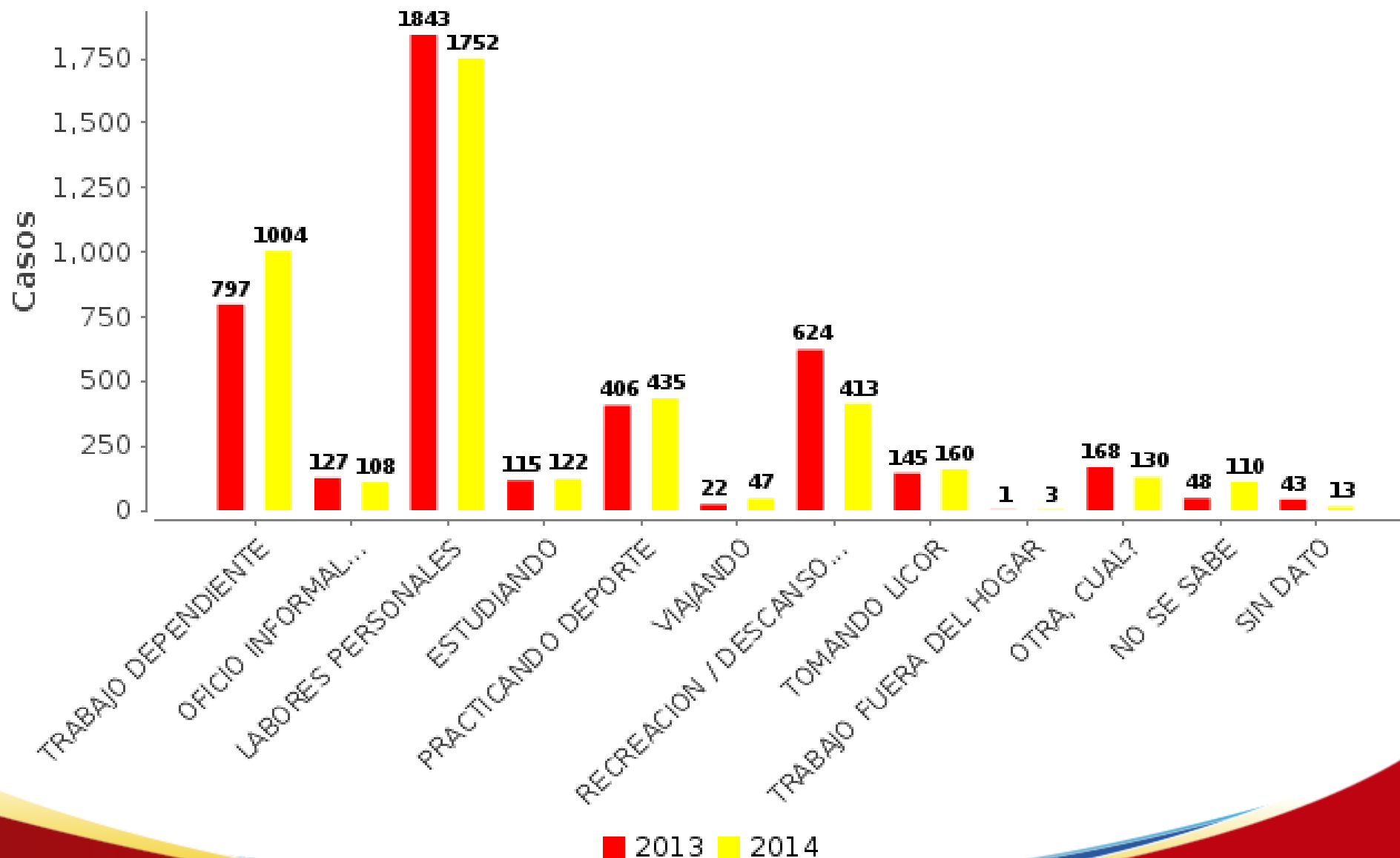




**CASOS DE LESIONES NO INTENCIONALES - Municipio de Pasto.**  
**Desagregado por: anual, lugar donde ocurrió la lesión**  
**Enero a Mayo de los años 2013 a 2014**

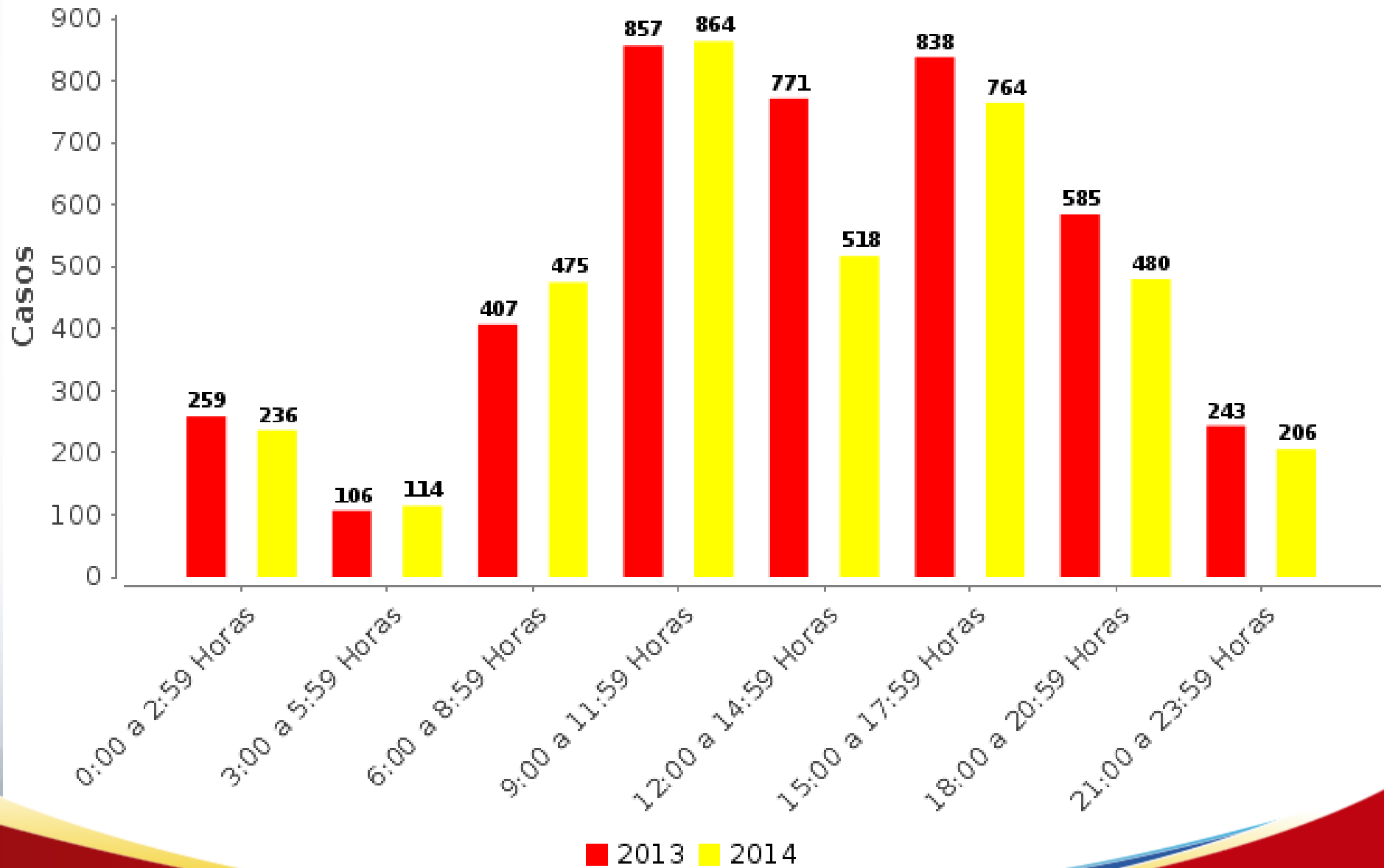


**CASOS DE LESIONES NO INTENCIONALES - Municipio de Pasto.**  
**Desagregado por: anual, actividad realizada**  
**Enero a Mayo de los años 2013 a 2014**

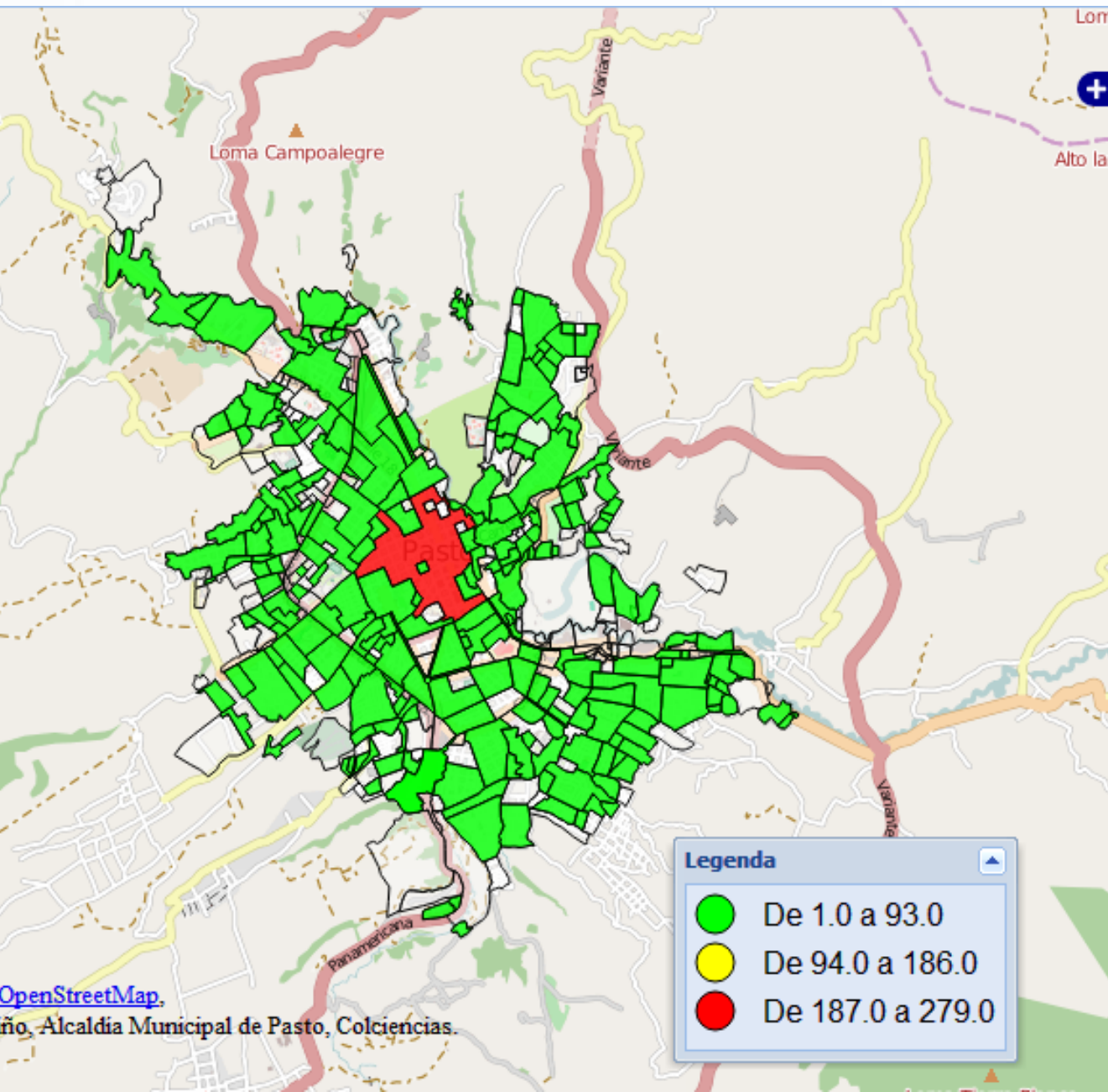


# CASOS DE LESIONES NO INTENCIONALES - Municipio de Pasto.

Desagregado por: anual, hora  
Enero a Mayo de los años 2013 a 2014



# Casos de Otras Lesiones no Intencionales. Según Barrio del Evento. Municipio de Pasto. Enero - Mayo, Año 2014.



Nombre	Valor
CENTRO	279
CORAZON DE JESUS	66
TAMASAGRA I	64
SAN IGNACIO	56
MARIDIAZ	50
TOROBAJO	49
PANDIACO	49
LA COLINA	48
LA AURORA	46
SANTA BARBARA	43
SAN JOSE OBRERO	42
EL PILAR	39
CHAPAL	39
SAN VICENTE	38
AGUALONGO	38
LA FLORESTA	36
PARQUE INFANTIL	36
LA CAROLINA	36
PALERMO	34
LAS CUADRAS	34
LA MINGA	30
SANTA MONICA	30
EL BOSQUE	30
VALLE DE ATRIZ	29

## Legenda

- De 1.0 a 93.0
- De 94.0 a 186.0
- De 187.0 a 279.0

OpenStreetMap.

ño, Alcaldía Municipal de Pasto, Colciencias.

Fuente: Observatorio del Delito.



**ALCALDÍA DE PASTO**

FIN DE LA PRESENTACIÓN

GRACIAS POR  
SU ATENCIÓN