



ALCALDÍA DE PASTO

**PROCESO SEGURIDAD, CONVIVENCIA Y CONTROL**

NOMBRE DEL FORMATO

**REGISTRO CECON (CENTRO INTEGRAL DE ATENCION PARA LA CONVIVENCIA)**

<b>VIGENCIA</b> 07-Noviembre 2013	<b>VERSION</b> 01	<b>CODIGO</b> SCC-F-046	<b>PAGINA</b> 1 de 3
--------------------------------------	----------------------	----------------------------	-------------------------

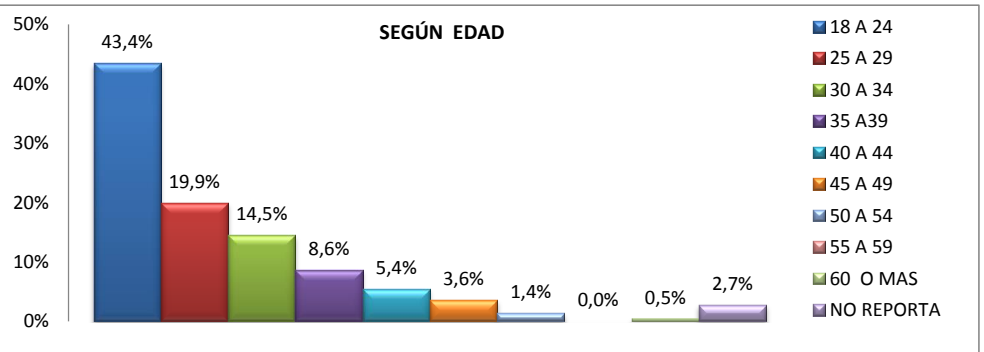
**CENTRO DE ATENCIÓN INTEGRAL PARA LA CONVIVENCIA CECON DECRETO 0240 DE 2015**

**REGISTRO CECON, SEGÚN OPERATIVOS DEL 17 DE ABRIL AL 31 DE MAYO DE 2015**

N° OPERATIVOS	MES	N° INFRACTORES	HOMBRES	MUJERES	GRAVE ESTADO DE ALICORAMIENTO	EXALTACIÓN EMOCIONAL	OBSERVACIONES
6	ABRIL	118	114	4	85	33	
7	MAYO	103	100	3	94	9	
<b>TOTAL</b>		<b>221</b>	<b>214</b>	<b>7</b>	<b>179</b>	<b>42</b>	
			<b>TOTAL</b>	<b>221</b>	<b>TOTAL</b>	<b>221</b>	

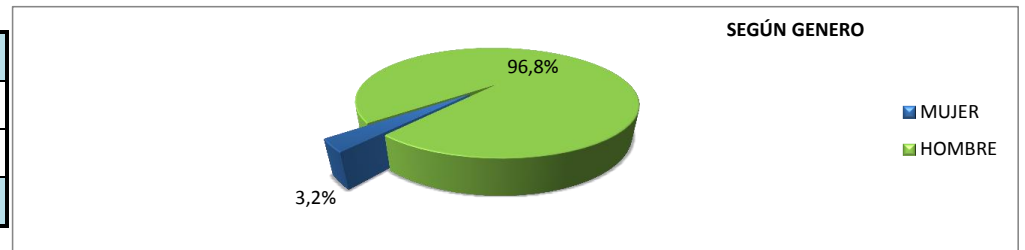
**REGISTRO CECON, SEGÚN RANGO DE EDADES**

RANGO DE EDAD	NUMERO	PORCENTAJE
18 A 24	96	43,4%
25 A 29	44	19,9%
30 A 34	32	14,5%
35 A 39	19	8,6%
40 A 44	12	5,4%
45 A 49	8	3,6%
50 A 54	3	1,4%
55 A 59	0	0,0%
60 O MAS	1	0,5%
NO REPORTA	6	2,7%
<b>TOTAL</b>	<b>221</b>	<b>100%</b>



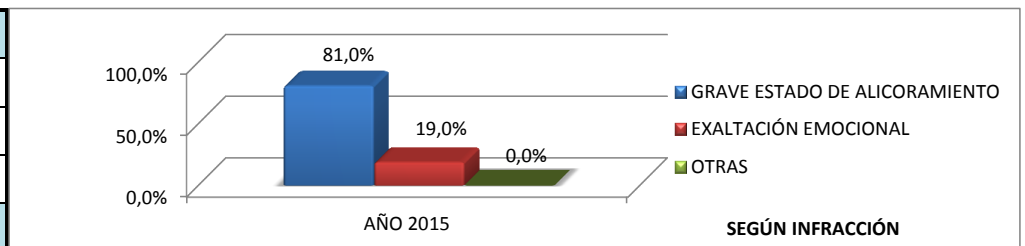
**REGISTRO CECON, SEGÚN GENERO**

GENERO	CANTIDAD	PORCENTAJE
MUJER	7	3,2%
HOMBRE	214	96,8%
<b>TOTAL</b>	<b>221</b>	<b>100%</b>



**REGISTRO CECON, SEGÚN CAUSAL DE LA INFRACCIÓN**

DECRETO 0240	INFRACTORES	PORCENTAJE
GRAVE ESTADO DE ALICORAMIENTO	179	81,0%
EXALTACIÓN EMOCIONAL	42	19,0%
OTRAS	0	0,0%
<b>TOTAL</b>	<b>221</b>	<b>100,0%</b>





ALCALDIA DE PASTO

PROCESO SEGURIDAD, CONVIVENCIA Y CONTROL

NOMBRE DEL FORMATO

REGISTRO CECON (CENTRO INTEGRAL DE ATENCION PARA LA CONVIVENCIA)

VIGENCIA  
07-Noviembre 2013

VERSION  
01

CODIGO  
SCC-F-046

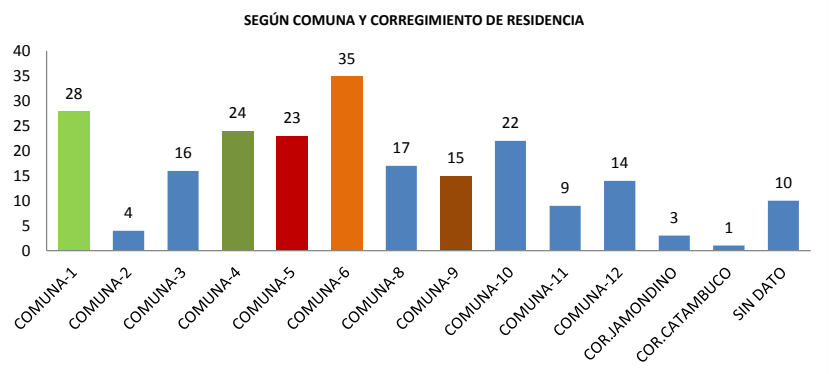
PAGINA  
2 de 3

REGISTRO CECON, SEGÚN CUADRANTE DE RESIDENCIA DEL INFRACTOR

E. CUADRANTE	CANTIDAD	PORCENTAJE	E. CUADRANTE	CANTIDAD	PORCENTAJE	E. CUADRANTE	CANTIDAD	PORCENTAJE
E.SUR-01	10	4,5%	E.NORTE-01	10	4,5%	E.CENTRO-03	10	4,5%
E.SUR-03	5	2,3%	E.NORTE-02	4	1,8%	E.CENTRO-06	13	5,9%
E.SUR-04	2	0,9%	E.NORTE-03	1	0,5%	E.CENTRO-08	10	4,5%
E.SUR-05	3	1,4%	E.NORTE-04	2	0,9%	E.CENTRO-09	5	2,3%
E.SUR-06	2	0,9%	E.NORTE-06	2	0,9%	E.CENTRO-11	4	1,8%
E.SUR-07	5	2,3%	E.NORTE-08	2	0,9%	E.CENTRO-12	2	0,9%
E.SUR-10	10	4,5%	E.NORTE-09	5	2,3%	E.CENTRO-13	3	1,4%
E.SUR-11	1	0,5%	E.NORTE-13	5	2,3%	E.CENTRO-14	1	0,5%
E.SUR-12	8	3,6%	E.NORTE-15	8	3,6%	E.CENTRO-16	2	0,9%
E.SUR-14	3	1,4%	E.NORTE-19	3	1,4%	E.CENTRO-18	1	0,5%
E.SUR-15	3	1,4%	E.NORTE-20	5	2,3%	E.CENTRO-21	4	1,8%
E.SUR-19	4	1,8%	E.NORTE-21	1	0,5%	E.CENTRO-22	11	5,0%
E.SUR-20	1	0,5%	E.NORTE-22	6	2,7%	E.CENTRO-23	2	0,9%
E.SUR-22	1	0,5%	E.NORTE-23	8	3,6%	<b>TOTAL</b>	<b>221</b>	<b>100,0%</b>
E.SUR-24	9	4,1%	E.NORTE-24	1	0,5%			
E.SUR-25	2	0,9%	E.TERMINAL-01	2	0,9%			
E.SUR-26	5	2,3%	SIN DATO	10	4,5%			
E.SUR-28	4	1,8%						

REGISTRO CECON, SEGÚN COMUNA Y CORREGIMIENTO DE RESIDENCIA DEL INFRACTOR

COMUNA	CANTIDAD	%
COMUNA-1	28	12,7%
COMUNA-2	4	1,8%
COMUNA-3	16	7,2%
COMUNA-4	24	10,9%
COMUNA-5	23	10,4%
COMUNA-6	35	15,8%
COMUNA-8	17	7,7%
COMUNA-9	15	6,8%
COMUNA-10	22	10,0%
COMUNA-11	9	4,1%
COMUNA-12	14	6,3%
COR.JAMONDINO	3	1,4%
COR.CATAMBUCO	1	0,5%
SIN DATO	10	4,5%
<b>TOTAL</b>	<b>221</b>	<b>100,0%</b>



REGISTRO CECON, SEGÚN BARRIOS DE MAYOR OCURRENCIA

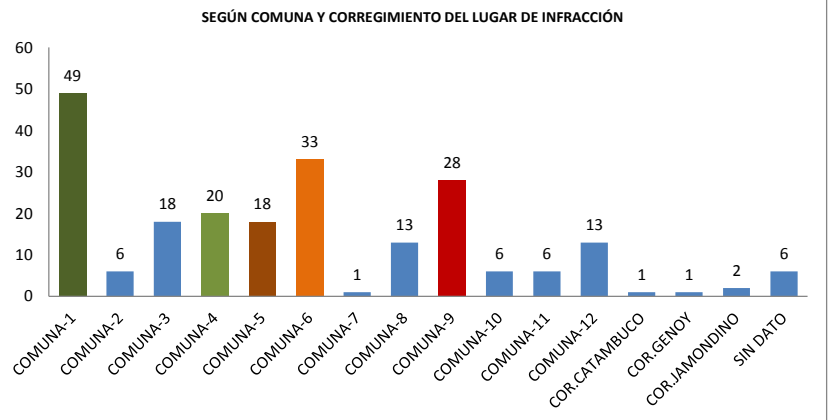
OBrero con 8, MIRAFLORES 8, CORAZON DE JESUS 8, EL ROSARIO 8, CAICEDO 7, PANORAMICO 7, CENTRO 7, PANDIACO 5, AVENIDA IDEMA 5, SIMON BOLIVAR 5, NUEVA ARANDA 4, PARQUE BOLIVAR 4, POLVORIN 4, LAS AMERICAS 4, LA ESMERALDA 3.

REGISTRO CECON, SEGÚN CUADRANTE DEL LUGAR DE LA INFRACCIÓN

E. CUADRANTE	CANTIDAD	PORCENTAJE	E. CUADRANTE	CANTIDAD	PORCENTAJE	E. CUADRANTE	CANTIDAD	PORCENTAJE
E.SUR-01	11	5,0%	E.CENTRO-01	1	0,5%	E.NORTE-01	8	3,6%
E.SUR-02	2	0,9%	E.CENTRO-02	1	0,5%	E.NORTE-02	2	0,9%
E.SUR-03	6	2,7%	E.CENTRO-03	21	9,5%	E.NORTE-07	1	0,5%
E.SUR-04	3	1,4%	E.CENTRO-06	13	5,9%	E.NORTE-08	16	7,2%
E.SUR-05	2	0,9%	E.CENTRO-08	15	6,8%	E.NORTE-09	1	0,5%
E.SUR-06	2	0,9%	E.CENTRO-09	9	4,1%	E.NORTE-11	1	0,5%
E.SUR-07	2	0,9%	E.CENTRO-10	1	0,5%	E.NORTE-12	1	0,5%
E.SUR-10	9	4,1%	E.CENTRO-11	4	1,8%	E.NORTE-13	5	2,3%
E.SUR-11	1	0,5%	E.CENTRO-12	1	0,5%	E.NORTE-15	9	4,1%
E.SUR-12	9	4,1%	E.CENTRO-13	4	1,8%	E.NORTE-19	1	0,5%
E.SUR-15	2	0,9%	E.CENTRO-14	1	0,5%	E.NORTE-22	4	1,8%
E.SUR-16	1	0,5%	E.CENTRO-16	2	0,9%	E.NORTE-23	5	2,3%
E.SUR-19	2	0,9%	E.CENTRO-20	1	0,5%	<b>TOTAL</b>	<b>221</b>	<b>100,0%</b>
E.SUR-20	1	0,5%	E.CENTRO-21	2	0,9%			
E.SUR-23	1	0,5%	E.CENTRO-22	12	5,4%			
E.SUR-24	4	1,8%	E.CENTRO-23	1	0,5%			
E.SUR-26	9	4,1%	E.TERMINAL-01	3	1,4%			
E.SUR-28	2	0,9%	SIN DATO	6	2,7%			


REGISTRO CECON, SEGÚN COMUNA DEL LUGAR DE LA INFRACCIÓN

COMUNA	CANTIDAD	%
COMUNA-1	49	22,2%
COMUNA-2	6	2,7%
COMUNA-3	18	8,1%
COMUNA-4	20	9,0%
COMUNA-5	18	8,1%
COMUNA-6	33	14,9%
COMUNA-7	1	0,5%
COMUNA-8	13	5,9%
COMUNA-9	28	12,7%
COMUNA-10	6	2,7%
COMUNA-11	6	2,7%
COMUNA-12	13	5,9%
COR.CATAMBUCO	1	0,5%
COR.GENYO	1	0,5%
COR.JAMONDINO	2	0,9%
SIN DATO	6	2,7%
<b>TOTAL</b>	<b>221</b>	<b>100,0%</b>



REGISTRO CECON, SEGÚN BARRIOS DE MAYOR OCURRENCIA

CENTRO CON 17, PARQUE INFANTIL 16, CAICEDO 11, GRANADA 11, MIRAFLORES 9, SANTIAGO 9, PANDIACO 9, SIN DATO 6, SIMON BOLIVAR 5, OBRERO 5, CORAZON DE JESUS 5, AVENIDA IDEMA 5, PANORAMICO 5, LA ESMERALDA 5, VILLA FLOR 5.

 <b>ALCALDÍA DE PASTO</b>	<b>PROCESO SEGURIDAD, CONVIVENCIA Y CONTROL</b>			
	NOMBRE DEL FORMATO			
	<b>REGISTRO CECON (CENTRO INTEGRAL DE ATENCION PARA LA CONVIVENCIA)</b>			
<b>VIGENCIA</b>	<b>VERSION</b>	<b>CODIGO</b>	<b>PAGINA</b>	
07-Noviembre 2013	01	SCC-F-046	3 de 3	

### REGISTRO CECON, SEGÚN REINCIDENTES

	CANTIDAD	%
<b>Nº REINCIDENTES</b>	1	0,5%
<b>Nº INDOCUMENTADOS</b>	14	6,3%
<b>Nº INFRACTORES</b>	206	93,2%
<b>TOTAL</b>	221	100,0%



**FUENTE:** Subsecretaria de Justicia y Seguridad-Policía Metropolitana de Pasto

**REVISÓ:** Ing. Carlos Portillo

**ELABORÓ:** Jorge Delgado-Observatorio del Delito