

ALCALDÍA DE PASTO

Despacho del Alcalde

DECRETO 0317 DE 2024

(- 8 NOV 2024)

POR MEDIO DEL CUAL SE PRORROGA EL TÉRMINO ESTABLECIDO EN EL ARTÍCULO PRIMERO DEL DECRETO 0168 DEL 9 DE MAYO DE 2024.

EL ALCALDE MUNICIPAL DE PASTO

En uso de sus facultades constitucionales y legales, especialmente las conferidas en el artículo 315 numeral 3 de la Constitución Política, en concordancia con lo dispuesto en el artículo 91 de la Ley 136 de 1994, Ley 1801 de 2016 y Acuerdo Municipal 004 de 2015 y

CONSIDERANDO:

Que el acuerdo 004 de 2015 - Plan de Ordenamiento Territorial del Municipio de Pasto, tiene por objeto transformar al municipio de Pasto en un sistema territorial eficiente y sostenible, con oferta de bienes y servicios favorables a la competitividad y al mejoramiento de la calidad de vida de sus habitantes en un ambiente global y con ello las condiciones de vida de todos los ciudadanos mitigando los impactos ambientales negativos generados por la mezcla indiscriminada de usos residenciales con actividades comerciales de servicio y otros usos productivos.


Que es deber de las autoridades municipales impedir que se desarrollen actividades impactantes en establecimientos de comercio en la ciudad, que produzcan efectos de deterioro ambiental, psicosocial y urbanístico en el desarrollo de sus actividades.

Que el artículo 309 del Plan de Ordenamiento Territorial menciona:

Artículo 309: Criterios para mezcla de usos. La mezcla de usos en el suelo urbano, de conformidad con el modelo de ordenamiento territorial, se encuentra determinada por los siguientes criterios:

- 1. Elementos generales que condicionan la asignación de usos de suelo. Los elementos generales que condicionan la asignación de usos de suelo son las áreas de centralidad, los ejes urbanos de actividad y las áreas residenciales mixtas, en los cuales se establecen diferentes intensidades de mezcla.*
- 2. Intensidades de mezcla de usos. Corresponde a los diferentes niveles de mezcla de usos en función del comportamiento tendencial de los sectores.*
- 3. Restricción a la especialización de sectores. La asignación de usos restringe la especialización de sectores, permitiendo la consolidación de la ciudad compacta, compleja y eficiente.*
- 4. Coexistencia de usos. Las decisiones en materia de usos deben permitir el desarrollo de áreas residenciales y usos compatibles con estas, que optimicen la racionalización de los viajes urbanos y el uso y disfrute del espacio público.*

Que en la actualidad existen establecimientos de comercio registrados con códigos "Expendio de bebidas alcohólicas para el consumo dentro del establecimiento (CIIU 5630)"; "Comercio al por menor de bebidas y productos del tabaco, en establecimientos especializados (CIIU 4724)"; "Comercio al por menor en establecimientos no especializados con surtido compuesto principalmente por alimentos, bebidas o tabaco (CIIU 4711)"; "Expendio a la mesa de comidas" (CIIU5611) que se dedican a la comercialización de bebidas alcohólicas ubicados en los polígonos señalados y relacionados en el artículo primero del presente acto administrativo, de conformidad a los códigos de manzana del Instituto Geográfico Agustín Codazzi.



ALCALDÍA DE PASTO

Despacho del Alcalde

DECRETO 0317 DE 2024
(= 8 NOV 2024)

POR MEDIO DEL CUAL SE PRORROGA EL TÉRMINO ESTABLECIDO EN EL ARTÍCULO PRIMERO DEL DECRETO 0168 DEL 9 DE MAYO DE 2024.

Que los establecimientos para consumo y/o venta de bebidas alcohólicas independientemente de su clasificación, establecidos en los polígonos relacionados en el presente acto administrativo, superaron los límites estipulados para lograr una mezcla equilibrada entre actividades de carácter económico y los servicios, con usos de carácter residencial.

Que el artículo 300 del Plan de Ordenamiento Territorial vigente, al referirse a los impactos, establece que son los efectos que el desarrollo de una actividad causa sobre las personas, el ambiente y la estructura del territorio. Para la asignación de los usos en el territorio se consideraron los siguientes impactos y sus causas:

1. Impacto ambiental:

- Ruido
- Olores
- Residual atmosférica
- Residual hídrica por desechos líquidos y sólidos-vertimientos
- Residuos sólidos
- Luminosidad
- Contaminación visual
- Ubicación de elementos extraños a la fachada.
- Contaminación térmica
- Vibraciones
- Inflamabilidad
- Humos, partículas y gases

2. Impacto urbanístico:


- Aglomeración de personas o vehículos
- Impacto por cargue y descargue en el espacio público.
- Congestión vehicular.

3. Impacto Psicosocial:

- Efectos psicológicos.

Que en desarrollo de su actividad comercial, los establecimientos generan impacto, que ha sido demostrado por los habitantes del sector, grupo poblacional que ha solicitado el cierre definitivo o temporal de los establecimientos abiertos al público, a través de diferentes manifestaciones tanto escritas como verbales, reiterando de forma constante, que debido a la proliferación de estas actividades se está presentando una degradación del área e impactos negativos según lo establecido en el artículo 300 del Plan de Ordenamiento Territorial.

Que el Plan de Ordenamiento Territorial en el Artículo 301. "Mitigación de impactos", faculta al alcalde para expedir actos administrativos que los reglamenten e instrumentos



ALCALDÍA DE PASTO
Despacho del Alcalde

DECRETO 0317 DE 2024
(- 8 NOV 2024)

POR MEDIO DEL CUAL SE PRORROGA EL TÉRMINO ESTABLECIDO EN EL ARTÍCULO PRIMERO DEL DECRETO 0168 DEL 9 DE MAYO DE 2024.

que faciliten su aplicación.

Que los numerales 1 y 2 del literal b) del artículo 91 de la Ley 136 de 1994, el cual fue modificado por el artículo 29 de la Ley 1551 de 2012, determinó como funciones del alcalde en relación con el orden público la de conservarlo de conformidad con la ley y las instrucciones del Presidente de la República y del respectivo gobernador.

Que el artículo 84 de la Ley 136 de 1994, señala que, *"El alcalde es la primera autoridad de policía del municipio o distrito (...) y le corresponde en tal calidad el conocimiento y la solución de los conflictos de convivencia ciudadana"*.


Que el artículo 204 de la Ley 1801 de 2016 señala: *"Alcalde distrital o municipal. El alcalde es la primera autoridad de Policía del Distrito o Municipio. En tal condición, le corresponde garantizar la convivencia y la seguridad en su jurisdicción"*.

Que la Ley 1801 de 2016 en su artículo 2 expone los objetivos de esta ley así:

"Artículo 2. Objetivos específicos. Con el fin de mantener las condiciones necesarias para la convivencia en el territorio nacional, los objetivos específicos de este Código son los siguientes:

- 1. Propiciar en la comunidad comportamientos que favorezcan la convivencia en el espacio público, áreas comunes, lugares abiertos al público o que siendo privados trasciendan a lo público.*
- 2. Promover el respeto, el ejercicio responsable de la libertad, la dignidad, los deberes y los derechos correlativos de la personalidad humana.*
- 3. Promover el uso de mecanismos alternativos, o comunitarios, para la conciliación y solución pacífica de desacuerdos entre particulares.*
- 4. Definir comportamientos, medidas, medios y procedimientos de Policía.*
- 5. Establecer la competencia de las autoridades de Policía en el orden nacional, departamental, distrital y municipal, con observancia del principio de autonomía territorial.*
- 6. Establecer un procedimiento respetuoso del debido proceso, idóneo, inmediato, expedito y eficaz para la atención oportuna de los comportamientos relacionados con la convivencia en el territorio nacional"*.

Que la problemática generada dentro del ejercicio de la venta y consumo de licores en diferentes zonas de la ciudad que se desarrolla en la vida nocturna, requiere necesariamente de la toma de decisiones consientes respecto al consumo de bebidas alcohólicas, las cuales deben incluir el acompañamiento en aspectos pedagógicos, sociales y culturales, estrechando la relación entre comunidad y las instituciones. Y es así como dentro de las estrategias para lograr un acompañamiento efectivo se fortalecerán dos ejes fundamentales como son "la Cultura ciudadana"; el "Consumo consciente y responsable" a fin de mitigar los riesgos y daños asociados, reflejados en estadísticas de seguridad y convivencia, y promover una vida nocturna más segura y sana para la comunidad en general.



ALCALDÍA DE PASTO

Despacho del Alcalde

DECRETO 0317 DE 2024
(- 8 NOV 2024)

POR MEDIO DEL CUAL SE PRORROGA EL TÉRMINO ESTABLECIDO EN EL ARTÍCULO PRIMERO DEL DECRETO 0168 DEL 9 DE MAYO DE 2024.


Que en la actualidad cursan varias acciones populares en la jurisdicción contencioso administrativa, cuyas pretensiones básicamente tienden a buscar la protección judicial de los derechos colectivos al goce del espacio público y la seguridad, al goce de un ambiente sano y a la tranquilidad, a la realización de las construcciones, edificaciones y desarrollos urbanos respetando las disposiciones jurídicas de manera ordenada, y dando prevalencia al beneficio de la calidad de vida de los habitantes y al derecho fundamental a la salud, de la comunidad residente en diferentes sectores de la ciudad, así por ejemplo se tiene la Acción Popular No. 2023 - 00123, que cursa en el Juzgado Tercero Administrativo del Circuito, y que tiene que ver con la problemática generada en el sector del barrio Santiago por la presunta violación de los derechos colectivos en comento, la cual se encuentra en etapa de pruebas; la Acción Popular No. 2023-00266 la que cursa en el Juzgado Séptimo Administrativo del Circuito de Pasto, referente a la problemática en el sector del Barrio San Andrés y la Acción Popular No. 2022-00166 la que cursa en el Juzgado Noveno Administrativo del Circuito de Pasto, concerniente a la seguridad, salubridad y derechos conexos en el sector del parque Infantil y las cuadras, en la cual ya se dictó fallo de primera instancia.

Que en el numeral segundo del fallo de primera instancia dentro de la Acción Popular 2022-00166, dictado por la Juez Novena Administrativa del Circuito de Pasto se dijo:

"SEGUNDO.- En Consecuencia, ORDENAR al MUNICIPIO DE PASTO, como medida definitiva para la protección de los derechos colectivos referidos, realizar un estudio técnico respecto al desarrollo de actividades comerciales que involucren expendio o consumo de bebidas alcohólicas como discotecas, bares, gastro-bares y otros similares, en la ciudad de Pasto; para determinar zonas donde su ejercicio no genere impactos negativos sobre otros usos, especialmente el residencial, salud y educación, o que los mismos puedan ser mitigados efectivamente, por ejemplo limitando el número de establecimientos en determinadas zonas y reglamentando los planes de implantación y regularización de usos, para que se exija la implementación de los mismos antes de dar apertura a este tipo de establecimientos o para que continúen con su actividad..."

Que además de lo ya expresado, en todo el sector urbano de la ciudad, continua un creciente aumento de ubicación de éste tipo de establecimientos, todo lo cual demuestra estadísticamente la existencia de saturación, siendo necesario que la Administración Municipal adopte medidas transitorias para contrarrestar la proliferación desmedida que genera la saturación de los establecimientos que se dedican a esta actividad comercial.

Que mediante Decreto No. 0168 del 9 de mayo de 2024 "POR MEDIO DE LA CUAL SE REGULA LA EXPEDICIÓN DE CONCEPTOS DE USOS DEL SUELO PARA REGISTRO E IMPLEMENTACIÓN DE NUEVOS ESTABLECIMIENTOS DE COMERCIO EN SECTORES QUE PRESENTAN SATURACIÓN DE ESTABLECIMIENTOS COMERCIALES DE VENTA Y/O CONSUMO DE LICORES", el Alcalde Municipal decretó en el numeral primero, suspender, en forma temporal por el término de seis (6) meses, la expedición de conceptos de usos de suelo para nuevos establecimientos de comercio para consumo y/o venta de bebidas alcohólicas con



ALCALDÍA DE PASTO

Despacho del Alcalde

DECRETO 0317 DE 2024

(8 NOV 2024)

POR MEDIO DEL CUAL SE PRORROGA EL TÉRMINO ESTABLECIDO EN EL ARTÍCULO PRIMERO DEL DECRETO 0168 DEL 9 DE MAYO DE 2024.

códigos "Expendio de bebidas alcohólicas para el consumo dentro del establecimiento (CIIU 5630)"; "Comercio al por menor de bebidas y productos del tabaco, en establecimientos especializados (CIIU 4724)"; "Comercio al por menor en establecimientos no especializados con surtido compuesto principalmente por alimentos, bebidas o tabaco (CIIU 4711); "Expendio a la mesa de comidas" (CIIU5611) localizados en los polígonos según lo estableció el acto administrativo en mención.


Que en virtud de la solicitud y recomendación realizada por el Secretario de Planeación Municipal de fecha 08 de noviembre de 2024, contenida en el oficio No. 1130-151-2024 se expuso lo siguiente "*Consideramos que se requiere un tiempo adicional que permita continuar con la evaluación de los sectores de manera efectiva y desarrollar las medidas de mitigación necesarias dentro del proceso de ajuste ordinario de mediano plazo al Plan de Ordenamiento Territorial*" y teniendo en cuenta el análisis detallado que se ha venido realizado en los sectores que involucren expendio o consumo de bebidas alcohólicas como discotecas, bares, gastro-bares y otros similares, en la ciudad de Pasto, se considera necesario prorrogar la suspensión en forma temporal de la expedición de conceptos de usos de suelo para nuevos establecimientos de comercio para consumo y/o venta de bebidas alcohólicas, determinados en el ARTICULO PRIMERO del presente decreto.

Que, en virtud de lo expuesto,

DECRETA:

ARTÍCULO PRIMERO. - PRORROGAR el término establecido en el ARTÍCULO PRIMERO del Decreto 0168 del 9 de mayo de 2024, por seis (06) meses más, que corresponde a la suspensión temporal para la expedición de conceptos de usos de suelo para nuevos establecimientos de comercio para consumo y/o venta de bebidas alcohólicas con códigos "Expendio de bebidas alcohólicas para el consumo dentro del establecimiento (CIIU 5630)"; "Comercio al por menor de bebidas y productos del tabaco, en establecimientos especializados (CIIU 4724)"; "Comercio al por menor en establecimientos no especializados con surtido compuesto principalmente por alimentos, bebidas o tabaco (CIIU 4711); "Expendio a la mesa de comidas" (CIIU5611) localizados en los siguientes polígonos.

| CÓDIGO DE MANZANA IGAC (Instituto Geográfico Agustín Codazzi) | | |
|---|-------------------|-----------------------------|
| Polígonos | Código de manzana | Código de manzana abreviado |
| Polígono 1 | 52001010200000125 | 0125 |
| | 52001010200000157 | 0157 |
| | 52001010200000158 | 0158 |




ALCALDÍA DE PASTO

Despacho del Alcalde

DECRETO 0317 DE 2024
(- 8 NOV 2024)

POR MEDIO DEL CUAL SE PRORROGA EL TÉRMINO ESTABLECIDO EN EL ARTÍCULO PRIMERO DEL DECRETO 0168 DEL 9 DE MAYO DE 2024.

| | | |
|-------------------|-------------------|------|
| | 52001010200000161 | 0161 |
| | 52001010200000162 | 0162 |
| | 52001010200000245 | 0245 |
| | 52001010200000148 | 0148 |
| | 52001010200000188 | 0188 |
| | 52001010200000153 | 0153 |
| | 52001010200000156 | 0156 |
| | 52001010200000192 | 0192 |
| | 52001010200000094 | 0094 |
| | 52001010200000095 | 0095 |
| Polígono 2 | 52001010100000069 | 0069 |
| | 52001010100000073 | 0073 |
| | 52001010100000378 | 0378 |
| | 52001010100000070 | 0070 |
| | 52001010100000071 | 0071 |
| | 52001010100000388 | 0388 |
| | 52001010100000072 | 0072 |
| | 52001010100000365 | 0365 |
| Polígono 3 | 52001010300000124 | 0124 |
| | 52001010300000099 | 0099 |
| | 52001010300000086 | 0086 |
| | 52001010300000098 | 0098 |
| | 52001010300000118 | 0118 |
| | 52001010300000083 | 0083 |
| | 52001010300000097 | 0097 |
| | 52001010300000075 | 0075 |
| | 52001010300000121 | 0121 |
| | 52001010300000204 | 0204 |
| | 52001010300000110 | 0110 |
| | 52001010300000074 | 0074 |
| | 52001010300000084 | 0084 |
| | 52001010300000081 | 0081 |
| | 52001010300000109 | 0109 |
| | 52001010300000155 | 0155 |
| | 52001010300000073 | 0073 |
| | 52001010300000114 | 0114 |
| | 52001010300000079 | 0079 |
| | 52001010300000117 | 0117 |
| | 52001010300000078 | 0078 |
| | 52001010300000100 | 0100 |
| | 52001010300000101 | 0101 |
| | 52001010300000120 | 0120 |
| | 52001010300000072 | 0072 |
| | 52001010300000085 | 0085 |
| | 52001010300000071 | 0071 |
| | 52001010300000082 | 0082 |
| | 52001010300000367 | 0367 |
| | 52001010300000105 | 0105 |
| 52001010300000149 | 0149 | |
| 52001010300000113 | 0113 | |




ALCALDÍA DE PASTO

Despacho del Alcalde

DECRETO **0317** DE 2024
(- 8 NOV 2024)

POR MEDIO DEL CUAL SE PRORROGA EL TÉRMINO ESTABLECIDO EN EL ARTÍCULO PRIMERO DEL DECRETO 0168 DEL 9 DE MAYO DE 2024.

| | | |
|-------------------|--------------------|------|
| Polígono 4 | 52001010300000077 | 0077 |
| | 52001010300000050 | 0050 |
| | 52001010300000042 | 0042 |
| | 52001010300000007 | 0007 |
| | 52001010300000045 | 0045 |
| | 52001010300000004 | 0004 |
| | 52001010300000052 | 0052 |
| | 52001010300000048 | 0048 |
| | 52001010300000047 | 0047 |
| | 52001010300000051 | 0051 |
| | 52001010300000008 | 0008 |
| | 52001010300000049 | 0049 |
| | 52001010300000046 | 0046 |
| | 52001010300000005 | 0005 |
| | 52001010300000044 | 0044 |
| | 520010103000000210 | 0210 |
| | 52001010300000006 | 0006 |
| | 52001010300000039 | 0039 |
| | 52001010300000070 | 0070 |
| | 52001010200000002 | 0002 |
| | 52001010200000007 | 0007 |
| | 52001010200000003 | 0003 |
| | 52001010200000004 | 0004 |
| | 52001010200000008 | 0008 |
| | 52001010200000006 | 0006 |
| | 52001010200000005 | 0005 |
| Polígono 5 | 52001010300000219 | 0219 |
| | 52001010300000038 | 0038 |
| | 52001010300000056 | 0056 |
| | 52001010300000036 | 0036 |
| | 52001010300000035 | 0035 |
| | 52001010300000037 | 0037 |
| | 52001010300000108 | 0108 |
| | 52001010300000009 | 0009 |
| | 52001010300000055 | 0055 |
| | 52001010300000356 | 0356 |
| | 52001010200000009 | 0009 |
| Polígono 6 | 52001010200000228 | 0228 |
| | 52001010200000183 | 0183 |
| | 52001010200000256 | 0256 |
| | 52001010200000165 | 0165 |
| | 52001010200000195 | 0195 |
| | 52001010200000164 | 0164 |
| | 52001010200000199 | 0199 |
| | 52001010200000215 | 0215 |
| | 52001010200000234 | 0234 |
| | 52001010200000196 | 0196 |
| | 52001010200000198 | 0198 |
| 52001010200000232 | 0232 | |
| 52001010200000169 | 0169 | |



ALCALDÍA DE PASTO

Despacho del Alcalde

DECRETO 0317 DE 2024

(8 NOV 2024)

POR MEDIO DEL CUAL SE PRORROGA EL TÉRMINO ESTABLECIDO EN EL ARTÍCULO PRIMERO DEL DECRETO 0168 DEL 9 DE MAYO DE 2024.

| | | |
|-------------------|-------------------|-------------------|
| | 52001010200000181 | 0181 |
| | 52001010200000191 | 0191 |
| Polígono 7 | 52001010300000253 | 0253 |
| | 52001010300000146 | 0146 |
| | 52001010300000143 | 0143 |
| | 52001010300000188 | 0188 |
| | 52001010300000254 | 0254 |
| | 52001010300000251 | 0251 |
| | 52001010300000144 | 0144 |
| | 52001010300000193 | 0193 |
| | 52001010300000150 | 0150 |
| | 52001010300000188 | 0188 |
| | Polígono 8 | 52001010300000093 |
| 52001010300000094 | | 0094 |
| 52001010300000090 | | 0090 |
| 52001010300000089 | | 0089 |
| 52001010300000067 | | 0067 |
| 52001010300000092 | | 0092 |
| 52001010300000080 | | 0080 |
| 52001010300000095 | | 0095 |
| 52001010300000068 | | 0068 |
| 52001010300000096 | 0096 | |
| | 52001010300000091 | 0091 |


PARÁGRAFO PRIMERO. - Los códigos (CIU5612) "expedido por autoservicio de comidas preparadas"; (CIU5613) "expedido de comidas preparadas en cafeterías" y (CIU5619) "otros tipos de expendio de comidas preparadas n.c.p" permanecerán vigentes y sin suspensión temporal alguna.

PARÁGRAFO SEGUNDO. - Forman parte integral del presente acto administrativo los nueve (9) documentos anexos, expedidos por la Secretaria de Planeación del Municipio de Pasto, que contienen las salidas gráficas con la especificación de los 8 polígonos y la gráfica de los polígonos en términos generales.

ARTÍCULO SEGUNDO. - La prórroga de la suspensión temporal de que trata el presente Decreto, no afecta derechos adquiridos por los propietarios de los establecimientos de comercio, legalmente constituidos.

ARTÍCULO TERCERO. - Ordenar a la Oficina de Comunicación Social de la Alcaldía de Pasto, la publicación y difusión del presente acto para conocimiento de la comunidad en general.

ARTÍCULO CUARTO. - El presente Decreto rige a partir de la fecha de su publicación.



ALCALDÍA DE PASTO

Despacho del Alcalde

DECRETO 0317 DE 2024
(- 8 NOV 2024)

POR MEDIO DEL CUAL SE PRORROGA EL TÉRMINO ESTABLECIDO EN EL ARTÍCULO PRIMERO DEL DECRETO 0168 DEL 9 DE MAYO DE 2024.

PUBLÍQUESE, COMUNÍQUESE Y CÚMPLASE

Dado en San Juan de Pasto, a los - 8 NOV 2024

NICOLÁS MARTÍN TORO MUÑOZ
Alcalde Municipal de Pasto

Aprobó:

Wilder Alberto Calderón Morillo
Jefe Oficina de Asesoría Jurídica

Revisó

Diego Paul Martínez
Secretario de Planeación Municipal

Revisó

Eduardo Javier Bastidas
Profesional Universitario

Proyectó:

James Yohan Muñoz Martínez
Jefe Oficina Jurídica Secretaria de Planeación



SECRETARÍA DE PLANEACIÓN - PASTO
 Regulación para expedición de conceptos de uso de suelo en sectores que presentan saturación de establecimientos de venta y/o consumo de licores

POLIGONO 1

FUENTE:
 Cartografía Base
 Instituto Geográfico Agustín Codazzi (IGAC)
 Escalas 1:10.000 y 1:25.000
 Cartografía temática
 Secretaría de Planeación - Pasto

CONVENCIONES Y LEYENDA

Base catastral
 Manzanas
 Red vial urbana

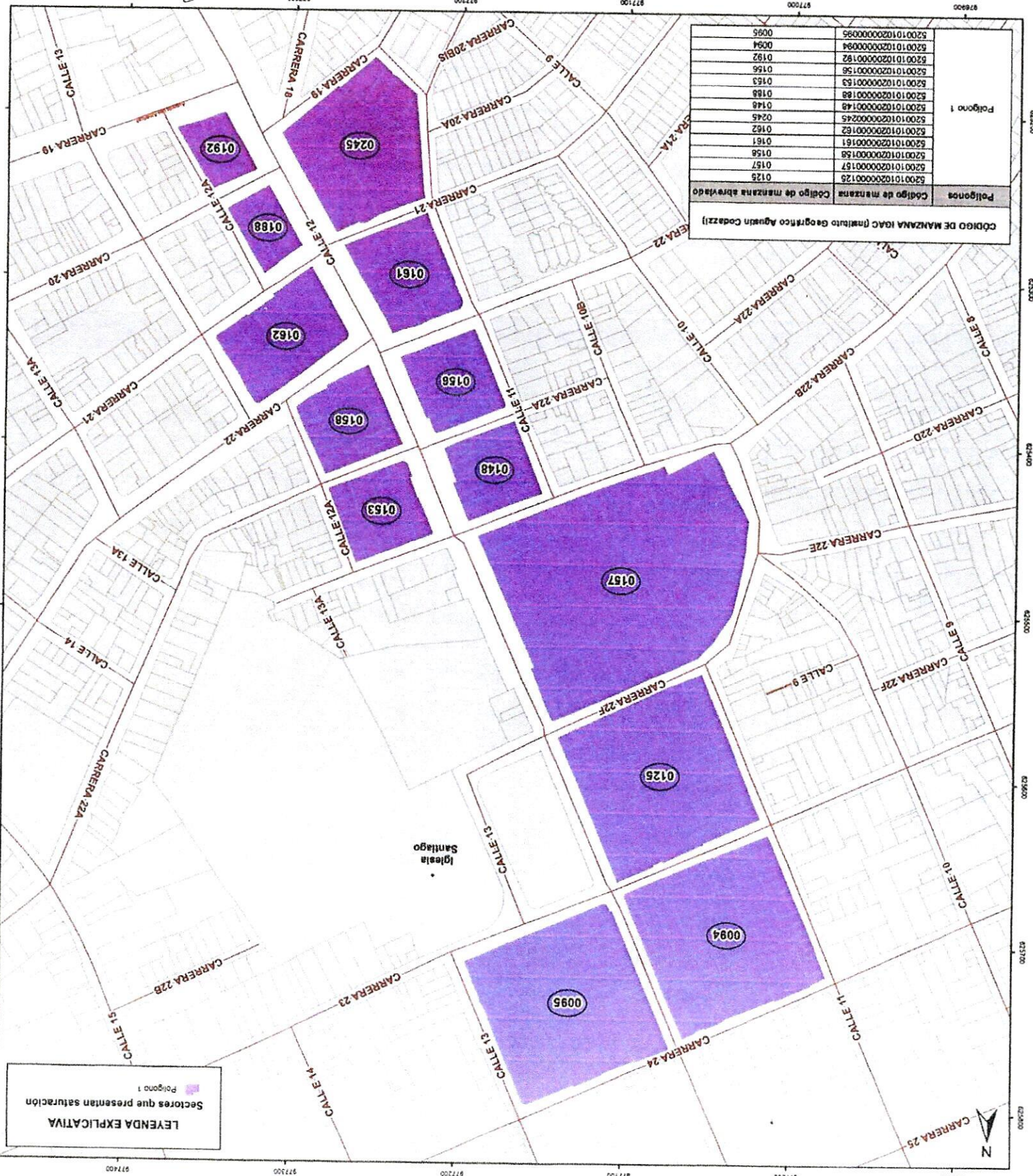
INFORMACIÓN DE REFERENCIA

Sistema de coordenadas: MAMVA Colombia Cesar
 Proyector: Transversal Mercator
 Unidad de medida: Metros

ESCALA GRÁFICA

0 125 25 50 100

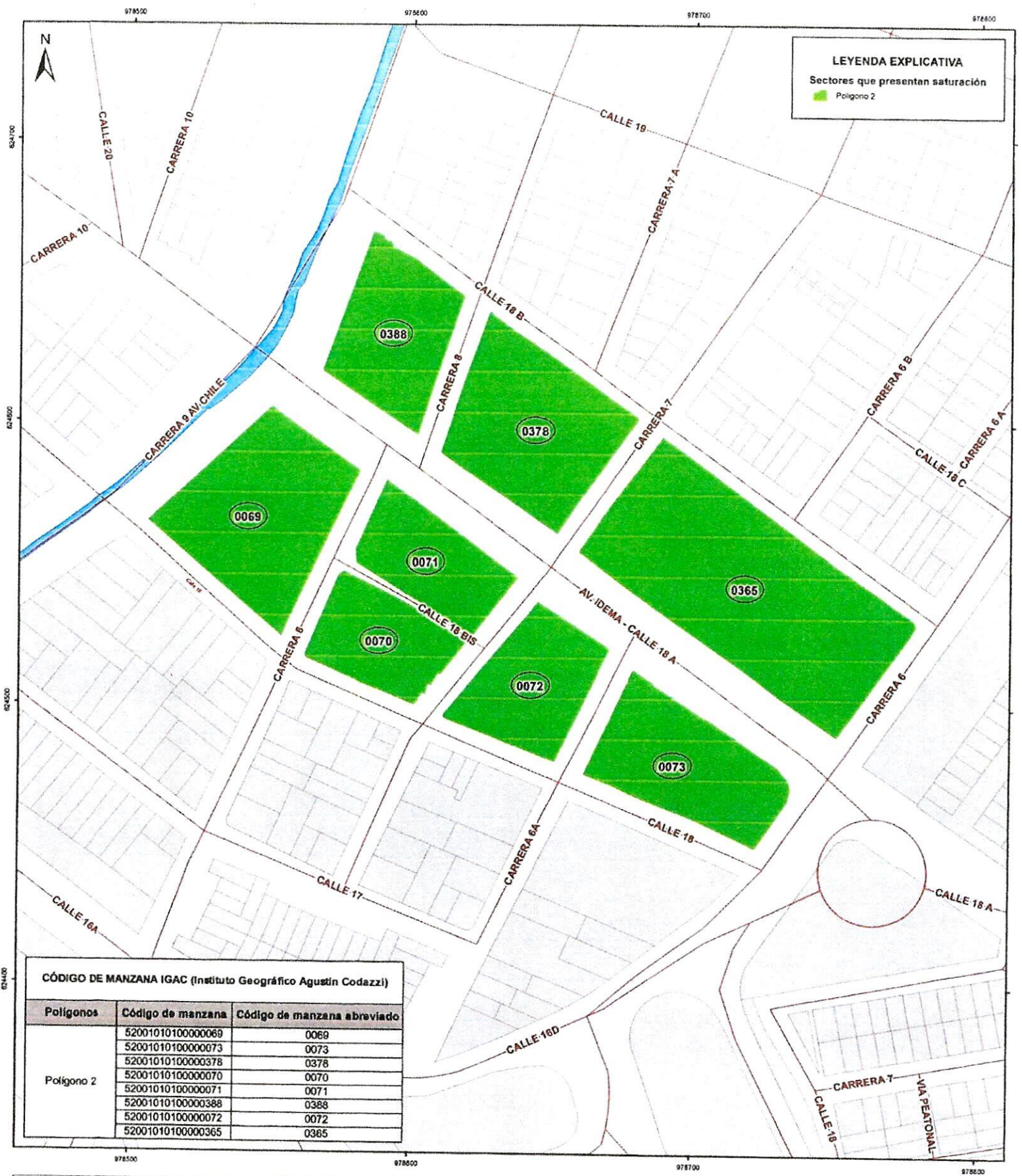
| Polígonos | Código de manzana | Código de manzana abreviado |
|------------|-------------------|-----------------------------|
| Polígono 1 | 52001010200000125 | 0125 |
| | 52001010200000157 | 0157 |
| | 52001010200000158 | 0158 |
| | 52001010200000161 | 0161 |
| | 52001010200000162 | 0162 |
| | 52001010200000245 | 0245 |
| | 52001010200000148 | 0148 |
| | 52001010200000188 | 0188 |
| | 52001010200000153 | 0153 |
| | 52001010200000156 | 0156 |
| | 52001010200000192 | 0192 |
| | 52001010200000094 | 0094 |
| | 52001010200000095 | 0095 |



LEYENDA EXPLICATIVA

Polígono 1

Sectores que presentan saturación



LEYENDA EXPLICATIVA
 Sectores que presentan saturación
 Polígono 2

CÓDIGO DE MANZANA IGAC (Instituto Geográfico Agustín Codazzi)

| Polígonos | Código de manzana | Código de manzana abreviado |
|------------|-------------------|-----------------------------|
| Polígono 2 | 52001010100000069 | 0069 |
| | 52001010100000073 | 0073 |
| | 52001010100000378 | 0378 |
| | 52001010100000070 | 0070 |
| | 52001010100000071 | 0071 |
| | 52001010100000388 | 0388 |
| | 52001010100000072 | 0072 |
| | 52001010100000365 | 0365 |



ALCALDIA DE PASTO

SECRETARÍA DE PLANEACIÓN - PASTO
 Regulación para expedición de conceptos de uso de suelo en sectores que presentan saturación de establecimientos de venta y/o consumo de licores
POLÍGONO 2

FUENTE:
 Cartografía base:
 Instituto Geográfico Agustín Codazzi (IGAC),
 escalas 1:10 000 y 1:25 000
 Cartografía temática:
 Secretaría de Planeación - Pasto

CONVENCIONES Y LEYENDA


- Base catastral
- Manzanas
- Red vial urbana
- Quebrada

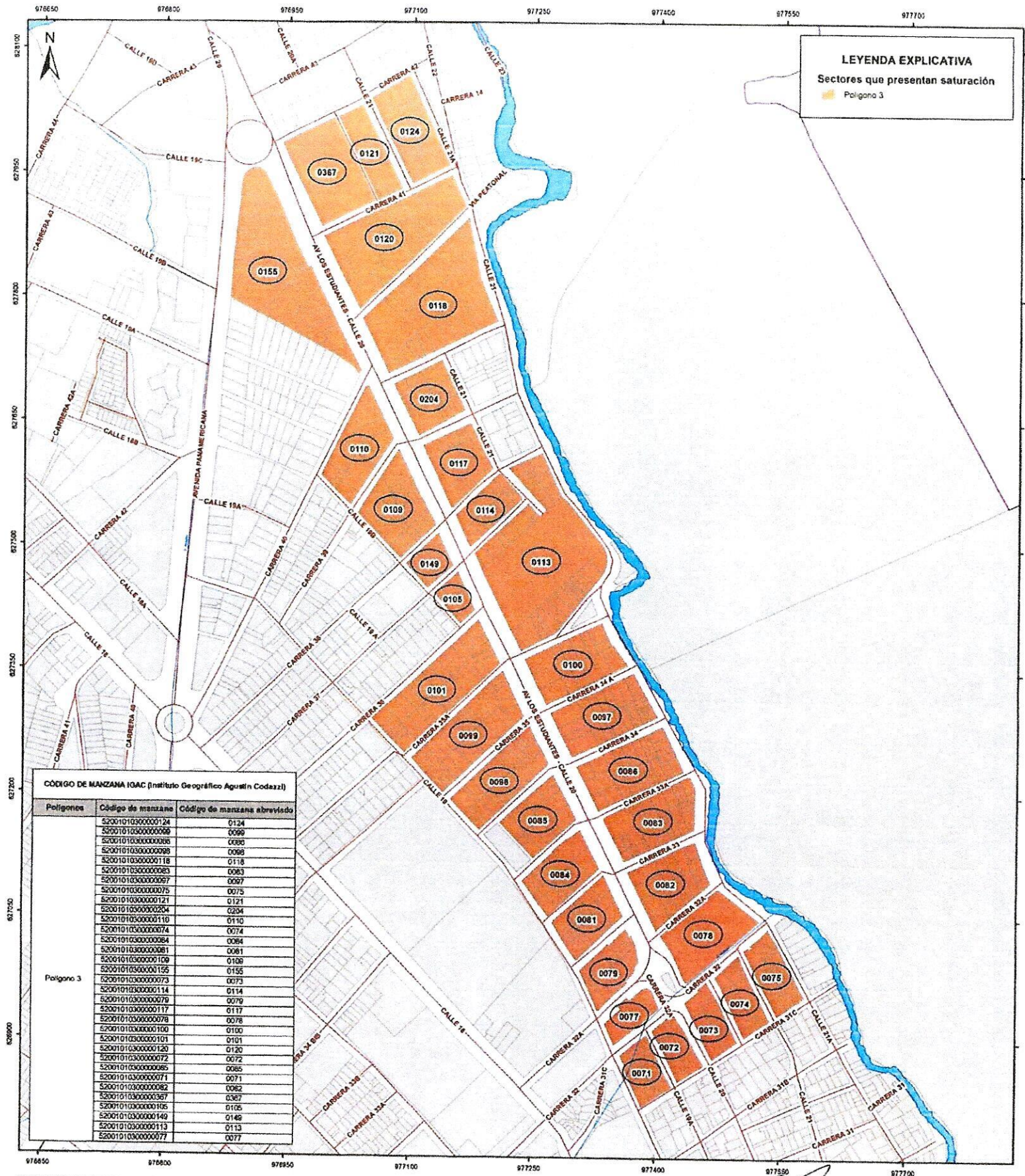
[Handwritten signature]

INFORMACIÓN DE REFERENCIA

Sistema de coordenadas: MAGNA Colombia Oeste
 Proyección: Transversa Mercator
 Unidad de medida: Metros

ESCALA GRÁFICA





LEYENDA EXPLICATIVA
 Sectores que presentan saturación
 Polígono 3

CÓDIGO DE MANZANA IGAC (Instituto Geográfico Agustín Codazzi)

| Polígonos | Código de manzana | Código de manzana abreviado |
|------------|-------------------|-----------------------------|
| Polígono 3 | 52001010300000124 | 0124 |
| | 52001010300000098 | 0098 |
| | 52001010300000086 | 0086 |
| | 52001010300000098 | 0098 |
| | 52001010300000118 | 0118 |
| | 52001010300000083 | 0083 |
| | 52001010300000097 | 0097 |
| | 52001010300000075 | 0075 |
| | 52001010300000121 | 0121 |
| | 52001010300000204 | 0204 |
| | 52001010300000110 | 0110 |
| | 52001010300000074 | 0074 |
| | 52001010300000084 | 0084 |
| | 52001010300000081 | 0081 |
| | 52001010300000109 | 0109 |
| | 52001010300000155 | 0155 |
| | 52001010300000073 | 0073 |
| | 52001010300000114 | 0114 |
| | 52001010300000079 | 0079 |
| | 52001010300000117 | 0117 |
| | 52001010300000078 | 0078 |
| | 52001010300000100 | 0100 |
| | 52001010300000101 | 0101 |
| | 52001010300000120 | 0120 |
| | 52001010300000072 | 0072 |
| | 52001010300000085 | 0085 |
| | 52001010300000071 | 0071 |
| | 52001010300000082 | 0082 |
| | 52001010300000367 | 0367 |
| | 52001010300000105 | 0105 |
| | 52001010300000149 | 0149 |
| | 52001010300000113 | 0113 |
| | 52001010300000077 | 0077 |

SECRETARÍA DE PLANEACIÓN - PASTO
 Regulación para expedición de conceptos de uso de suelo en sectores que presentan saturación de establecimientos de venta y/o consumo de licores

POLÍGONO 3

FUENTE:
 Cartografía base:
 Instituto Geográfico Agustín Codazzi (IGAC),
 escalas 1:10.000 y 1:25.000
 Cartografía temática:
 Secretaría de Planeación - Pasto

CONVENCIONES Y LEYENDA

- Perímetro urbano
- Rio Pasto
- Base catastral
- Manzanas
- Red vial urbana

INFORMACIÓN DE REFERENCIA

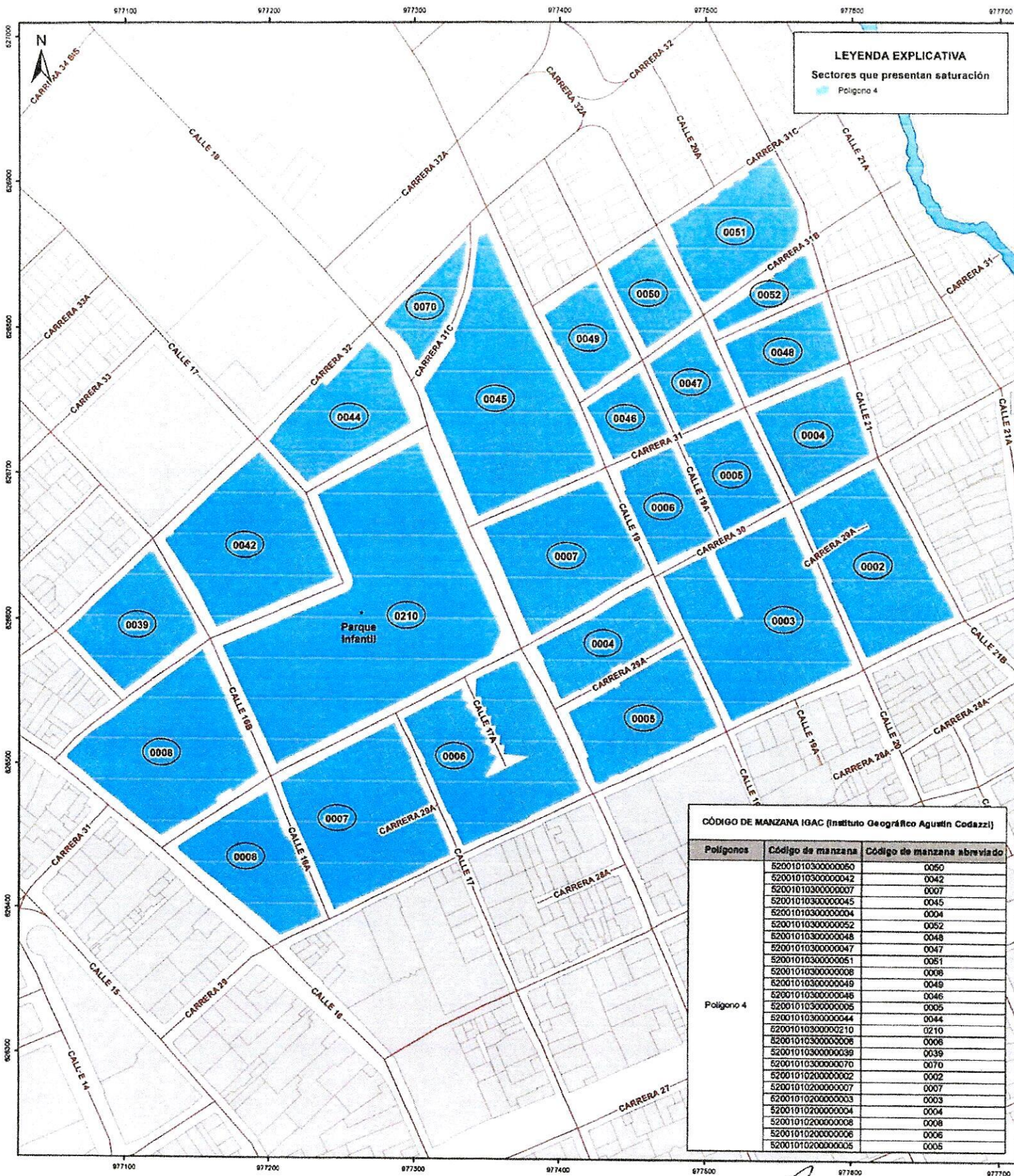
Sistema de coordenadas: MAGNA Colombia Oeste
 Proyección: Transverse Mercator
 Unidad de medida: Metros

ESCALA GRÁFICA



ALCALDÍA DE PASTO


Restrepo



LEYENDA EXPLICATIVA
 Sectores que presentan saturación
 Polígono 4

CÓDIGO DE MANZANA IGAC (Instituto Geográfico Agustín Codazzi)

| Polígonos | Código de manzana | Código de manzanas abreviado |
|------------------|-------------------|------------------------------|
| Polígono 4 | 5200101030000050 | 0050 |
| | 5200101030000042 | 0042 |
| | 5200101030000007 | 0007 |
| | 5200101030000045 | 0045 |
| | 5200101030000004 | 0004 |
| | 5200101030000052 | 0052 |
| | 5200101030000048 | 0048 |
| | 5200101030000047 | 0047 |
| | 5200101030000051 | 0051 |
| | 5200101030000008 | 0008 |
| | 5200101030000049 | 0049 |
| | 5200101030000046 | 0046 |
| | 5200101030000005 | 0005 |
| | 5200101030000044 | 0044 |
| | 5200101030000210 | 0210 |
| | 5200101030000006 | 0006 |
| | 5200101030000039 | 0039 |
| | 5200101030000070 | 0070 |
| | 5200101020000002 | 0002 |
| | 5200101020000007 | 0007 |
| 5200101020000003 | 0003 | |
| 5200101020000004 | 0004 | |
| 5200101020000008 | 0008 | |
| 5200101020000006 | 0006 | |
| 5200101020000005 | 0005 | |



SECRETARÍA DE PLANEACIÓN - PASTO
 Regulación para expedición de conceptos de uso de suelo en sectores que presentan saturación de establecimientos de venta y/o consumo de licores

POLÍGONO 4
 FUENTE:
 Cartografía base:
 Instituto Geográfico Agustín Codazzi (IGAC).
 escalas 1:10.000 y 1:25.000
 Cartografía temática:
 Secretaría de Planeación - Pasto

CONVENCIONES Y LEYENDA

- Base catastral
- Manzanas
- Red vial urbana
- Río Pasto

INFORMACIÓN DE REFERENCIA

Sistema de coordenadas: MAGNA Colombia Oeste
 Proyección: Transversa Mercator
 Unidad de medida: Metros

ESCALA GRÁFICA



Secretaría de Planeación



CÓDIGO DE MANZANA IGAC (Instituto Geográfico Agustín Codazzi)

| Polígonos | Código de manzana | Código de manzana abreviado |
|-------------------|-------------------|-----------------------------|
| Polígono 5 | 52001010300000219 | 0219 |
| | 52001010300000038 | 0038 |
| | 52001010300000056 | 0056 |
| | 52001010300000036 | 0036 |
| | 52001010300000035 | 0035 |
| | 52001010300000037 | 0037 |
| | 52001010300000108 | 0108 |
| | 52001010300000009 | 0009 |
| | 52001010300000055 | 0055 |
| | 52001010300000356 | 0356 |
| 52001010200000009 | 0009 | |



SECRETARÍA DE PLANEACIÓN - PASTO
 Regulación para expedición de conceptos de uso de suelo en sectores que presentan saturación de establecimientos de venta y/o consumo de licores

POLÍGONO 5
 FUENTE:
 Cartografía base:
 Instituto Geográfico Agustín Codazzi (IGAC),
 escalas 1:10.000 y 1:25.000
 Cartografía temática:
 Secretaría de Planeación - Pasto

CONVENCIONES Y LEYENDA

- Base catastral
- Manzanas
- Red vial urbana

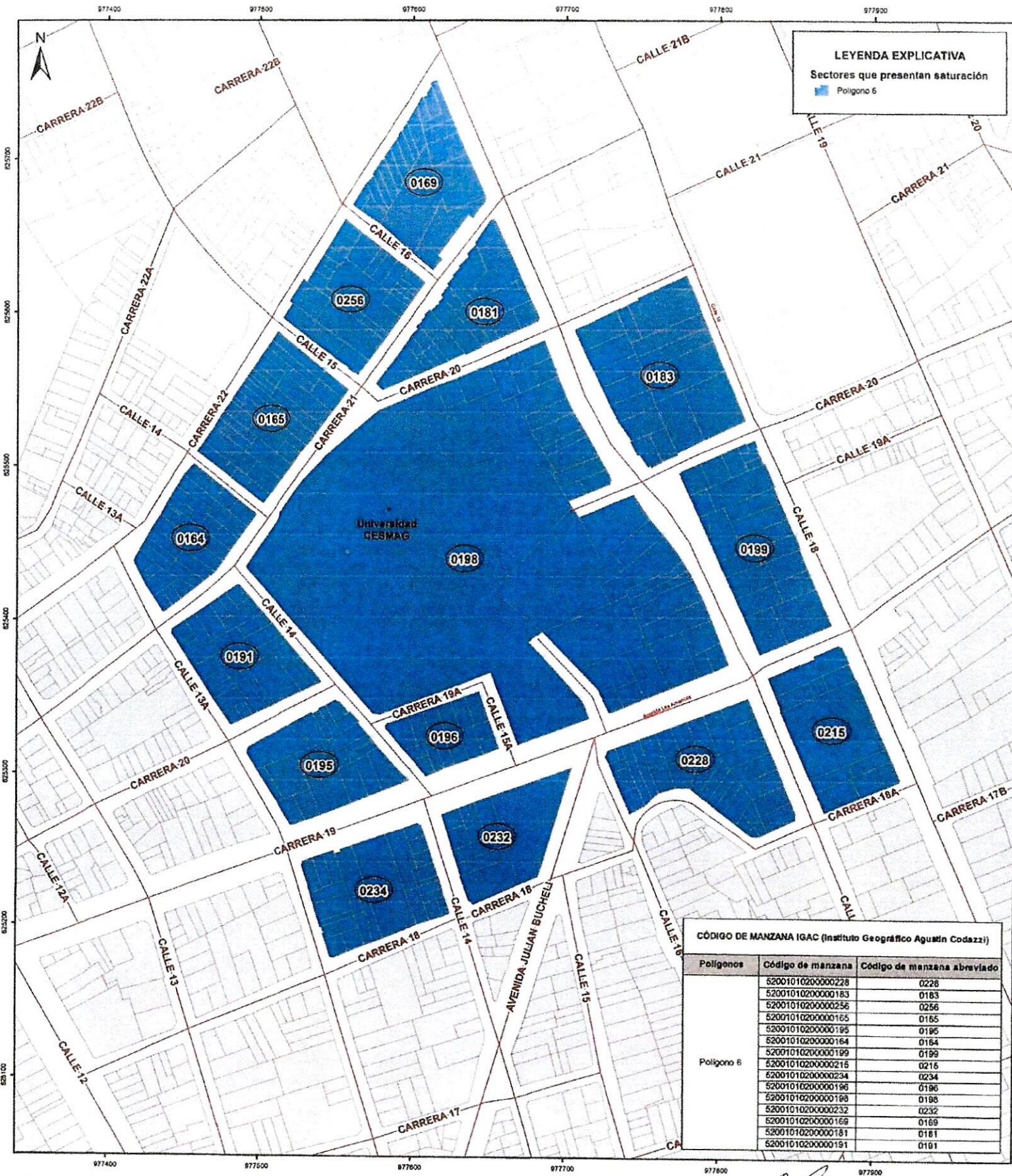
INFORMACIÓN DE REFERENCIA

Sistema de coordenadas: MAGNA Colombia Oeste
 Proyección: Transverso Mercator
 Unidad de medida: Metros

ESCALA GRÁFICA



[Handwritten signature]



LEYENDA EXPLICATIVA
 Sectores que presentan saturación
 ■ Polígono 6

CÓDIGO DE MANZANA IGAC (Instituto Geográfico Agustín Codazzi)

| Polígonos | Código de manzana | Código de manzana abreviado |
|-------------------|-------------------|-----------------------------|
| Polígono 6 | 52001010200000228 | 0228 |
| | 52001010200000183 | 0183 |
| | 52001010200000256 | 0256 |
| | 52001010200000165 | 0165 |
| | 52001010200000195 | 0195 |
| | 52001010200000164 | 0164 |
| | 52001010200000199 | 0199 |
| | 52001010200000215 | 0215 |
| | 52001010200000234 | 0234 |
| | 52001010200000196 | 0196 |
| | 52001010200000188 | 0188 |
| | 52001010200000232 | 0232 |
| | 52001010200000169 | 0169 |
| | 52001010200000181 | 0181 |
| 52001010200000191 | 0191 | |



SECRETARÍA DE PLANEACIÓN - PASTO
 Regulación para expedición de conceptos de uso de suelo en sectores que presentan saturación de establecimientos de venta y/o consumo de licores

POLÍGONO 6

FUENTE:
 Cartografía base:
 Instituto Geográfico Agustín Codazzi (IGAC),
 escalas 1:10.000 y 1:25.000
 Cartografía temática:
 Secretaría de Planeación - Pasto

CONVENCIONES Y LEYENDA

- Base catastral
- Manzanas
- ~ Red vial urbana

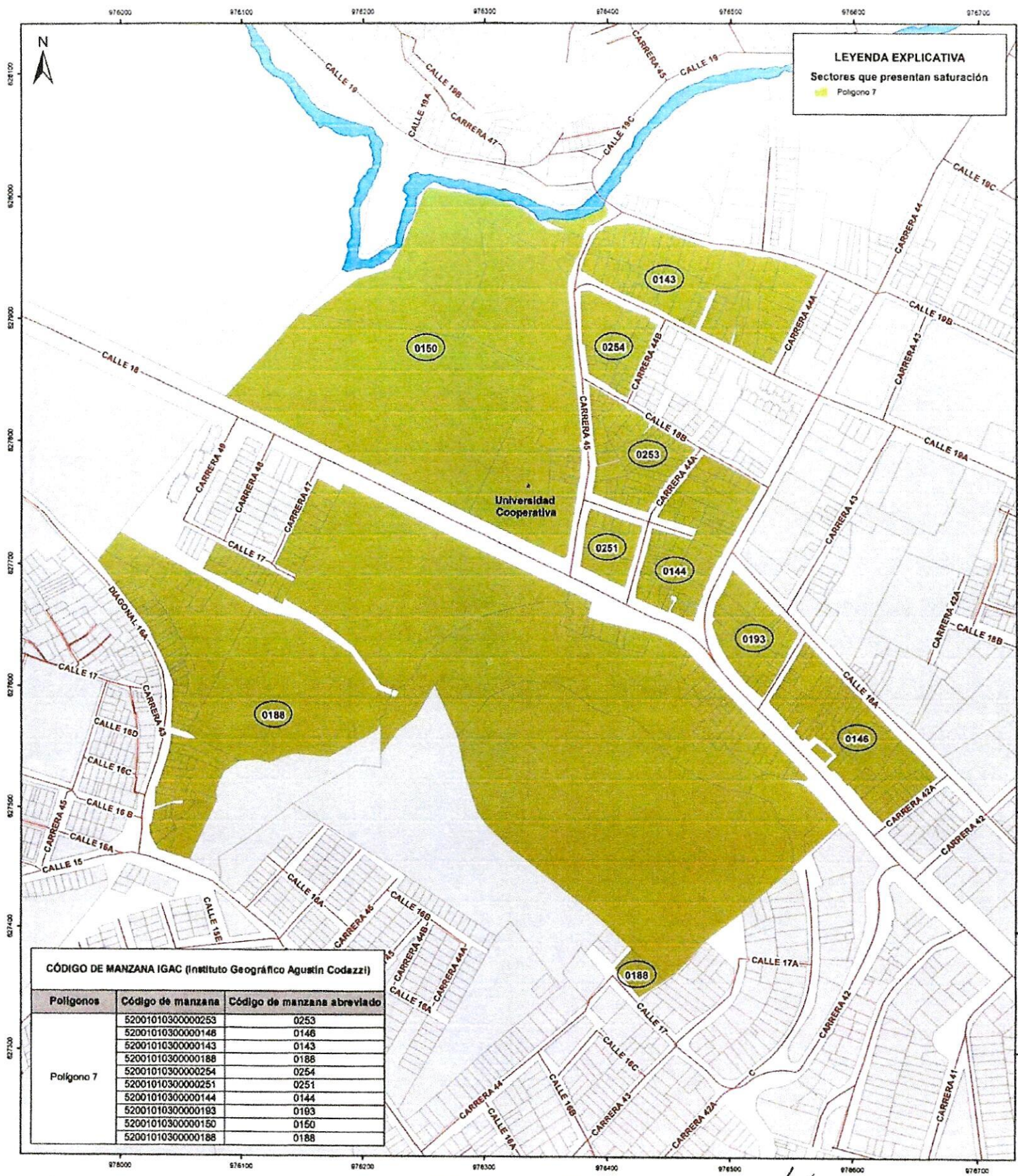
INFORMACIÓN DE REFERENCIA

Sistema de coordenadas: MAGNA Colombia Oeste
 Proyección: Transversa Mercator
 Unidad de medida: Metros

ESCALA GRÁFICA



[Handwritten signature]



LEYENDA EXPLICATIVA
 Sectores que presentan saturación
 Polígono 7

CÓDIGO DE MANZANA IGAC (Instituto Geográfico Agustín Codazzi)

| Polígonos | Código de manzana | Código de manzana abreviado |
|------------|-------------------|-----------------------------|
| Polígono 7 | 52001010300000253 | 0253 |
| | 52001010300000146 | 0146 |
| | 52001010300000143 | 0143 |
| | 52001010300000188 | 0188 |
| | 52001010300000254 | 0254 |
| | 52001010300000251 | 0251 |
| | 52001010300000144 | 0144 |
| | 52001010300000193 | 0193 |
| | 52001010300000150 | 0150 |
| | 52001010300000188 | 0188 |



SECRETARÍA DE PLANEACIÓN - PASTO
 Regulación para expedición de conceptos de uso de suelo en sectores que presentan saturación de establecimientos de venta y/o consumo de licores

POLÍGONO 7
 FUENTE:
 Cartografía base:
 Instituto Geográfico Agustín Codazzi (IGAC),
 escalas 1:10 000 y 1:25 000
 Cartografía temática:
 Secretaría de Planeación - Pasto

CONVENCIONES Y LEYENDA

- Base catastral
- Manzanas
- Red vial urbana
- Río Pasto

Cartografía

INFORMACIÓN DE REFERENCIA

Sistema de coordenadas: MAGNA Colombia Oeste
 Proyección: Transversa Mercator
 Unidad de medida: Metros

ESCALA GRÁFICA





LEYENDA EXPLICATIVA
 Sectores que presentan saturación
 Polígono 8

CÓDIGO DE MANZANA IGAC (Instituto Geográfico Agustín Codazzi)

| Polígonos | Código de manzana | Código de manzana abreviado |
|------------|-------------------|-----------------------------|
| Polígono 8 | 52001010300000093 | 0093 |
| | 52001010300000094 | 0094 |
| | 52001010300000090 | 0090 |
| | 52001010300000089 | 0089 |
| | 52001010300000087 | 0087 |
| | 52001010300000092 | 0092 |
| | 52001010300000080 | 0080 |
| | 52001010300000095 | 0095 |
| | 52001010300000088 | 0088 |
| | 52001010300000096 | 0096 |
| | 52001010300000091 | 0091 |



SECRETARÍA DE PLANEACIÓN - PASTO
 Regulación para expedición de conceptos de uso de suelo en sectores que presentan saturación de establecimientos de venta y/o consumo de licores
POLÍGONO 8

FUENTE:
 Cartografía base:
 Instituto Geográfico Agustín Codazzi (IGAC),
 escalas 1:10,000 y 1:25,000
 Cartografía temática:
 Secretaría de Planeación - Pasto

CONVENCIONES Y LAYENDA

- Base catastral
- Manzanas
- Red vial urbana

[Handwritten signature]

INFORMACIÓN DE REFERENCIA

Sistema de coordenadas: MAGNA Colombia Oeste
 Proyección: Transversaria Mercator
 Unidad de medida: Metros

ESCALA GRÁFICA

