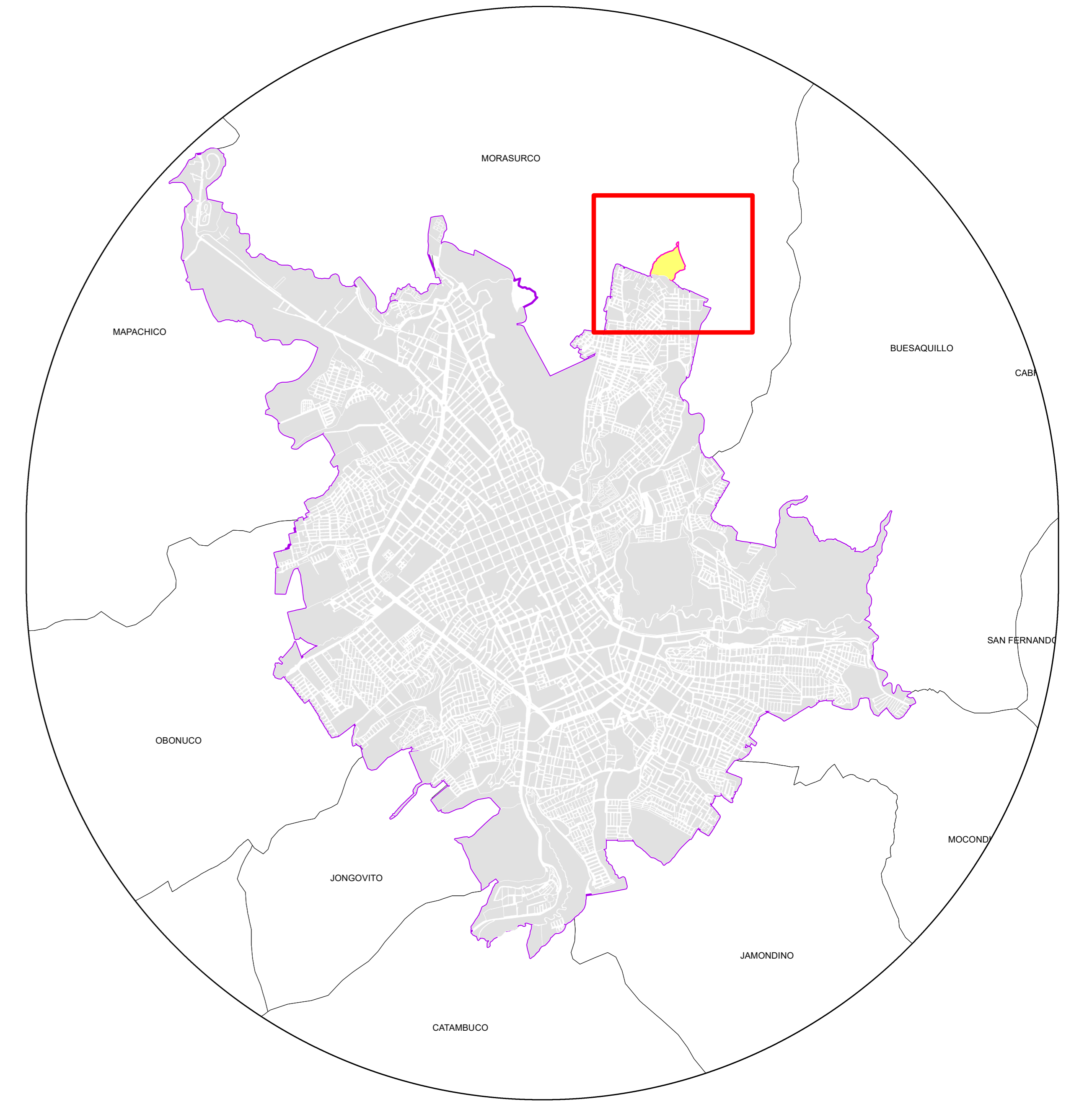
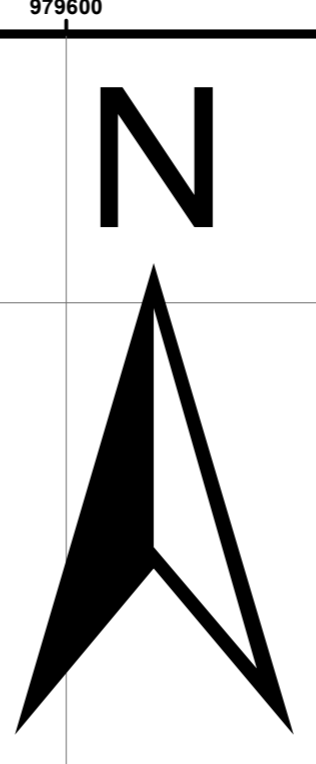
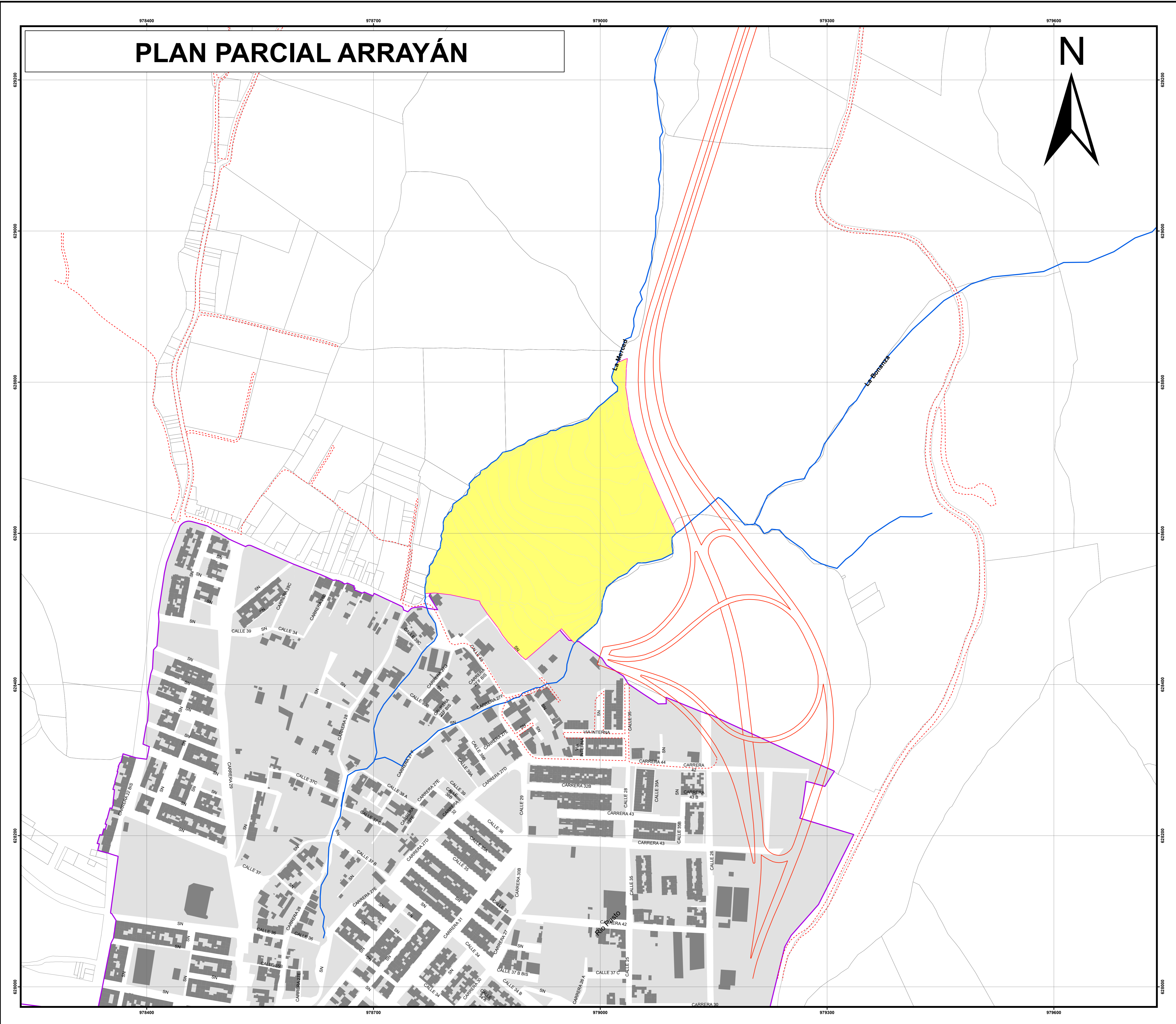


# PLAN PARCIAL ARRAYÁN



**Area urbana**



**MUNICIPIO DE PASTO**

## Convenciones

- Red Hidrica**
- Tipo
- Intermittente
  - Permanente

- Vias**
- Tipo
- 1
  - 2
  - 4

- Area de Estudio
- Predios Aledaños
- Base Predial Rural
- Limite Vial.
- Construcciones.
- Perímetro urbano
- Construcciones Urbanas
- Manzanas Pasto

FUENTE:  
Base topográfica: Cartografía IGAC, Levantamiento topográfico  
Formulación Plan Parcial Arrayán, 1:2.000, Estado estudio.  
Cartografía Temática: Este estudio

Projected Coordinate System: MAGNA\_Colombia\_Oeste  
Projection: Transversa\_Mercator  
False\_Easting: 1000000,00000000  
False\_Northing: 1000000,00000000  
Central\_Meridian: -77,077601782  
Scale\_Factor: 1,000000000  
Latitude\_Of\_Origin: 4,59620042  
Linear Unit: Meter

Geographic Coordinate System: GCS\_MAGNA  
Datum: D\_MAGNA  
Prime\_Meridian: Greenwich  
Angular Unit: Degree

### MAPA DE LOCALIZACION

NOMBRE DEL ARCHIVO:  
BC01 - Localización

N° MAPA  
**BC01**