Acuerdo N°004
(14 de abril de 2015)

"POR EL CUAL SE ADOPTA EL PLAN DE ORDENAMIENTO TERRITORIAL DEL MUNICIPIO DE PASTO 2015 – 2027 PASTO TERRITORIO CON – SENTIDO"

AE1 - ASIGNACION DE USOS EN EL SUELO RURAL EN CATEGORÍAS DE PROTECCIÓN, DESARROLLO RESTRINGIDO EN CORREDORES VIALES SUBURBANOS Y VIVIENDA CAMPESTRE.

USO DEL SUELO RURAL						Plano No.	Zonificación	Uso Principal		Uso Compatible	
								Uso	Actividades División CIIU	Uso	Actividades División CIIU
AREAS PARA LA CONSERVACION Y PROTECCION AMBIENTAL	ESTRUCTURA ECOLÓGICA MUNICIPAL	SISTEMA DE ÁREAS PROTEGIDAS	ÁREAS PROTEGIDAS PUBLICAS	Áreas protegidas de orden nacional	Santuario de Flora y Fauna Galeras	EA2	N.A	Preservación	N.A	Investigación	Sección M. División 072
					Santuario de Flora Isla La Corota	EA2	N.A	Preservación	N.A	Investigación de manera restringida	Sección M. División 072
					Reserva de Flora y Plantas Medicinales Orito Ingi – Ande	EA2	N.A	Preservación.	N.A	Investigación.	Sección M. División 072
					Reserva Forestal Laguna de La Cocha – Cerro Patascoy	S.E	N.A	Preservación.	N.A	Restauración, conocimiento.	Sección M. División 072
					Reserva Forestal Rio Bobo y Buesaquillo	S.E	N.A	Preservación.	N.A	Restauración, conocimiento.	Sección M. División 072
					Reserva Forestal Central	EA2	N.A	Preservación.	N.A	Conocimiento.	Sección M. División 072

AE1 - ASIGNACION DE USOS EN EL SUELO RURAL EN CATEGORÍAS DE PROTECCIÓN, DESARROLLO RESTRINGIDO EN CORREDORES VIALES SUBURBANOS Y VIVIENDA CAMPESTRE.

USO DEL SUELO RURAL						Plano No.	Zonificación	Uso Principal		Uso Compatible	
								Uso	Actividades División CIIU	Uso	Actividades División CIIU
AREAS PARA LA CONSERVACION Y PROTECCION AMBIENTAL	ESTRUCTURA ECOLÓGICA MUNICIPAL		AREAS PORTEGIDAS PUBLICAS	Áreas protegidas de orden municipal	Reserva Municipal El Estero.	EA2	N.A	Preservación.	N.A	Conocimiento.	Sección M. División 072
			ÁREAS PROTEGIDAS PRIVADAS	Iniciativas de conservación	Reserva natural Pullitopamba	S.E	N.A	Preservación.	N.A	Restauración, Conocimiento.	Sección M. División 072
					Reserva Natural Janacatú	S.E	N.A	Preservación.	N.A	Restauración, Conocimiento.	Sección M. División 072
					Red de reservas naturales Galeras	EA2	N.A	Restauración.	N.A	Conocimiento.	Sección M. División 072
					Red de reservas naturales de La Cocha	EA2	N.A	Usos clasificados como sostenibles agropecuarios y forestales según plan de manejo Humedal Ramsar Laguna de La Cocha	Sección A. División 01 Grupo 012-013-015-016. División 02	Conocimiento.	Sección M. División 072
					El Rincón (Vereda Cruz de Amarillo)	S.E	N.A	Preservación	N.A	Restauración, Conocimiento	N.A

USO DEL SUELO RURAL					Plano No.	Zonificación	Uso Principal		Uso Compatible	
							Uso	Actividades División CIIU	Uso	Actividades División CIIU
AREAS PARA LA CONSERVACION Y PROTECCION AMBIENTAL	ESTRUCTURA ECOLÓGICA MUNICIPAL	ÁREAS DE ESPECIAL IMPORTANCIA ECOSISTÉMICA.	SISTEMA HÍDRICO	Nacimientos de agua	S.E	N.A	Preservación	N.A	Restauración, conocimiento.	N.A
				Acuíferos y sus zonas de recarga	S.E	N.A	Preservación	N.A	Ecoturismo, conocimiento, Actividades agrosilvopastoriles.	N.A
				Paramos y subpáramos no declarados como áreas protegidas	EA16	N.A	Preservación	N.A	Ecoturismo, Restauración, Conocimiento	N.A
				Humedales	S.E	N.A	Preservación	N.A	Ecoturismo, Restauración, Conocimiento.	N.A
				Sistema de drenaje pluvial sostenible	S.E	N.A	Preservación	N.A	Ecoturismo, Conocimiento.	N.A
				Áreas de relictos de bosques húmedos y áreas de aptitud forestal protectora.	EA16	N.A	Preservación	N.A	Restauración, conocimiento, ecoturismo, infraestructura para servicios públicos de acueducto y alcantarillado	N.A
				Áreas abastecedoras de acueductos.	S.E	N.A	Preservación	N.A	Restauración, conocimiento, ecoturismo.	N.A

AE1 - ASIGNACION DE USOS EN EL SUELO RURAL EN CATEGORÍAS DE PROTECCIÓN, DESARROLLO RESTRINGIDO EN CORREDORES VIALES SUBURBANOS Y VIVIENDA CAMPESTRE.

USO DEL SUELO RURAL					Plano No.	Zonificación	Uso Principal		Uso Compatible	
							Uso	Actividades División CIIU	Uso	Actividades División CIIU
AREAS PARA LA CONSERVACION Y PROTECCION AMBIENTAL	ESTRUCTURA ECOLÓGICA MUNICIPAL	AREAS DE ESPECIAL IMPORTANCIA ECCOSISTEMICA	SISTEMA HÍDRICO	Rondas hídricas	EA16	N.A	Preservación	N.A	Restauración, Conocimiento, infraestructura de servicios públicos de acueducto y alcantarillado	N.A
				Humedal Ramsar Laguna de La Cocha	EA16	Zona Agropecuaria Sostenible	Usos clasificados como sostenibles agropecuarios y forestales según plan de manejo Humedal Ramsar Laguna de La Cocha	Sección A. División 01 Grupo 012-013-015-016. División 02	Conocimiento.	Sección M. División 072
					EA16	Zona de Conservación Activa	Preservación	N.A	Investigación con restricciones.	N.A
					EA16	Zona de Preservación Estricta	Preservación	N.A	Investigación con restricciones.	Sección M. División 072
					EA16	Zona de Regeneración y Mejoramiento	Restauración	N.A	Recuperación e Investigación con restricciones.	Sección M. División 072
					EA16	Zona de Restauración Ecológica	Restauración	N.A	Recuperación e Investigación con restricciones.	Sección M. División 072
					EA16	Zona de Restricción de Uso por amenaza	Preservación	N.A	Investigación con restricciones.	Sección M. División 072

AE1 - ASIGNACION DE U S EN EL SUELO RURAL EN CATEGORÍAS DE PROTECCIÓN, DESARROLLO RESTRINGIDO EN CORREDORES VIALES SUBURBANOS Y VIVIENDA CAMPESTRE.

USO DEL SUELO RURAL					Plano No.	Zonificación	Uso Principal		Uso Compatible	
							Uso	Actividades División CIIU	Uso	Actividades División CIIU
AREAS PARA LA CONSERVACION Y PROTECCION AMBIENTAL	ESTRUCTURA ECOLÓGICA MUNICIPAL	AREAS DE ESPECIAL IMPORTANCIA ECCOSISTEMICA	SISTEMA HÍDRICO	Lagunas y embalses	EA16	N.A	Preservación	N.A	Uso de disfrute, conocimiento y uso sostenible acuícola.	Sección A. División 03. Actividad 0312-0322 Sección M. División 072
			ÁREA CON FUNCIÓN AMORTIGUADORA GALERAS		EA16	Mitigación	Preservación.	N.A	Conocimiento.	Sección E. División 036-037 (Captación, Transporte y Evacuación de Agua)
					EA16	Protección	Preservación.	N.A	Conocimiento.	Sección E. División 036-037 (Captación, Transporte y Evacuación de Agua)
					EA16	Contención con producción agrícola y pecuaria	Uso sostenible agropecuario.	Sección A. División 01 Grupo 012-013-014-015-016.	Uso sostenible agrícola. Sostenible agroturistico. Uso de conocimiento.	Sección M. División 072
					EA16	Contención con servicios ecoturisticos	Educación ambiental, Ecoturismo.	N.A	Recuperación e Investigación con restricciones.	Sección M. División 072

AE1 - ASIGNACION DE USOS EN EL SUELO RURAL EN CATEGORÍAS DE PROTECCIÓN, DESARROLLO RESTRINGIDO EN CORREDORES VIALES SUBURBANOS Y VIVIENDA CAMPESTRE.

USO DEL SUELO RURAL					Plano No.	Zonificación	Uso Principal		Uso Compatible	
							Uso	Actividades División CIIU	Uso	Actividades División CIIU
AREAS PARA LA CONSERVACION Y PROTECCION AMBIENTAL	ESTRUCTURA ECOLÓGICA MUNICIPAL	ÁREAS DE CALIDAD AMBIENTAL Y PAISAJÍSTICA	SUELO RURAL DE PROTECCIÓN POR ECOSISTEMAS FRÁGILES DE COTA SUPERIOR A LOS 3000 M.S.N.M		EA16	N.A	Preservación.	N.A	Restauración.	N.A
			ÁREAS PUBLICAS Y PRIVADAS	Parques	EFS17	N.A	Educación ambiental, uso de disfrute	N.A	Recuperación e Investigación con restricciones.	Sección M. División 072
				Zonas verdes	EFS17	N.A	Educación ambiental, uso de disfrute	N.A	Recuperación e Investigación con restricciones.	Sección M. División 072
				Áreas de control ambiental.	S.E	N.A	Educación ambiental, uso de disfrute	N.A	Recuperación e Investigación con restricciones.	Sección M. División 072
			ÁREAS PRIVADAS	Antejardines.	S.E	N.A	Educación ambiental, uso de disfrute	N.A	Restauración	Sección M. División 072
		CORREDORES ECOLÓGICOS	CORREDORES ECOLÓGICOS DE TRANSICIÓN RURAL		EA3	N.A	Preservación.	N.A	Conocimiento.	Sección E. División 036-037 (Captación, Transporte y Evacuación de Agua)
			CORREDORES ECOLÓGICOS HÍDRICOS		EA3	N.A	Preservación.	N.A	Usos de producción sostenible.	Sección A. Divisiones: 01-renglon 01 a 013

Uso del Suelo rural				Plano No.	Zonificación	Uso Principal		Uso Compatible	
						Uso	Actividades División CIIU	Uso	Actividades División CIIU
	AGRICOLA GANADERA Y DE EXPLOTACION DEL OS RECURSOS NATURALES	PRODUCCIÓN AGRÍCOLA, GANADERA, EXPLOTACIÓN DE RECURSOS NATURALES (CLASES AGROLOGICAS I,II,III)		6G	N.A	Uso sostenible agropecuario.	Sección A. División 01 Grupo 012-013-014-015-016.	Sostenible agro turístico. Uso de conocimiento, Vivienda rural de acuerdo a la UAF. del municipio	Sección A División 016 Sección M. División 072
		ÁREA DESTINADA AL DESARROLLO DE ACTIVIDADES POR SISTEMAS AGROSILVOPASTORILES.		6G	N.A	Uso sostenible por sistemas agrosilvopastoriles.	Sección A División 2	Sostenible agroturistico, Uso de conocimiento, Vivienda rural de acuerdo a la UAF. del municipio. Actividades de depósito únicamente en el sector espacializado en el plano EA4.	Sección A. División 016 Sección M. División 072
	AREAS E INMUEBLES CONSIDERADOS PATRIMONIO CULTURAL	PATRIMONIO CULTURAL		8G	N.A	Conocimiento	Sección M. División 072	Uso turístico.	Sección N. División 079. Actividad: 7912
	AREAS DEL SISTEMA DE SERVICIOS PUBLICOS DOMICILIARIOS	ÁREAS DE PROTECCIÓN PARA LA LOCALIZACIÓN DE INFRAESTRUCTURA DE SERVICIOS.	Áreas para servicios ambientales, PTAR, Relleno Sanitario de Contingencia	EFS4	N.A	Uso sostenible agropecuario.	Sección A. División 01 Grupo 012-013-014-015-016.	Localización de equipamientos de alto impacto únicamente referidos a PTAR, Relleno Sanitario de Contingencia y disposición final de escombros. Uso de	Sección E. División 37-38-39. Sección M. División 072

Uso del Suelo rural				Plano No.	Zonificación	Uso Principal		Uso Compatible	
						Uso	Actividades División CIIU	Uso	Actividades División CIIU
								conocimiento.	
			Áreas sujetas a estudio para escombreras	EFS4	N.A	Uso sostenible agropecuario.	Sección A. División 01 Grupo 012-013-014-015-016.	Localización de equipamientos de alto impacto únicamente referido a disposición final de escombros. Uso de conocimiento.	Sección E. División 38 -39
OTRAS CATEGORIAS DE PROTECCION	AREAS DE AMENAZA Y RIESGO	AREAS EN CONDICION DE RIESGO ALTO		EA14	Líneas de alta tensión	Preservación	N.A	Agropecuario sostenible.	N.A
				EA14	Áreas de remoción en masa alta	Preservación.	N.A	Restauración.	N.A
				EA14	Z.A.V.A.	Preservación.	N.A	Restauración.	N.A
				EA14	Colapsamiento por subsidencia	Preservación.	N.A	Restauración.	N.A

AE1 - ASIGNACION DE USOS EN EL SUELO RURAL EN CATEGORÍAS DE PROTECCIÓN, DESARROLLO RESTRINGIDO EN CORREDORES VIALES SUBURBANOS Y VIVIENDA CAMPESTRE.

Uso del Suelo rural			Plano No.	Zonificación	Uso Principal		Uso Compatible	
					Uso	Actividades División CIIU	Uso	Actividades División CIIU
	Áreas para equipamientos de alto impacto por sacrificio de animales.		EA4	N.A	Uso sostenible agropecuario.	Sección A. División 01 Grupo 012-013-014-015-016.	Localización de equipamientos de alto impacto únicamente referido al sacrificio de animales. Uso de conocimiento.	Sección C. División 10, Grupo 101, Actividad 1011.
DESARROLLO RESTRINGIDO	SUBURBANO	Corredores suburbano	6G	Corredor vía paso Nacional por Pasto Sector Jamondino	Uso Agroindustrial.	División 10- Grupo 101 -109 -	Comercial - tipología Materias primas agropecuarias. Recolección, tratamiento y disposición de desechos, recuperación de materiales.	Sección G. División 46. Grupo 462-463-464-465-466-469. Sección E División 38.
			6G	Corredor vía Panamericana Norte intercambiador Daza	Uso comercial y de servicios que no requiera áreas de maniobra de vehículos pesados.	Sección G. División Grupo 463-464. División 47. Grupo 471-472-473-475-476-477.	Comercial - tipología servicios de comidas y bebidas	Sección I. División 56. Grupo 561-562 División 46 466
	ÁREAS PARA VIVIENDA CAMPESTRE		6G	N.A	Residencial	N.A	Uso de disfrute, Usos clasificados como sostenibles.	Sección R. División 93.

LEYENDA EXPLICATIVA

USO DEL SUELO RURAL				Plano No.
PROTECCIÓN DE LOS RECURSOS NATURALES Y AMBIENTALES	ESTRUCTURA ECOLÓGICA MUNICIPAL	SISTEMA DE ÁREAS PROTEGIDAS	ÁREAS PROTEGIDAS PUBLICAS	Santuario de Flora y Fauna Galeras	EA2
				Santuario de Flora Isla La Corota	EA2
				Reserva de Flora y Plantas Medicinales Orito Ingi – Ande	EA2
				Reserva Forestal Central	EA2
			Áreas protegidas de orden municipal	Reserva Municipal El Estero.	EA2
			Áreas protegidas de orden nacional	Red de reservas naturales Galeras	EA2
				Red de reservas naturales de La Cocha	EA2
			ÁREAS PROTEGIDAS PRIVADAS	Iniciativas de conservación	EA2
		AREAS DE ESPECIAL IMPORTANCIA ECOSISTEMICA.	SISTEMA HIDRICO	Paramos y subpáramos no declarados como áreas protegidas	EA16
				Áreas de relictos de bosques húmedos y áreas de aptitud forestal protectora.	EA16
				Rondas hídricas	EA16
				Humedal Ramsar Laguna de La Cocha	EA16
				Lagunas y embalses	EA16
			ÁREA CON FUNCIÓN AMORTIGUADORA GALERAS		EA16
			SUELO RURAL DE PROTECCIÓN POR ECOSISTEMAS FRÁGILES DE COTA SUPERIOR A LOS 3000 M.S.N.M		EA16
		ÁREAS DE CALIDAD AMBIENTAL Y PAISAJÍSTICA	ÁREAS PUBLICAS Y PRIVADAS	Parques	EFS17
				Zonas verdes	EFS17
		CORREDORES ECOLÓGICOS	CORREDORES ECOLÓGICOS DE TRANSICIÓN RURAL		EA3
			CORREDORES ECOLÓGICOS HÍDRICOS		EA3
PRODUCCIÓN AGRÍCOLA, GANADERA, EXPLOTACIÓN DE RECURSOS NATURALES (CLASES AGROLOGICAS I,II,III)					6G
ÁREA DESTINADA AL DESARROLLO DE ACTIVIDADES POR SISTEMAS AGROSILVOPASTORILES.					6G
PATRIMONIO CULTURAL					8G
ÁREAS DE PROTECCIÓN PARA LA LOCALIZACIÓN DE INFRAESTRUCTURA DE SERVICIOS.				Áreas para servicios ambientales, PTAR, Relleno Sanitario de Contingencia	EFS4
				Áreas sujetas a estudio para escombreras	EFS4
ÁREAS PARA EQUIPAMIENTOS DE ALTO IMPACTO POR SACRIFICIO DE ANIMALES.					EA4
DESARROLLO RESTRINGIDO	SUBURBANO		Corredores suburbano	Corredor vía paso Nacional por Pasto Sector Jamondino	6G
				Corredor vía Panamericana Norte intercambiador Daza	6G
	ÁREAS PARA VIVIENDA CAMPESTRE				6G
	CABECERAS CORREGIMENTALES Y CENTROS POBLADOS				

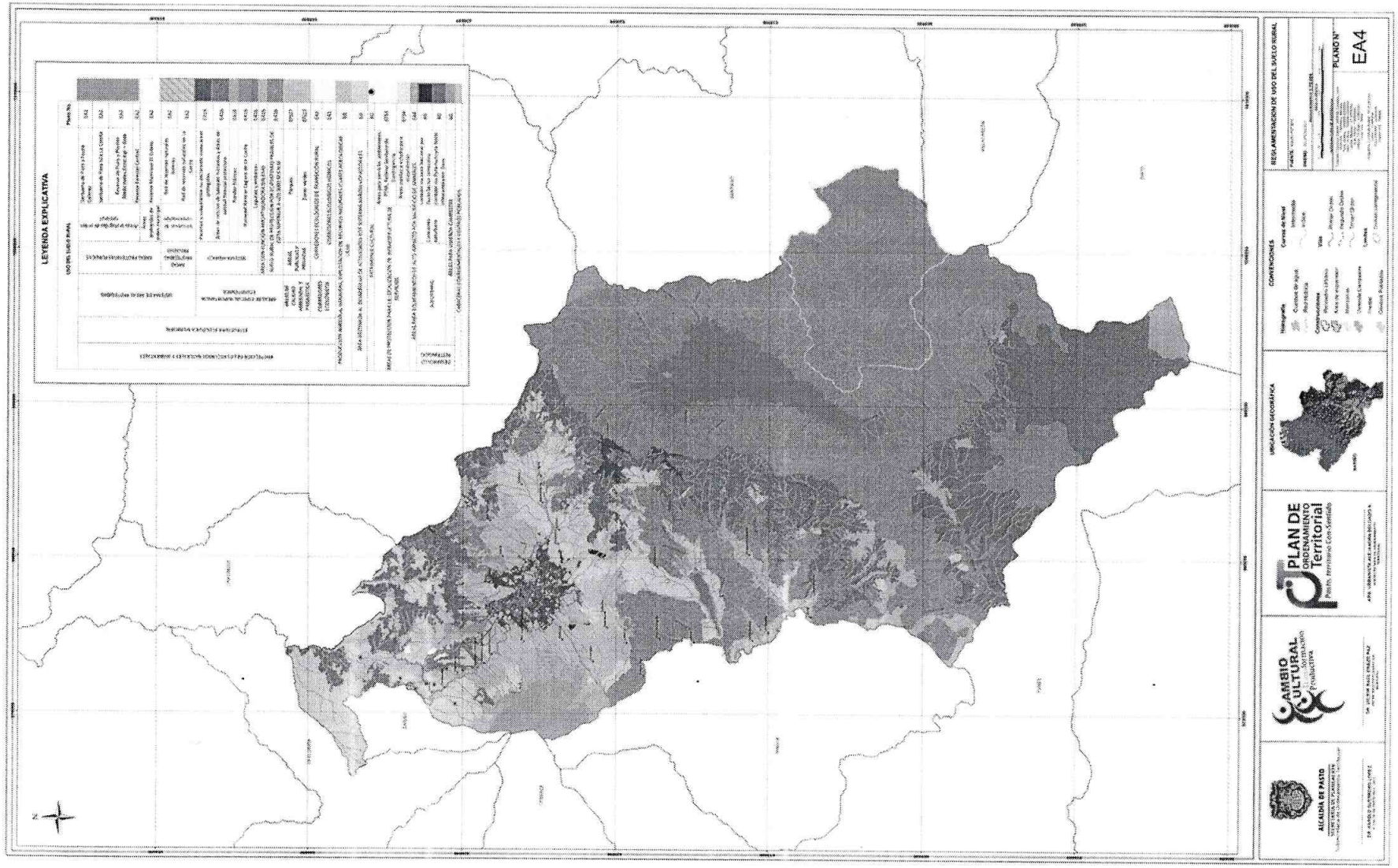
LEYENDA EXPLICATIVA
USO DEL SUELO RURAL
Plano No.
EA4
PLANO N°
REGLAMENTACIÓN DE USO DEL SUELO RURAL
CONVENCIONES
UBICACIÓN GEOGRÁFICA
PLAN DE ORDENAMIENTO Territorial
Pasto, territorio Con-Sentido
CAMBIO CULTURAL
Transformación Productiva
ALCALDÍA DE PASTO

CATEGORIAS DE USO DEL SUELO			CATEGORIIAS DE ACTIVIDADES ESTABLECIMIENTOS Y EMPRESAS			SUELO URBANO												SUELO DE EXPANSION		
						EJES URBANOS		CENTRALIDAD SUBREGIONAL CS1 CENTRO EXTENDIDO				CENTRALIDADES SUBREGIONAL		CENTRALIDADES MUNICIPALES	CENTRALIDADES LOCALES	AREAS RESIDENCIALES MIXTAS POR FUERA DE LA CENTRALIDAD	AREA RESIDENCIAL EN CONJUNTOS CERRADOS O BARRIOS	ÀREA COMERCIAL JAMONDINO PLATAFORMA LOGISTICA	AREAS RESIDENCIALES MIXTAS POR FUERA DE LA CENTRALIDAD	ZONA INDUSTRIAL
						EJE URBANO AVENIDA PANAMERICANA	EJE URBANO ARANDA	Subárea CS1-SA2	Subárea CS1-SA3	Subárea CS1-SA1 - NO PEMP 1	Subárea CS1-SA1 - NO PEMP 2	CS-3	CS-2	CM	CL		CC-B	CS-3		
USO DE SUELO	GRUPO DE USO	USO DETALLADO DEL LOCAL	DIVISION Y GRU´PO	CLASE	ACTIVIDAD:Clasificación de Actividades Económicas – CIIU revisión 4 adaptada para Colombia.	EJE URBANO AVENIDA PANAMERICANA	EJE URBANO ARANDA	SUB ÁREA RESIDENCIAL COMERCIAL INDUSTRIAL - 2	SUB ÁREA RESIDENCIAL , COMERCIAL Y SERVICIOS - 3	SUB ÁREA RESIDENCIAL COMERCIAL Y DE SERVICIOS - NO PEMP CENTRO HISTORICO 1	SUB ÁREA RESIDENCIAL COMERCIAL Y DE SERVICIOS - NO PEMP CENTRO HISTORICO 2	CENTRALIDAD SUB REGIONAL POTRERILLO PLATAFORMA LOGISTICA (Urbano)	CENTRALIDAD SUB REGIONAL TOROBAJO PANDIACO	CENTRALIDADES URBANAS	RESIDENCIAL Y SERVICIOS CON BAJA MEZCLA DE USOS		RESIDENCIAL	CENTRALIDAD SUB REGIONAL POTRERILLO PLATAFORMA LOGISTICA (Expansión)	ÀREA RESIDENCIAL ARANDA Y SERVICOS CON MEZCLA DE USOS BAJA	ÀREA INDUSTRIAL ARANDA
RESIDENCIAL	VIVIENDA	Residencial			RESIDENCIAL															
					RESIDENCIAL	P	P	P	P	P	P	P	P	P	P	P	P	P	P	P
INDUSTRIAL	ELABORACION DE ALIMENTOS		SECCCION C		INDUSTRIAS MANOFACTURERAS															
			Division 10		Elaboración de productos alimenticios.															
			101		**Procesamiento y conservación de carne, pescado, crustáceos y moluscos**															
		Fabrica de Alimentos procesados		1011	Procesamiento y conservación de carne y productos cárnicos	Pr	Pr	C	C	Pr	Pr	Pr	Pr	Pr	Pr	Pr	Pr	P	Pr	C
				1012	Procesamiento y conservación de pescados, crustáceos y moluscos	Pr	Pr	C	C	Pr	Pr	C	C	C	C	C	Pr	P	Pr	Pr
			102	1020	Procesamiento y conservación de frutas, legumbres, hortalizas y tubérculos	C	C	C	C	Pr	Pr	P	C	C	Pr	Pr	Pr	P	Pr	Pr
			103	1030	Elaboración de aceites y grasas de origen vegetal y animal	Pr	Pr	Pr	Pr	Pr	Pr	Pr	Pr	Pr	Pr	Pr	Pr	Pr	Pr	P
			104	1040	Elaboración de productos lácteos	Pr	Pr	Pr	Pr	Pr	Pr	Pr	Pr	Pr	Pr	Pr	Pr	P	Pr	Pr
			105		**Elaboración de productos de molinería, almidones y productos derivados del almidón**															
		Molinos industriales		1051	Elaboración de productos de molinería	Pr	Pr	Pr	Pr	Pr	Pr	Pr	Pr	Pr	Pr	Pr	Pr	P	Pr	P
				1052	Elaboración de almidones y productos derivados del almidón	Pr	Pr	Pr	Pr	Pr	Pr	Pr	Pr	Pr	Pr	Pr	Pr	P	Pr	P
			106		**Elaboración de productos de café**															
		Procesamiento industrial del café		1061	Trilla de café	Pr	Pr	Pr	Pr	Pr	Pr	Pr	Pr	Pr	Pr	Pr	Pr	Pr	Pr	Pr
				1062	Descafeinado, tostión y molienda del café	Pr	Pr	Pr	Pr	Pr	Pr	Pr	Pr	Pr	Pr	Pr	Pr	P	Pr	P
				1063	Otros derivados del café	Pr	Pr	Pr	Pr	Pr	Pr	Pr	Pr	Pr	Pr	Pr	Pr	P	Pr	P

CATEGORIAS DE USO DEL SUELO			CATEGORIIAS DE ACTIVIDADES ESTABLECIMIENTOS Y EMPRESAS			SUELO URBANO												SUELO DE EXPANSION		
						EJES URBANOS		CENTRALIDAD SUBREGIONAL CS1 CENTRO EXTENDIDO				CENTRALIDADES SUBREGIONAL		CENTRALIDADES MUNICIPALES	CENTRALIDADES LOCALES	AREAS RESIDENCIALES MIXTAS POR FUERA DE LA CENTRALIDAD	AREA RESIDENCIAL EN CONJUNTOS CERRADOS O BARRIOS	ÀREA COMERCIAL JAMONDINO PLATAFORMA LOGISTICA	AREAS RESIDENCIALES MIXTAS POR FUERA DE LA CENTRALIDAD	ZONA INDUSTRIAL
						EJE URBANO AVENIDA PANAMERICANA	EJE URBANO ARANDA	Subárea CS1-SA2	Subárea CS1-SA3	Subárea CS1-SA1 - NO PEMP 1	Subárea CS1-SA1 - NO PEMP 2	CS-3	CS-2	CM	CL		CC-B	CS-3		
USO DE SUELO	GRUPO DE USO	USO DETALLADO DEL LOCAL	DIVISION Y GRU´PO	CLASE	ACTIVIDAD:Clasificación de Actividades Económicas – CIIU revisión 4 adaptada para Colombia.	EJE URBANO AVENIDA PANAMERICANA	EJE URBANO ARANDA	SUB ÁREA RESIDENCIAL COMERCIAL INDUSTRIAL - 2	SUB ÁREA RESIDENCIAL COMERCIAL Y SERVICIOS - 3	SUB ÁREA RESIDENCIAL COMERCIAL Y DE SERVICIOS - NO PEMP CENTRO HISTORICO 1	SUB ÁREA RESIDENCIAL COMERCIAL Y DE SERVICIOS - NO PEMP CENTRO HISTORICO 2	CENTRALIDAD SUB REGIONAL POTRERILLO PLATAFORMA LOGISTICA (Urbano)	CENTRALIDAD SUB REGIONAL TOROBAJO PANDIACO	CENTRALIDADES URBANAS	RESIDENCIAL Y SERVICIOS CON BAJA MEZCLA DE USOS		RESIDENCIAL	CENTRALIDAD SUB REGIONAL POTRERILLO PLATAFORMA LOGISTICA (Expansión)	ÀREA RESIDENCIAL ARANDA Y SERVICOS CON MEZCLA DE USOS BAJA	ÀREA INDUSTRIAL ARANDA
INDUSTRIAL	ELABORACION DE ALIMENTOS		**107**		**Elaboración de azúcar y panela**															
		Febrica de azucar y panela		1071	Elaboración y refinación de azúcar	Pr	Pr	Pr	Pr	Pr	Pr	Pr	Pr	Pr	Pr	Pr	Pr	Pr	Pr	Pr
				1072	Elaboración de panela	Pr	Pr	Pr	Pr	Pr	Pr	Pr	Pr	Pr	Pr	Pr	Pr	Pr	Pr	Pr
			108		**Elaboración de otros productos alimenticios**															
		Feabrica de productos alimenticios		1081	Elaboración de productos de panadería	C	C	C	C	C	C	C	C	Pr	C	C	Pr	C	C	P
				1082	Elaboración de cacao, chocolate y productos de confitería	C	C	C	C	C	C	C	C	Pr	C	C	Pr	C	C	P
				1083	Elaboración de macarrones, fideos, alcuzcuz y productos farináceos similares	C	C	C	C	C	C	C	C	Pr	C	C	Pr	C	C	P
				1084	Elaboración de comidas y platos preparados	C	C	C	C	C	C	C	C	C	C	C	C	C	C	C
				1089	Elaboración de otros productos alimenticios n.c.p	C	C	C	C	C	C	C	C	C	C	C	Pr	C	C	P
			División 11.		**Elaboración de bebidas.**															
			110		**Elaboración de bebidas.**															
		Febrica de licores		1101	Destilación, rectificación y mezcla de bebidas alcohólicas	Pr	Pr	Pr	Pr	Pr	Pr	Pr	Pr	Pr	Pr	Pr	Pr	P	Pr	Pr
		Febrica de licores sin destilacion		1102	Elaboración de bebidas fermentadas no destiladas	Pr	Pr	Pr	Pr	Pr	Pr	Pr	Pr	Pr	Pr	Pr	Pr	P	Pr	P
		Fabrica de bebidas sin alcohol		1103	Producción de malta, elaboración de cervezas y otras bebidas malteadas	Pr	Pr	Pr	Pr	Pr	Pr	Pr	Pr	Pr	Pr	Pr	Pr	P	Pr	P
				1104	Elaboración de bebidas no alcohólicas, producción de aguas minerales y de otras aguas embotelladas.	Pr	Pr	Pr	Pr	Pr	Pr	Pr	Pr	Pr	Pr	Pr	Pr	P	Pr	P

CATEGORIAS DE USO DEL SUELO			CATEGORIIAS DE ACTIVIDADES ESTABLECIMIENTOS Y EMPRESAS			SUELO URBANO												SUELO DE EXPANSION		
						EJES URBANOS		CENTRALIDAD SUBREGIONAL CS1 CENTRO EXTENDIDO				CENTRALIDADES SUBREGIONAL		CENTRALIDADES MUNICIPALES	CENTRALIDADES LOCALES	AREAS RESIDENCIALES MIXTAS POR FUERA DE LA CENTRALIDAD	AREA RESIDENCIAL EN CONJUNTOS CERRADOS O BARRIOS	ÀREA COMERCIAL JAMONDINO PLATAFORMA LOGISTICA	AREAS RESIDENCIALES MIXTAS POR FUERA DE LA CENTRALIDAD	ZONA INDUSTRIAL
						EJE URBANO AVENIDA PANAMERICANA	EJE URBANO ARANDA	Subárea CS1-SA2	Subárea CS1-SA3	Subárea CS1-SA1 - NO PEMP 1	Subárea CS1-SA1 - NO PEMP 2	CS-3	CS-2	CM	CL		CC-B	CS-3		
USO DE SUELO	GRUPO DE USO	USO DETALLADO DEL LOCAL	DIVISION Y GRU´PO	CLASE	ACTIVIDAD:Clasificación de Actividades Económicas – CIIU revisión 4 adaptada para Colombia.	EJE URBANO AVENIDA PANAMERICANA	EJE URBANO ARANDA	SUB ÁREA RESIDENCIAL COMERCIAL INDUSTRIAL - 2	SUB ÁREA RESIDENCIAL , COMERCIAL Y SERVICIOS - 3	SUB ÁREA RESIDENCIAL COMERCIAL Y DE SERVICIOS - NO PEMP CENTRO HISTORICO 1	SUB ÁREA RESIDENCIAL COMERCIAL Y DE SERVICIOS - NO PEMP CENTRO HISTORICO 2	CENTRALIDAD SUB REGIONAL POTRERILLO PLATAFORMA LOGISTICA (Urbano)	CENTRALIDAD SUB REGIONAL TOROBAJO PANDIACO	CENTRALIDADES URBANAS	RESIDENCIAL Y SERVICIOS CON BAJA MEZCLA DE USOS		RESIDENCIAL	CENTRALIDAD SUB REGIONAL POTRERILLO PLATAFORMA LOGISTICA (Expansión)	ÀREA RESIDENCIAL ARANDA Y SERVICOS CON MEZCLA DE USOS BAJA	ÀREA INDUSTRIAL ARANDA
INDUSTRIAL	ELABORACION P. TABACO		**División 12**		**Elaboración de productos de tabaco**															
		Fabrica de tabaco	**120**	1200	Elaboración de productos de tabaco	N.A.	N.A.	N.A.	N.A.	N.A.	N.A.	N.A.	N.A.	N.A.	N.A.	N.A.	N.A.	N.A.	N.A.	N.A.
	INDUSTRIA TEXTIL		**División 13.**		**Fabricación de productos textiles.**															
		Fabrica de productos textiles		131	**Preparación, hilatura, tejeduría y acabado de productos textiles.**															
				1311	Preparación e hilatura de fibras textiles.	C	C	C	C	C	C	C	C	C	C	C	P	C	C	C
				1312	Tejeduría de productos textiles.	C	C	C	C	C	C	C	C	C	C	C	P	C	C	C
				1313	Acabado de productos textiles.	C	C	C	C	C	C	C	C	C	C	C	P	C	C	C
			139		**Fabricación de otros productos textiles.**															
				1391	Fabricación de tejidos de punto y ganchillo.	C	C	C	C	C	C	C	C	C	C	C	P	C	C	C
				1392	Confección de artículos con materiales textiles, excepto prendas de vestir.	C	C	C	C	C	C	C	C	C	C	C	P	C	C	C
				1393	Fabricación de tapetes y alfombras para pisos.	C	C	C	C	C	C	C	C	C	C	C	P	C	C	C
				1394	Fabricación de cuerdas, cordeles, cables, bramantes y redes.	C	C	C	C	C	C	C	C	C	C	C	P	C	C	C
				1399	Fabricación de otros artículos textiles n.c.p.	C	C	C	C	C	C	C	C	C	C	C	P	C	C	C
			División 14.		**Confección de prendas de vestir.**															
		Fabrica de prendas de vestir	**141**	1410	Confección de prendas de vestir, excepto prendas de piel.	C	C	C	C	C	C	C	C	C	C	C	C	C	C	C
			142	1420	Fabricación de artículos de piel.	C	C	C	C	C	C	C	C	C	C	P	P	P	C	P
			143	1430	Fabricación de artículos de punto y ganchillo.	C	C	C	C	C	C	C	C	C	C	C	C	C	C	C

CATEGORIAS DE USO DEL SUELO			CATEGORIIAS DE ACTIVIDADES ESTABLECIMIENTOS Y EMPRESAS			SUELO URBANO												SUELO DE EXPANSION		
						EJES URBANOS		CENTRALIDAD SUBREGIONAL CS1 CENTRO EXTENDIDO				CENTRALIDADES SUBREGIONAL		CENTRALIDADES MUNICIPALES	CENTRALIDADES LOCALES	AREAS RESIDENCIALES MIXTAS POR FUERA DE LA CENTRALIDAD	AREA RESIDENCIAL EN CONJUNTOS CERRADOS O BARRIOS	AREA COMERCIAL JAMONDINO PLATAFORMA LOGISTICA	AREAS RESIDENCIALES MIXTAS POR FUERA DE LA CENTRALIDAD	ZONA INDUSTRIAL
						EJE URBANO AVENIDA PANAMERICANA	EJE URBANO ARANDA	Subárea CS1-SA2	Subárea CS1-SA3	Subárea CS1-SA1 - NO PEMP 1	Subárea CS1-SA1 - NO PEMP 2	CS-3	CS-2	CM	CL		CC-B	CS-3		
USO DE SUELO	GRUPO DE USO	USO DETALLADO DEL LOCAL	DIVISION Y GRUPO	CLASE	ACTIVIDAD:Clasificación de Actividades Económicas – CIIU revisión 4 adaptada para Colombia.	EJE URBANO AVENIDA PANAMERICANA	EJE URBANO ARANDA	SUB ÁREA RESIDENCIAL COMERCIAL INDUSTRIAL - 2	SUB ÁREA RESIDENCIAL , COMERCIAL Y SERVICIOS - 3	SUB ÁREA RESIDENCIAL COMERCIAL Y DE SERVICIOS - NO PEMP CENTRO HISTORICO 1	SUB ÁREA RESIDENCIAL COMERCIAL Y DE SERVICIOS - NO PEMP CENTRO HISTORICO 2	CENTRALIDAD SUB REGIONAL POTRERILLO PLATAFORMA LOGISTICA (Urbano)	CENTRALIDAD SUB REGIONAL TOROBAJO PANDIACO	CENTRALIDADES URBANAS	RESIDENCIAL Y SERVICIOS CON BAJA MEZCLA DE USOS		RESIDENCIAL	CENTRALIDAD SUB REGIONAL POTRERILLO PLATAFORMA LOGISTICA (Expansión)	ÁREA RESIDENCIAL ARANDA Y SERVICOS CON MEZCLA DE USOS BAJA	ÁREA INDUSTRIAL ARANDA
INDUSTRIAL	INDUSTRIA DEL CUERO		**División 15.**		**Curtido y recurtido de cueros; fabricación de calzado; fabricación de artículos de viaje, maletas, bolsos de mano y artículos similares, y fabricación de artículos de talabartería y guarnicionería; adobo y teñido de pieles.**															
		Curtiembres, teñido de pieles, fabrica de calzado y partes de calzado	**151**		**Curtido y recurtido de cueros; fabricación de artículos de viaje, bolsos de mano y artículos similares, y fabricación de artículos de talabartería y guarnicionería, adobo y teñido de pieles.**															
				1511	Curtido y recurtido de cueros; recurtido y teñido de pieles	Pr	Pr	Pr	Pr	Pr	Pr	Pr	Pr	Pr	Pr	Pr	Pr	Pr	Pr	Pr
				1512	Fabricación de artículos de viaje, bolsos de mano y artículos similares elaborados en cuero, y fabricación de artículos de talabartería y guarnicionería.	C	C	C	C	C	C	P	C	C	Pr	C	Pr	P	C	P
				1513	Fabricación de artículos de viaje, bolsos de mano y artículos similares; artículos de talabartería y guarnicionería elaborados en otros materiales.	C	C	C	C	C	C	P	C	C	Pr	C	Pr	P	C	P
			152		**Fabricacion de calzado**															
				1521	Fabricación de calzado de cuero y piel, con cualquier tipo de suela	C	C	C	C	C	C	P	C	C	Pr	C	Pr	P	C	P
				1522	Fabricación de otros tipos de calzado, excepto calzado de cuero y piel	C	C	C	C	C	C	P	C	C	Pr	C	Pr	P	C	P

CATEGORIAS DE USO DEL SUELO			CATEGORIIAS DE ACTIVIDADES ESTABLECIMIENTOS Y EMPRESAS			SUELO URBANO												SUELO DE EXPANSION		
						EJES URBANOS		CENTRALIDAD SUBREGIONAL CS1 CENTRO EXTENDIDO				CENTRALIDADES SUBREGIONAL		CENTRALIDADES MUNICIPALES	CENTRALIDADES LOCALES	AREAS RESIDENCIALES MIXTAS POR FUERA DE LA CENTRALIDAD	AREA RESIDENCIAL EN CONJUNTOS CERRADOS O BARRIOS	ÀREA COMERCIAL JAMONDINO PLATAFORMA LOGISTICA	AREAS RESIDENCIALES MIXTAS POR FUERA DE LA CENTRALIDAD	ZONA INDUSTRIAL
						EJE URBANO AVENIDA PANAMERICANA	EJE URBANO ARANDA	Subárea CS1-SA2	Subárea CS1-SA3	Subárea CS1-SA1 - NO PEMP 1	Subárea CS1-SA1 - NO PEMP 2	CS-3	CS-2	CM	CL		CC-B	CS-3		
USO DE SUELO	GRUPO DE USO	USO DETALLADO DEL LOCAL	DIVISION Y GRU'PO	CLASE	ACTIVIDAD:Clasificación de Actividades Económicas – CIIU revisión 4 adaptada para Colombia.	EJE URBANO AVENIDA PANAMERICANA	EJE URBANO ARANDA	SUB ÁREA RESIDENCIAL COMERCIAL INDUSTRIAL - 2	SUB ÁREA RESIDENCIAL , COMERCIAL Y SERVICIOS - 3	SUB ÁREA RESIDENCIAL COMERCIAL Y DE SERVICIOS - NO PEMP CENTRO HISTORICO 1	SUB ÁREA RESIDENCIAL COMERCIAL Y DE SERVICIOS - NO PEMP CENTRO HISTORICO 2	CENTRALIDAD SUB REGIONAL POTRERILLO PLATAFORMA LOGISTICA (Urbano)	CENTRALIDAD SUB REGIONAL TOROBAJO PANDIACO	CENTRALIDADES URBANAS	RESIDENCIAL Y SERVICIOS CON BAJA MEZCLA DE USOS		RESIDENCIAL	CENTRALIDAD SUB REGIONAL POTRERILLO PLATAFORMA LOGISTICA (Expansión)	ÀREA RESIDENCIAL ARANDA Y SERVICOS CON MEZCLA DE USOS BAJA	ÀREA INDUSTRIAL ARANDA
INDUSTRIAL				1523	Fabricación de partes del calzado	C	C	C	C	C	C	P	C	C		C		P	C	P
INDUSTRIAL	INDUSTRIA DE LA MADERA		**División 16.**		**Transformación de la madera y fabricación de productos de madera y de corcho, excepto muebles; fabricación de artículos de cestería y espartería.**															
INDUSTRIAL	INDUSTRIA DE LA MADERA	**Fabrica de productos de madera, acerraderos**	**161**	1610	Aserrado, acepillado e impregnación de la madera.	Pr	Pr	Pr	Pr	Pr	Pr	Pr	Pr	Pr	Pr	Pr	Pr	Pr	Pr	P
INDUSTRIAL	INDUSTRIA DE LA MADERA	**Fabrica de productos de madera, acerraderos**	**162**	1620	Fabricación de hojas de madera para enchapado; fabricación de tableros contrachapados, tableros laminados, tableros de partículas y otros tableros y paneles.	Pr	Pr	Pr	Pr	Pr	Pr	Pr	Pr	Pr	Pr	Pr	Pr	Pr	Pr	P
INDUSTRIAL	INDUSTRIA DE LA MADERA	**Fabrica de productos de madera, acerraderos**	**163**	1630	Fabricación de partes y piezas de madera, de carpintería y ebanistería para la construcción.	Pr	Pr	Pr	Pr	C	C	C	C	C	Pr	Pr	Pr	P	C	P
INDUSTRIAL	INDUSTRIA DE LA MADERA	**Fabrica de productos de madera, acerraderos**	**164**	1640	Fabricación de recipientes de madera.	C	C	C	C	C	C	C	C	C	Pr	C	Pr	P	C	P
INDUSTRIAL	INDUSTRIA DE LA MADERA	**Fabrica de productos de madera, acerraderos**	**169**	1690	Fabricación de otros productos de madera; fabricación de artículos de corcho, cestería y espartería.	C	C	C	C	C	C	C	C	C	Pr	C	Pr	P	C	P
INDUSTRIAL	INDUSTRIA DEL PAPEL		**División 17.**		**Fabricación de papel, cartón y productos de papel y cartón.**															
INDUSTRIAL	INDUSTRIA DEL PAPEL	**Fabrica de papel y carton, otros articulos de papel y carton**	**170**		**Fabricación de papel, cartón y productos de papel y cartón.**															
INDUSTRIAL	INDUSTRIA DEL PAPEL	**Fabrica de papel y carton, otros articulos de papel y carton**		1701	Fabricación de pulpas (pastas) celulósicas; papel y cartón.	Pr	Pr	Pr	Pr	Pr	Pr	P	C	C	Pr	Pr	Pr	P	Pr	P

CATEGORIAS DE USO DEL SUELO			CATEGORIIAS DE ACTIVIDADES ESTABLECIMIENTOS Y EMPRESAS			SUELO URBANO												SUELO DE EXPANSION		
						EJES URBANOS		CENTRALIDAD SUBREGIONAL CS1 CENTRO EXTENDIDO				CENTRALIDADES SUBREGIONAL		CENTRALIDADES MUNICIPALES	CENTRALIDADES LOCALES	AREAS RESIDENCIALES MIXTAS POR FUERA DE LA CENTRALIDAD	AREA RESIDENCIAL EN CONJUNTOS CERRADOS O BARRIOS	ÀREA COMERCIAL JAMONDINO PLATAFORMA LOGISTICA	AREAS RESIDENCIALES MIXTAS POR FUERA DE LA CENTRALIDAD	ZONA INDUSTRIAL
						EJE URBANO AVENIDA PANAMERICANA	EJE URBANO ARANDA	Subárea CS1-SA2	Subárea CS1-SA3	Subárea CS1-SA1 - NO PEMP 1	Subárea CS1-SA1 - NO PEMP 2	CS-3	CS-2	CM	CL		CC-B	CS-3		
USO DE SUELO	GRUPO DE USO	USO DETALLADO DEL LOCAL	DIVISION Y GRU'PO	CLASE	ACTIVIDAD:Clasificación de Actividades Económicas – CIIU revisión 4 adaptada para Colombia.	EJE URBANO AVENIDA PANAMERICANA	EJE URBANO ARANDA	SUB ÁREA RESIDENCIAL COMERCIAL INDUSTRIAL - 2	SUB ÁREA RESIDENCIAL , COMERCIAL Y SERVICIOS - 3	SUB ÁREA RESIDENCIAL COMERCIAL Y DE SERVICIOS - NO PEMP CENTRO HISTORICO 1	SUB ÁREA RESIDENCIAL COMERCIAL Y DE SERVICIOS - NO PEMP CENTRO HISTORICO 2	CENTRALIDAD SUB REGIONAL POTRERILLO PLATAFORMA LOGISTICA (Urbano)	CENTRALIDAD SUB REGIONAL TOROBAJO PANDIACO	CENTRALIDADES URBANAS	RESIDENCIAL Y SERVICIOS CON BAJA MEZCLA DE USOS		RESIDENCIAL	CENTRALIDAD SUB REGIONAL POTRERILLO PLATAFORMA LOGISTICA (Expansión)	ÀREA RESIDENCIAL ARANDA Y SERVICOS CON MEZCLA DE USOS BAJA	ÀREA INDUSTRIAL ARANDA
	INDUSTRIA DEL PAPEL	Fabrica de papel y carton, otros articulos de papel y carton		1702	Fabricación de papel y cartón ondulado (corrugado); fabricación de envases, empaques y de embalajes de papel y cartón.	Pr	Pr	Pr	Pr	Pr	Pr	P	C	C	Pr	Pr	Pr	P	Pr	P
				1709	Fabricación de otros artículos de papel y cartón.	C	C	C	C	Pr	Pr	P	C	C	Pr	Pr	Pr	P	Pr	P
			División 18.		**Actividades de impresión y de producción de copias a partir de grabaciones originales.**															
		Imprentas , tipografias		181	**Actividades de impresión y actividades de servicios relacionados con la impresión.**															
				1811	Actividades de impresión.	C	C	C	C	C	C	C	C	C	C	C	Pr	C	C	C
				1812	Actividades de servicios relacionados con la impresión.	C	C	C	C	C	C	C	C	C	C	C	Pr	C	C	C
			182	1820	Producción de copias a partir de grabaciones originales.	C	C	C	C	C	C	C	P	C	Pr	Pr	Pr	Pr	C	Pr
	INDUSTRIA HIDROCARBUROS		**División 19.**		**Coquización, fabricación de productos de la refinación del petróleo y actividad de mezcla de combustibles**															
			191	1910	Fabricación de productos de hornos de coque	N.A	N.A	N.A	N.A	N.A	N.A	N.A	N.A	N.A	N.A	N.A	N.A	N.A	N.A	N.A
		Refinacion de combustibles	**192**		**Fabricación de productos de la refinación del petróleo**															
				1921	Fabricación de productos de la refinación del petróleo	N.A	N.A	N.A	N.A	N.A	N.A	N.A	N.A	N.A	N.A	N.A	N.A	N.A	N.A	N.A
				1922	Actividad de mezcla de combustibles	N.A	N.A	N.A	N.A	N.A	N.A	N.A	N.A	N.A	N.A	N.A	N.A	N.A	N.A	N.A

CATEGORIAS DE USO DEL SUELO			CATEGORIIAS DE ACTIVIDADES ESTABLECIMIENTOS Y EMPRESAS			SUELO URBANO												SUELO DE EXPANSION		
						EJES URBANOS		CENTRALIDAD SUBREGIONAL CS1 CENTRO EXTENDIDO				CENTRALIDADES SUBREGIONAL		CENTRALIDADES MUNICIPALES	CENTRALIDADES LOCALES	AREAS RESIDENCIALES MIXTAS POR FUERA DE LA CENTRALIDAD	AREA RESIDENCIAL EN CONJUNTOS CERRADOS O BARRIOS	ÀREA COMERCIAL JAMONDINO PLATAFORMA LOGISTICA	AREAS RESIDENCIALES MIXTAS POR FUERA DE LA CENTRALIDAD	ZONA INDUSTRIAL
						EJE URBANO AVENIDA PANAMERICANA	EJE URBANO ARANDA	Subárea CS1-SA2	Subárea CS1-SA3	Subárea CS1-SA1 - NO PEMP 1	Subárea CS1-SA1 - NO PEMP 2	CS-3	CS-2	CM	CL		CC-B	CS-3		
USO DE SUELO	GRUPO DE USO	USO DETALLADO DEL LOCAL	DIVISION Y GRU'PO	CLASE	ACTIVIDAD:Clasificación de Actividades Económicas – CIIU revisión 4 adaptada para Colombia.	EJE URBANO AVENIDA PANAMERICANA	EJE URBANO ARANDA	SUB ÁREA RESIDENCIAL COMERCIAL INDUSTRIAL - 2	SUB ÁREA RESIDENCIAL , COMERCIAL Y SERVICIOS - 3	SUB ÁREA RESIDENCIAL COMERCIAL Y DE SERVICIOS - NO PEMP CENTRO HISTORICO 1	SUB ÁREA RESIDENCIAL COMERCIAL Y DE SERVICIOS - NO PEMP CENTRO HISTORICO 2	CENTRALIDAD SUB REGIONAL POTRERILLO PLATAFORMA LOGISTICA (Urbano)	CENTRALIDAD SUB REGIONAL TOROBAJO PANDIACO	CENTRALIDADES URBANAS	RESIDENCIAL Y SERVICIOS CON BAJA MEZCLA DE USOS		RESIDENCIAL	CENTRALIDAD SUB REGIONAL POTRERILLO PLATAFORMA LOGISTICA (Expansión)	ÀREA RESIDENCIAL ARANDA Y SERVICOS CON MEZCLA DE USOS BAJA	ÀREA INDUSTRIAL ARANDA
			División 20.		**Fabricación de sustancias y productos químicos**															
	INDUSTRIA QUIMICA	Fabricacion de productos quimicos	**201**		**Fabricación de sustancias químicas básicas, abonos y compuestos inorgánicos nitrogenados,plásticos y caucho sintético en formas primarias**															
				2011	Fabricación de sustancias y productos químicos básicos	Pr	Pr	Pr	Pr	Pr	Pr	Pr	Pr	Pr	Pr	Pr	Pr	Pr	Pr	Pr
				2012	Fabricación de abonos y compuestos inorgánicos nitrogenados	Pr	Pr	Pr	Pr	Pr	Pr	Pr	Pr	Pr	Pr	Pr	Pr	Pr	Pr	Pr
				2013	Fabricación de plásticos en formas primarias	C	C	C	C	Pr	Pr	P	C	C	Pr	Pr	Pr	Pr	Pr	P
				2014	Fabricación de caucho sintético en formas primarias	C	C	C	C	Pr	Pr	P	C	C	Pr	Pr	Pr	Pr	Pr	P
			202		**Fabricación de otros productos químicos**															
				2021	Fabricación de plaguicidas y otros productos químicos de uso agropecuario	Pr	Pr	Pr	Pr	Pr	Pr	Pr	C	Pr	Pr	Pr	Pr	Pr	Pr	C
				2022	Fabricación de pinturas, barnices y revestimientos similares, tintas para impresión y masillas	Pr	Pr	Pr	Pr	Pr	Pr	Pr	C	Pr	Pr	Pr	Pr	Pr	Pr	C
				2023	Fabricación de jabones y detergentes, preparados para limpiar y pulir; perfumes y preparados	Pr	Pr	Pr	Pr	Pr	Pr	Pr	C	Pr	Pr	Pr	Pr	Pr	Pr	C
				2029	Fabricación de otros productos químicos n.c.p.	Pr	Pr	Pr	Pr	Pr	Pr	Pr	C	Pr	Pr	Pr	Pr	Pr	Pr	C
			203	2030	Fabricación de fibras sintéticas y artificiales	Pr	Pr	Pr	Pr	Pr	Pr	Pr	C	Pr	Pr	Pr	Pr	Pr	Pr	C
	INDUSTRIA FARMACEUTICA		**División 21**		**Fabricación de productos farmacéuticos, sustancias químicas medicinales y productos botánicos de uso farmacéutico**															

CATEGORIAS DE USO DEL SUELO			CATEGORIIAS DE ACTIVIDADES ESTABLECIMIENTOS Y EMPRESAS			SUELO URBANO												SUELO DE EXPANSION		
						EJES URBANOS		CENTRALIDAD SUBREGIONAL CS1 CENTRO EXTENDIDO				CENTRALIDADES SUBREGIONAL		CENTRALIDADES MUNICIPALES	CENTRALIDADES LOCALES	AREAS RESIDENCIALES MIXTAS POR FUERA DE LA CENTRALIDAD	AREA RESIDENCIAL EN CONJUNTOS CERRADOS O BARRIOS	ÀREA COMERCIAL JAMONDINO PLATAFORMA LOGISTICA	AREAS RESIDENCIALES MIXTAS POR FUERA DE LA CENTRALIDAD	ZONA INDUSTRIAL
						EJE URBANO AVENIDA PANAMERICANA	EJE URBANO ARANDA	Subárea CS1-SA2	Subárea CS1-SA3	Subárea CS1-SA1 - NO PEMP 1	Subárea CS1-SA1 - NO PEMP 2	CS-3	CS-2	CM	CL		CC-B	CS-3		
USO DE SUELO	GRUPO DE USO	USO DETALLADO DEL LOCAL	DIVISION Y GRU'PO	CLASE	ACTIVIDAD:Clasificación de Actividades Económicas – CIIU revisión 4 adaptada para Colombia.	EJE URBANO AVENIDA PANAMERICANA	EJE URBANO ARANDA	SUB ÁREA RESIDENCIAL COMERCIAL INDUSTRIAL - 2	SUB ÁREA RESIDENCIAL , COMERCIAL Y SERVICIOS - 3	SUB ÁREA RESIDENCIAL COMERCIAL Y DE SERVICIOS - NO PEMP CENTRO HISTORICO 1	SUB ÁREA RESIDENCIAL COMERCIAL Y DE SERVICIOS - NO PEMP CENTRO HISTORICO 2	CENTRALIDAD SUB REGIONAL POTRERILLO PLATAFORMA LOGISTICA (Urbano)	CENTRALIDAD SUB REGIONAL TOROBAJO PANDIACO	CENTRALIDADES URBANAS	RESIDENCIAL Y SERVICIOS CON BAJA MEZCLA DE USOS		RESIDENCIAL	CENTRALIDAD SUB REGIONAL POTRERILLO PLATAFORMA LOGISTICA (Expansión)	ÀREA RESIDENCIAL ARANDA Y SERVICOS CON MEZCLA DE USOS BAJA	ÀREA INDUSTRIAL ARANDA
	INDUSTRIA FARMACEUTICA		**210**	2100	Fabricación de productos farmacéuticos, sustancias químicas medicinales y productos botánicos de uso farmacéutico	C	C	C	C	C	C	P	C	C	Pr	Pr	Pr	P	Pr	P
	INDUSTRIA DE CAUCHO Y PLASTICO		**Division 22**		Fabricación de productos de caucho y de plástico															
		Fabrica de llantas	**221**		**Fabricación de productos de caucho**															
				2211	Fabricación de llantas y neumáticos de caucho	C	C	C	Pr	Pr	Pr	P	Pr	Pr	Pr	Pr	Pr	Pr	Pr	P
				2212	Reencauche de llantas usadas	C	C	C	Pr	Pr	Pr	P	Pr	Pr	Pr	Pr	Pr	Pr	Pr	P
				2219	Fabricación de formas básicas de caucho y otros productos de caucho n.c.p.	C	C	C	Pr	Pr	Pr	P	Pr	Pr	Pr	Pr	Pr	Pr	Pr	P
			222		**Fabricación de productos de plástico**															
				2221	Fabricación de formas básicas de plástico	Pr	Pr	C	Pr	Pr	Pr	Pr	Pr	Pr	Pr	Pr	Pr	Pr	Pr	P
				2229	Fabricación de artículos de plástico n.c.p.	Pr	Pr	C	Pr	Pr	Pr	Pr	Pr	Pr	Pr	Pr	Pr	Pr	Pr	P
	INDUSTRIA MINERALES NO METALICOS		**División 23**		Fabricación de otros productos minerales no metálicos															
		Fabrica de vidrio, arcilla, cemento y piedra	**231**	2310	Fabricación de vidrio y productos de vidrio	Pr	Pr	Pr	Pr	Pr	Pr	Pr	Pr	Pr	Pr	Pr	Pr	Pr	Pr	C
			239		**Fabricación de productos minerales no metálicos n.c.p.**															
				2391	Fabricación de productos refractarios	Pr	Pr	Pr	Pr	Pr	Pr	Pr	Pr	Pr	Pr	Pr	Pr	C	Pr	C
				2392	Fabricación de materiales de arcilla para la construcción	Pr	Pr	Pr	Pr	Pr	Pr	Pr	Pr	Pr	Pr	Pr	Pr	C	Pr	Pr
				2393	Fabricación de otros productos de cerámica y porcelana	Pr	Pr	Pr	Pr	Pr	Pr	Pr	Pr	Pr	Pr	Pr	Pr	C	Pr	Pr
				2394	Fabricación de cemento, cal y yeso	Pr	Pr	Pr	Pr	Pr	Pr	Pr	Pr	Pr	Pr	Pr	Pr	C	Pr	C
				2395	Fabricación de artículos de hormigón, cemento y yeso	Pr	Pr	Pr	Pr	Pr	Pr	Pr	Pr	Pr	Pr	Pr	Pr	C	Pr	C
				2396	Corte, tallado y acabado de la piedra	Pr	Pr	Pr	Pr	Pr	Pr	Pr	Pr	Pr	Pr	Pr	Pr	C	Pr	C

CATEGORIAS DE USO DEL SUELO			CATEGORIIAS DE ACTIVIDADES ESTABLECIMIENTOS Y EMPRESAS			SUELO URBANO												SUELO DE EXPANSION		
						EJES URBANOS		CENTRALIDAD SUBREGIONAL CS1 CENTRO EXTENDIDO				CENTRALIDADES SUBREGIONAL		CENTRALIDADES MUNICIPALES	CENTRALIDADES LOCALES	AREAS RESIDENCIALES MIXTAS POR FUERA DE LA CENTRALIDAD	AREA RESIDENCIAL EN CONJUNTOS CERRADOS O BARRIOS	ÀREA COMERCIAL JAMONDINO PLATAFORMA LOGISTICA	AREAS RESIDENCIALES MIXTAS POR FUERA DE LA CENTRALIDAD	ZONA INDUSTRIAL
						EJE URBANO AVENIDA PANAMERICANA	EJE URBANO ARANDA	Subárea CS1-SA2	Subárea CS1-SA3	Subárea CS1-SA1 - NO PEMP 1	Subárea CS1-SA1 - NO PEMP 2	CS-3	CS-2	CM	CL		CC-B	CS-3		
USO DE SUELO	GRUPO DE USO	USO DETALLADO DEL LOCAL	DIVISION Y GRU'PO	CLASE	ACTIVIDAD:Clasificación de Actividades Económicas – CIIU revisión 4 adaptada para Colombia.	EJE URBANO AVENIDA PANAMERICANA	EJE URBANO ARANDA	SUB ÁREA RESIDENCIAL COMERCIAL INDUSTRIAL - 2	SUB ÁREA RESIDENCIAL , COMERCIAL Y SERVICIOS - 3	SUB ÁREA RESIDENCIAL COMERCIAL Y DE SERVICIOS - NO PEMP CENTRO HISTORICO 1	SUB ÁREA RESIDENCIAL COMERCIAL Y DE SERVICIOS - NO PEMP CENTRO HISTORICO 2	CENTRALIDAD SUB REGIONAL POTRERILLO PLATAFORMA LOGISTICA (Urbano)	CENTRALIDAD SUB REGIONAL TOROBAJO PANDIACO	CENTRALIDADES URBANAS	RESIDENCIAL Y SERVICIOS CON BAJA MEZCLA DE USOS		RESIDENCIAL	CENTRALIDAD SUB REGIONAL POTRERILLO PLATAFORMA LOGISTICA (Expansión)	ÀREA RESIDENCIAL ARANDA Y SERVICOS CON MEZCLA DE USOS BAJA	ÀREA INDUSTRIAL ARANDA
				2399	Fabricación de otros productos minerales no metálicos n.c.p	Pr	Pr	Pr	Pr	Pr	Pr	Pr	Pr	Pr	Pr	Pr	Pr	C	Pr	C
	INDUSTRIA METALURGICA		División 24		Fabricación de productos metalúrgicos básicos															
		Industria de hierro y otros metales no ferrosos	241	2410	Industrias básicas de hierro y de acero	Pr	Pr	Pr	Pr	Pr	Pr	Pr	Pr	Pr	Pr	Pr	Pr	Pr	Pr	Pr
			242		**Industrias básicas de metales preciosos y de metales no ferrosos**															
				2421	Industrias básicas de metales preciosos	Pr	Pr	Pr	Pr	Pr	Pr	Pr	Pr	Pr	Pr	Pr	Pr	Pr	Pr	Pr
				2429	Industrias básicas de otros metales no ferrosos	Pr	Pr	Pr	Pr	Pr	Pr	Pr	Pr	Pr	Pr	Pr	Pr	Pr	Pr	Pr
			243		**Fundición de metales**															
				2431	Fundición de hierro y de acero	Pr	Pr	Pr	Pr	Pr	Pr	Pr	Pr	Pr	Pr	Pr	Pr	Pr	Pr	
				2432	Fundición de metales no ferrosos	Pr	Pr	Pr	Pr	Pr	Pr	Pr	Pr	Pr	Pr	Pr	Pr	Pr	Pr	Pr
	INDUSTRIA METALMECANICA		División 25		Fabricación de productos elaborados de metal, excepto maquinaria y equipo															
		Fabrica de productos metálicos	251		**Fabricación de productos metálicos para uso estructural, tanques, depósitos y generadores de vapor**															
				2511	Fabricación de productos metálicos para uso estructural	Pr	C	C	Pr	Pr	Pr	Pr	Pr	Pr	Pr	Pr	Pr	Pr	Pr	P
				2512	Fabricación de tanques, depósitos y recipientes de metal, excepto los utilizados para el envase o transporte de mercancías	Pr	C	C	Pr	Pr	Pr	Pr	Pr	Pr	Pr	Pr	Pr	Pr	Pr	P
				2513	Fabricación de generadores de vapor, excepto calderas de agua caliente para calefacción central	Pr	C	C	Pr	Pr	Pr	Pr	Pr	Pr	Pr	Pr	Pr	Pr	Pr	P
			252	2520	Fabricación de armas y municiones	Pr	Pr	Pr	Pr	Pr	Pr	Pr	Pr	Pr	Pr	Pr	Pr	Pr	Pr	Pr

CATEGORIAS DE USO DEL SUELO			CATEGORIIAS DE ACTIVIDADES ESTABLECIMIENTOS Y EMPRESAS			SUELO URBANO												SUELO DE EXPANSION		
						EJES URBANOS		CENTRALIDAD SUBREGIONAL CS1 CENTRO EXTENDIDO				CENTRALIDADES SUBREGIONAL		CENTRALIDADES MUNICIPALES	CENTRALIDADES LOCALES	AREAS RESIDENCIALES MIXTAS POR FUERA DE LA CENTRALIDAD	AREA RESIDENCIAL EN CONJUNTOS CERRADOS O BARRIOS	ÀREA COMERCIAL JAMONDINO PLATAFORMA LOGISTICA	AREAS RESIDENCIALES MIXTAS POR FUERA DE LA CENTRALIDAD	ZONA INDUSTRIAL
						EJE URBANO AVENIDA PANAMERICANA	EJE URBANO ARANDA	Subárea CS1-SA2	Subárea CS1-SA3	Subárea CS1-SA1 - NO PEMP 1	Subárea CS1-SA1 - NO PEMP 2	CS-3	CS-2	CM	CL		CC-B	CS-3		
USO DE SUELO	GRUPO DE USO	USO DETALLADO DEL LOCAL	DIVISION Y GRUPO	CLASE	ACTIVIDAD:Clasificación de Actividades Económicas – CIIU revisión 4 adaptada para Colombia.	EJE URBANO AVENIDA PANAMERICANA	EJE URBANO ARANDA	SUB ÁREA RESIDENCIAL COMERCIAL INDUSTRIAL - 2	SUB ÁREA RESIDENCIAL , COMERCIAL Y SERVICIOS - 3	SUB ÁREA RESIDENCIAL COMERCIAL Y DE SERVICIOS - NO PEMP CENTRO HISTORICO 1	SUB ÁREA RESIDENCIAL COMERCIAL Y DE SERVICIOS - NO PEMP CENTRO HISTORICO 2	CENTRALIDAD SUB REGIONAL POTRERILLO PLATAFORMA LOGISTICA (Urbano)	CENTRALIDAD SUB REGIONAL TOROBAJO PANDIACO	CENTRALIDADES URBANAS	RESIDENCIAL Y SERVICIOS CON BAJA MEZCLA DE USOS		RESIDENCIAL	CENTRALIDAD SUB REGIONAL POTRERILLO PLATAFORMA LOGISTICA (Expansión)	ÀREA RESIDENCIAL ARANDA Y SERVICOS CON MEZCLA DE USOS BAJA	ÀREA INDUSTRIAL ARANDA
	INDUSTRIA METALMECANICA		**259**		**Fabricación de otros productos elaborados de metal y actividades de servicios relacionadas con el trabajo de metales**															
		Forja, fabrica de articulos de ferretería		2591	Forja, prensado, estampado y laminado de metal; pulvimetalurgia	Pr	C	C	Pr	Pr	Pr	Pr	Pr	Pr	Pr	Pr	Pr	Pr	Pr	P
				2592	Tratamiento y revestimiento de metales; mecanizado	Pr	C	C	Pr	Pr	Pr	Pr	Pr	Pr	Pr	Pr	Pr	Pr	Pr	P
				2593	Fabricación de artículos de cuchillería, herramientas de mano y artículos de ferretería	Pr	C	C	Pr	Pr	Pr	Pr	Pr	Pr	Pr	Pr	Pr	Pr	Pr	P
				2599	Fabricación de otros productos elaborados de metal n.c.p.	Pr	C	C	Pr	Pr	Pr	Pr	Pr	Pr	Pr	Pr	Pr	Pr	Pr	P
	INDUSTRIA ELECTRONICA		**División 26**		**Fabricación de productos informáticos, electrónicos y ópticos**															
		Fabrica de productos electrónicos	**261**	2610	Fabricación de componentes y tableros electrónicos	C	C	C	C	Pr	Pr	Pr	Pr	Pr	Pr	Pr	Pr	Pr	Pr	C
			262	2620	Fabricación de computadoras y de equipo periférico	C	C	C	C	Pr	Pr	Pr	Pr	Pr	Pr	Pr	Pr	Pr	Pr	C
			263	2630	Fabricación de equipos de comunicación	C	C	C	C	Pr	Pr	Pr	Pr	Pr	Pr	Pr	Pr	Pr	Pr	C
			264	2640	Fabricación de aparatos electrónicos de consumo	C	C	C	C	Pr	Pr	Pr	Pr	Pr	Pr	Pr	Pr	Pr	Pr	C
			265		**Fabricación de equipo de medición, prueba, navegación y control; fabricación de relojes**															
				2651	Fabricación de equipo de medición, prueba, navegación y control	C	C	C	C	Pr	Pr	Pr	Pr	Pr	Pr	Pr	Pr	Pr	Pr	C
				2652	Fabricación de relojes	C	C	C	C	Pr	Pr	Pr	Pr	Pr	Pr	Pr	Pr	Pr	Pr	C
			266	2660	Fabricación de equipo de irradiación y equipo electrónico de uso médico y terapéutico	C	C	C	C	Pr	Pr	Pr	Pr	Pr	Pr	Pr	Pr	Pr	Pr	C

CATEGORIAS DE USO DEL SUELO			CATEGORIIAS DE ACTIVIDADES ESTABLECIMIENTOS Y EMPRESAS			SUELO URBANO												SUELO DE EXPANSION		
						EJES URBANOS		CENTRALIDAD SUBREGIONAL CS1 CENTRO EXTENDIDO				CENTRALIDADES SUBREGIONAL		CENTRALIDADES MUNICIPALES	CENTRALIDADES LOCALES	AREAS RESIDENCIALES MIXTAS POR FUERA DE LA CENTRALIDAD	AREA RESIDENCIAL EN CONJUNTOS CERRADOS O BARRIOS	ÀREA COMERCIAL JAMONDINO PLATAFORMA LOGISTICA	AREAS RESIDENCIALES MIXTAS POR FUERA DE LA CENTRALIDAD	ZONA INDUSTRIAL
						EJE URBANO AVENIDA PANAMERICANA	EJE URBANO ARANDA	Subárea CS1-SA2	Subárea CS1-SA3	Subárea CS1-SA1 - NO PEMP 1	Subárea CS1-SA1 - NO PEMP 2	CS-3	CS-2	CM	CL		CC-B	CS-3		
USO DE SUELO	GRUPO DE USO	USO DETALLADO DEL LOCAL	DIVISION Y GRUPO	CLASE	ACTIVIDAD:Clasificación de Actividades Económicas – CIIU revisión 4 adaptada para Colombia.	EJE URBANO AVENIDA PANAMERICANA	EJE URBANO ARANDA	SUB ÁREA RESIDENCIAL COMERCIAL INDUSTRIAL - 2	SUB ÁREA RESIDENCIAL , COMERCIAL Y SERVICIOS - 3	SUB ÁREA RESIDENCIAL COMERCIAL Y DE SERVICIOS - NO PEMP CENTRO HISTORICO 1	SUB ÁREA RESIDENCIAL COMERCIAL Y DE SERVICIOS - NO PEMP CENTRO HISTORICO 2	CENTRALIDAD SUB REGIONAL POTRERILLO PLATAFORMA LOGISTICA (Urbano)	CENTRALIDAD SUB REGIONAL TOROBAJO PANDIACO	CENTRALIDADES URBANAS	RESIDENCIAL Y SERVICIOS CON BAJA MEZCLA DE USOS		RESIDENCIAL	CENTRALIDAD SUB REGIONAL POTRERILLO PLATAFORMA LOGISTICA (Expansión)	ÀREA RESIDENCIAL ARANDA Y SERVICOS CON MEZCLA DE USOS BAJA	ÀREA INDUSTRIAL ARANDA
	INDUSTRIA ELECTRONICA		267	2670	Fabricación de instrumentos ópticos y equipo fotográfico	C	C	C	C	Pr	Pr	Pr	Pr	Pr	Pr	Pr	Pr	Pr	Pr	C
	INDUSTRIA ELECTRONICA		268	2680	Fabricación de medios magnéticos y ópticos para almacenamiento de datos	C	C	C	C	Pr	Pr	Pr	Pr	Pr	Pr	Pr	Pr	Pr	Pr	C
	INDUSTRIA ELECTRICA		División 27		Fabricación de aparatos y equipo eléctrico															
	INDUSTRIA ELECTRICA	Fabrica de productos eléctricos	271		**Fabricación de motores, generadores y transformadores eléctricos y de aparatos de distribución y control de la energía eléctrica**															
	INDUSTRIA ELECTRICA	Fabrica de productos eléctricos		2711	Fabricación de motores, generadores y transformadores eléctricos	Pr	Pr	C	Pr	Pr	Pr	Pr	Pr	Pr	Pr	Pr	Pr	Pr	Pr	C
	INDUSTRIA ELECTRICA	Fabrica de productos eléctricos		2712	Fabricación de aparatos de distribución y control de la energía eléctrica	Pr	Pr	C	Pr	Pr	Pr	Pr	Pr	Pr	Pr	Pr	Pr	Pr	Pr	C
	INDUSTRIA ELECTRICA	Fabrica de productos eléctricos	272	2720	Fabricación de pilas, baterías y acumuladores eléctricos	Pr	Pr	C	Pr	Pr	Pr	Pr	Pr	Pr	Pr	Pr	Pr	Pr	Pr	C
	INDUSTRIA ELECTRICA	Fabrica de productos eléctricos	273		**Fabricación de hilos y cables aislados y sus dispositivos**															
	INDUSTRIA ELECTRICA	Fabrica de productos eléctricos	.	2731	Fabricación de hilos y cables eléctricos y de fibra óptica	Pr	Pr	Pr	Pr	Pr	Pr	Pr	Pr	Pr	Pr	Pr	Pr	Pr	Pr	C
	INDUSTRIA ELECTRICA	Fabrica de productos eléctricos		2732	Fabricación de dispositivos de cableado	Pr	Pr	Pr	Pr	Pr	Pr	Pr	Pr	Pr	Pr	Pr	Pr	Pr	Pr	C
	INDUSTRIA ELECTRICA	Fabrica de productos eléctricos	274	2740	Fabricación de equipos eléctricos de iluminación	Pr	Pr	Pr	Pr	Pr	Pr	Pr	Pr	Pr	Pr	Pr	Pr	Pr	Pr	C
	INDUSTRIA ELECTRICA	Fabrica de productos eléctricos	275	2750	Fabricación de aparatos de uso doméstico	Pr	Pr	Pr	Pr	Pr	Pr	Pr	Pr	Pr	Pr	Pr	Pr	Pr	Pr	C
	INDUSTRIA ELECTRICA	Fabrica de productos eléctricos	279	2790	Fabricación de otros tipos de equipo eléctrico n.c.p.	Pr	Pr	C	Pr	Pr	Pr	Pr	Pr	Pr	Pr	Pr	Pr	Pr	Pr	C
	MAQUINARIA Y EQUIPO		División 28		Fabricación de maquinaria y equipo n.c.p.															
	MAQUINARIA Y EQUIPO		281		**Fabricación de maquinaria y equipo de uso general**															

CATEGORIAS DE USO DEL SUELO			CATEGORIIAS DE ACTIVIDADES ESTABLECIMIENTOS Y EMPRESAS			SUELO URBANO												SUELO DE EXPANSION		
						EJES URBANOS		CENTRALIDAD SUBREGIONAL CS1 CENTRO EXTENDIDO				CENTRALIDADES SUBREGIONAL		CENTRALIDADES MUNICIPALES	CENTRALIDADES LOCALES	AREAS RESIDENCIALES MIXTAS POR FUERA DE LA CENTRALIDAD	AREA RESIDENCIAL EN CONJUNTOS CERRADOS O BARRIOS	ÀREA COMERCIAL JAMONDINO PLATAFORMA LOGISTICA	AREAS RESIDENCIALES MIXTAS POR FUERA DE LA CENTRALIDAD	ZONA INDUSTRIAL
						EJE URBANO AVENIDA PANAMERICANA	EJE URBANO ARANDA	Subárea CS1-SA2	Subárea CS1-SA3	Subárea CS1-SA1 - NO PEMP 1	Subárea CS1-SA1 - NO PEMP 2	CS-3	CS-2	CM	CL		CC-B	CS-3		
USO DE SUELO	GRUPO DE USO	USO DETALLADO DEL LOCAL	DIVISION Y GRU'PO	CLASE	ACTIVIDAD:Clasificación de Actividades Económicas – CIIU revisión 4 adaptada para Colombia.	EJE URBANO AVENIDA PANAMERICANA	EJE URBANO ARANDA	SUB ÁREA RESIDENCIAL COMERCIAL INDUSTRIAL - 2	SUB ÁREA RESIDENCIAL , COMERCIAL Y SERVICIOS - 3	SUB ÁREA RESIDENCIAL COMERCIAL Y DE SERVICIOS - NO PEMP CENTRO HISTÓRICO 1	SUB ÁREA RESIDENCIAL COMERCIAL Y DE SERVICIOS - NO PEMP CENTRO HISTÓRICO 2	CENTRALIDAD SUB REGIONAL POTRERILLO PLATAFORMA LOGISTICA (Urbano)	CENTRALIDAD SUB REGIONAL TOROBAJO PANDIACO	CENTRALIDADES URBANAS	RESIDENCIAL Y SERVICIOS CON BAJA MEZCLA DE USOS		RESIDENCIAL	CENTRALIDAD SUB REGIONAL POTRERILLO PLATAFORMA LOGISTICA (Expansión)	ÀREA RESIDENCIAL ARANDA Y SERVICOS CON MEZCLA DE USOS BAJA	ÀREA INDUSTRIAL ARANDA
	MAQUINARIA Y EQUIPO	Fabrica de maquinaria		2811	Fabricación de motores, turbinas, y partes para motores de combustión interna	Pr	Pr	Pr	Pr	Pr	Pr	Pr	Pr	Pr	Pr	Pr	Pr	Pr	Pr	C
				2812	Fabricación de equipos de potencia hidráulica y neumática	Pr	Pr	Pr	Pr	Pr	Pr	Pr	Pr	Pr	Pr	Pr	Pr	Pr	Pr	C
				2813	Fabricación de otras bombas, compresores, grifos y válvulas	Pr	Pr	Pr	Pr	Pr	Pr	Pr	Pr	Pr	Pr	Pr	Pr	Pr	Pr	C
				2814	Fabricación de cojinetes, engranajes, trenes de engranajes y piezas de transmisión	Pr	Pr	Pr	Pr	Pr	Pr	Pr	Pr	Pr	Pr	Pr	Pr	Pr	Pr	C
				2815	Fabricación de hornos, hogares y quemadores industriales	Pr	Pr	Pr	Pr	Pr	Pr	Pr	Pr	Pr	Pr	Pr	Pr	Pr	Pr	C
				2816	Fabricación de equipo de elevación y manipulación	Pr	Pr	Pr	Pr	Pr	Pr	Pr	Pr	Pr	Pr	Pr	Pr	Pr	Pr	C
				2817	Fabricación de maquinaria y equipo de oficina (excepto computadoras y equipo periférico)	Pr	Pr	Pr	Pr	Pr	Pr	Pr	Pr	Pr	Pr	Pr	Pr	Pr	Pr	C
				2818	Fabricación de herramientas manuales con motor	Pr	Pr	Pr	Pr	Pr	Pr	Pr	Pr	Pr	Pr	Pr	Pr	Pr	Pr	C
				2819	Fabricación de otros tipos de maquinaria y equipo de uso general n.c.p.	Pr	Pr	Pr	Pr	Pr	Pr	Pr	Pr	Pr	Pr	Pr	Pr	Pr	Pr	C
			282		**Fabricación de maquinaria y equipo de uso especial**															
				2821	Fabricación de maquinaria agropecuaria y forestal	Pr	Pr	Pr	Pr	Pr	Pr	Pr	Pr	Pr	Pr	Pr	Pr	Pr	Pr	C
				2822	Fabricación de máquinas formadoras de metal y de máquinas herramienta	Pr	Pr	Pr	Pr	Pr	Pr	Pr	Pr	Pr	Pr	Pr	Pr	Pr	Pr	C
				2823	Fabricación de maquinaria para la metalurgia	Pr	Pr	Pr	Pr	Pr	Pr	Pr	Pr	Pr	Pr	Pr	Pr	Pr	Pr	C
				2824	Fabricación de maquinaria para explotación de minas y canteras y para obras de construcción	Pr	Pr	Pr	Pr	Pr	Pr	Pr	Pr	Pr	Pr	Pr	Pr	Pr	Pr	C
				2825	Fabricación de maquinaria para la elaboración de alimentos, bebidas y tabaco	Pr	Pr	Pr	Pr	Pr	Pr	Pr	Pr	Pr	Pr	Pr	Pr	Pr	Pr	C

CATEGORIAS DE USO DEL SUELO			CATEGORIIAS DE ACTIVIDADES ESTABLECIMIENTOS Y EMPRESAS			SUELO URBANO												SUELO DE EXPANSION		
						EJES URBANOS		CENTRALIDAD SUBREGIONAL CS1 CENTRO EXTENDIDO				CENTRALIDADES SUBREGIONAL		CENTRALIDADES MUNICIPALES	CENTRALIDADES LOCALES	AREAS RESIDENCIALES MIXTAS POR FUERA DE LA CENTRALIDAD	AREA RESIDENCIAL EN CONJUNTOS CERRADOS O BARRIOS	ÀREA COMERCIAL JAMONDINO PLATAFORMA LOGISTICA	AREAS RESIDENCIALES MIXTAS POR FUERA DE LA CENTRALIDAD	ZONA INDUSTRIAL
						EJE URBANO AVENIDA PANAMERICANA	EJE URBANO ARANDA	Subárea CS1-SA2	Subárea CS1-SA3	Subárea CS1-SA1 - NO PEMP 1	Subárea CS1-SA1 - NO PEMP 2	CS-3	CS-2	CM	CL		CC-B	CS-3		
USO DE SUELO	GRUPO DE USO	USO DETALLADO DEL LOCAL	DIVISION Y GRU´PO	CLASE	ACTIVIDAD:Clasificación de Actividades Económicas – CIIU revisión 4 adaptada para Colombia.	EJE URBANO AVENIDA PANAMERICANA	EJE URBANO ARANDA	SUB ÁREA RESIDENCIAL COMERCIAL INDUSTRIAL - 2	SUB ÁREA RESIDENCIAL , COMERCIAL Y SERVICIOS - 3	SUB ÁREA RESIDENCIAL COMERCIAL Y DE SERVICIOS - NO PEMP CENTRO HISTORICO 1	SUB ÁREA RESIDENCIAL COMERCIAL Y DE SERVICIOS - NO PEMP CENTRO HISTORICO 2	CENTRALIDAD SUB REGIONAL POTRERILLO PLATAFORMA LOGISTICA (Urbano)	CENTRALIDAD SUB REGIONAL TOROBAJO PANDIACO	CENTRALIDADES URBANAS	RESIDENCIAL Y SERVICIOS CON BAJA MEZCLA DE USOS		RESIDENCIAL	CENTRALIDAD SUB REGIONAL POTRERILLO PLATAFORMA LOGISTICA (Expansión)	ÀREA RESIDENCIAL ARANDA Y SERVICOS CON MEZCLA DE USOS BAJA	ÀREA INDUSTRIAL ARANDA
	MAQUINARIA Y EQUIPO			2826	Fabricación de maquinaria para la elaboración de productos textiles, prendas de vestir y cueros	Pr.	Pr.	Pr.	Pr.	Pr.	Pr.	Pr.	Pr.	Pr.	Pr.	Pr.	Pr.	Pr.	Pr.	C
				2829	Fabricación de otros tipos de maquinaria y equipo de uso especial n.c.p.	Pr.	Pr.	Pr.	Pr.	Pr.	Pr.	Pr.	Pr.	Pr.	Pr.	Pr.	Pr.	Pr.	Pr.	C
	INDUSTRIA AUTOMOTRIZ RELACIONADA		**División 29**		**Fabricación de vehículos automotores, remolques y semirremolques**															
		Fabrica de vehiculos automotores y partes de automotores	**291**	2910	Fabricación de vehículos automotores y sus motores	Pr.	Pr.	Pr.	Pr.	Pr.	Pr.	Pr.	Pr.	Pr.	Pr.	Pr.	Pr.	Pr.	Pr.	C
			292	2920	Fabricación de carrocerías para vehículos automotores; fabricación de remolques y semirremolques	Pr.	Pr.	Pr.	Pr.	Pr.	Pr.	Pr.	Pr.	Pr.	Pr.	Pr.	Pr.	Pr.	Pr.	C
			293	2930	Fabricación de partes, piezas (autopartes) y accesorios (lujos) para vehículos automotores	Pr.	Pr.	Pr.	Pr.	Pr.	Pr.	Pr.	Pr.	Pr.	Pr.	Pr.	Pr.	Pr.	Pr.	C
	INDUSTRIA EQUIPO DE TRANSPORTE		**División 30**		**Fabricación de otros tipos de equipo de transporte**															
		Fabrica de barcos, vehiculos , motocicletas, bicicletas y otro tipo de transporte	**301**		**Construcción de barcos y otras embarcaciones**															
				3011	Construcción de barcos y de estructuras flotantes	N.A.	N.A.	N.A.	N.A.	N.A.	N.A.	N.A.	N.A.	N.A.	N.A.	N.A.	N.A.	N.A.	N.A.	N.A.
				3012	Construcción de embarcaciones de recreo y deporte	N.A.	N.A.	N.A.	N.A.	N.A.	N.A.	N.A.	N.A.	N.A.	N.A.	N.A.	N.A.	N.A.	N.A.	N.A.
			302	3020	Fabricación de locomotoras y de material rodante para ferrocarriles	N.A.	N.A.	N.A.	N.A.	N.A.	N.A.	N.A.	N.A.	N.A.	N.A.	N.A.	N.A.	N.A.	N.A.	N.A.
			303	3030	Fabricación de aeronaves, naves espaciales y de maquinaria conexa	N.A.	N.A.	N.A.	N.A.	N.A.	N.A.	N.A.	N.A.	N.A.	N.A.	N.A.	N.A.	N.A.	N.A.	N.A.
			304	3040	Fabricación de vehículos militares de combate	N.A.	N.A.	N.A.	N.A.	N.A.	N.A.	N.A.	N.A.	N.A.	N.A.	N.A.	N.A.	N.A.	N.A.	N.A.
			309		**Fabricación de otros tipos de equipo de transporte n.c.p.**															

CATEGORIAS DE USO DEL SUELO			CATEGORIIAS DE ACTIVIDADES ESTABLECIMIENTOS Y EMPRESAS			SUELO URBANO												SUELO DE EXPANSION		
						EJES URBANOS		CENTRALIDAD SUBREGIONAL CS1 CENTRO EXTENDIDO				CENTRALIDADES SUBREGIONAL		CENTRALIDADES MUNICIPALES	CENTRALIDADES LOCALES	AREAS RESIDENCIALES MIXTAS POR FUERA DE LA CENTRALIDAD	AREA RESIDENCIAL EN CONJUNTOS CERRADOS O BARRIOS	ÀREA COMERCIAL JAMONDINO PLATAFORMA LOGISTICA	AREAS RESIDENCIALES MIXTAS POR FUERA DE LA CENTRALIDAD	ZONA INDUSTRIAL
						EJE URBANO AVENIDA PANAMERICANA	EJE URBANO ARANDA	Subárea CS1-SA2	Subárea CS1-SA3	Subárea CS1-SA1 - NO PEMP 1	Subárea CS1-SA1 - NO PEMP 2	CS-3	CS-2	CM	CL		CC-B	CS-3		
USO DE SUELO	GRUPO DE USO	USO DETALLADO DEL LOCAL	DIVISION Y GRU´PO	CLASE	ACTIVIDAD:Clasificación de Actividades Económicas – CIIU revisión 4 adaptada para Colombia.	EJE URBANO AVENIDA PANAMERICANA	EJE URBANO ARANDA	SUB ÁREA RESIDENCIAL COMERCIAL INDUSTRIAL - 2	SUB ÁREA RESIDENCIAL , COMERCIAL Y SERVICIOS - 3	SUB ÁREA RESIDENCIAL COMERCIAL Y DE SERVICIOS - NO PEMP CENTRO HISTORICO 1	SUB ÁREA RESIDENCIAL COMERCIAL Y DE SERVICIOS - NO PEMP CENTRO HISTORICO 2	CENTRALIDAD SUB REGIONAL POTRERILLO PLATAFORMA LOGISTICA (Urbano)	CENTRALIDAD SUB REGIONAL TOROBAJO PANDIACO	CENTRALIDADES URBANAS	RESIDENCIAL Y SERVICIOS CON BAJA MEZCLA DE USOS		RESIDENCIAL	CENTRALIDAD SUB REGIONAL POTRERILLO PLATAFORMA LOGISTICA (Expansión)	ÀREA RESIDENCIAL ARANDA Y SERVICOS CON MEZCLA DE USOS BAJA	ÀREA INDUSTRIAL ARANDA
	INDUSTRIA EQUIPO DE TRANSPORTE			3091	Fabricación de motocicletas	N.A.	N.A.	N.A.	N.A.	N.A.	N.A.	N.A.	N.A.	N.A.	N.A.	N.A.	N.A.	N.A.	N.A.	N.A.
				3092	Fabricación de bicicletas y de sillas de ruedas para personas con discapacidad	N.A.	N.A.	N.A.	N.A.	N.A.	N.A.	N.A.	N.A.	N.A.	N.A.	N.A.	N.A.	N.A.	N.A.	N.A.
				3099	Fabricación de otros tipos de equipo de transporte n.c.p.	N.A.	N.A.	N.A.	N.A.	N.A.	N.A.	N.A.	N.A.	N.A.	N.A.	N.A.	N.A.	N.A.	N.A.	N.A.
	INDUSTRIA DE COLCHONES		División 31		Fabricación de muebles, colchones y somieres															
		Fabrica de muebles y colchones	311	3110	Fabricación de muebles	C	C	C	C	C	C	C	C	C	P	C	P	P	P	P
			312	3120	Fabricación de colchones y somieres	P	P	C	P	P	P	P	P	P	P	C	P	P	P	P
	OTRAS INDUSTRIAS MANUFACTURERAS		División 32		Otras industrias manufactureras															
		Joyerías, fabrica de instrumentos musicales y elementos en madera a pequeña escala	321	3210	Fabricación de joyas, bisutería y artículos conexos	ión y acuñado de moneda			C	C	C	C	C	C	C	C	P	C	P	C
			322	3220	Fabricación de instrumentos musicales	C	C	C	C	C	C	C	C	C	C	P	P	C	P	C
			323	3230	Fabricación de artículos y equipo para la práctica del deporte	P	P	C	C	C	C	C	C	C	P	P	P	C	P	C
			324	3240	Fabricación de juegos, juguetes y rompecabezas	P	P	C	C	C	C	C	C	C	P	P	P	C	P	C
			325	3250	Fabricación de instrumentos, aparatos y materiales médicos y odontológicos (incluido mobiliario)	P	P	P	P	P	P	P	P	P	P	P	P	P	P	C
			329	3290	Otras industrias manufactureras n.c.p.	P	P	C	P	P	P	P	P	P	P	P	P	P	P	C
	MANTENIMIENTO DE MAQUINARIA Y EQUIPO		División 33		Instalación, mantenimiento y reparación especializado de maquinaria y equipo															

CATEGORIAS DE USO DEL SUELO			CATEGORIIAS DE ACTIVIDADES ESTABLECIMIENTOS Y EMPRESAS			SUELO URBANO												SUELO DE EXPANSION		
						EJES URBANOS		CENTRALIDAD SUBREGIONAL CS1 CENTRO EXTENDIDO				CENTRALIDADES SUBREGIONAL		CENTRALIDADES MUNICIPALES	CENTRALIDADES LOCALES	AREAS RESIDENCIALES MIXTAS POR FUERA DE LA CENTRALIDAD	AREA RESIDENCIAL EN CONJUNTOS CERRADOS O BARRIOS	ÀREA COMERCIAL JAMONDINO PLATAFORMA LOGISTICA	AREAS RESIDENCIALES MIXTAS POR FUERA DE LA CENTRALIDAD	ZONA INDUSTRIAL
						EJE URBANO AVENIDA PANAMERICANA	EJE URBANO ARANDA	Subárea CS1-SA2	Subárea CS1-SA3	Subárea CS1-SA1 - NO PEMP 1	Subárea CS1-SA1 - NO PEMP 2	CS-3	CS-2	CM	CL		CC-B	CS-3		
USO DE SUELO	GRUPO DE USO	USO DETALLADO DEL LOCAL	DIVISION Y GRU´PO	CLASE	ACTIVIDAD:Clasificación de Actividades Económicas – CIIU revisión 4 adaptada para Colombia.	EJE URBANO AVENIDA PANAMERICANA	EJE URBANO ARANDA	SUB ÁREA RESIDENCIAL COMERCIAL INDUSTRIAL - 2	SUB ÁREA RESIDENCIAL , COMERCIAL Y SERVICIOS - 3	SUB ÁREA RESIDENCIAL COMERCIAL Y DE SERVICIOS - NO PEMP CENTRO HISTORICO 1	SUB ÁREA RESIDENCIAL COMERCIAL Y DE SERVICIOS - NO PEMP CENTRO HISTORICO 2	CENTRALIDAD SUB REGIONAL POTRERILLO PLATAFORMA LOGISTICA (Urbano)	CENTRALIDAD SUB REGIONAL TOROBAJO PANDIACO	CENTRALIDADES URBANAS	RESIDENCIAL Y SERVICIOS CON BAJA MEZCLA DE USOS		RESIDENCIAL	CENTRALIDAD SUB REGIONAL POTRERILLO PLATAFORMA LOGISTICA (Expansión)	ÀREA RESIDENCIAL ARANDA Y SERVICOS CON MEZCLA DE USOS BAJA	ÀREA INDUSTRIAL ARANDA
			331		**Mantenimiento y reparación especializado de productos elaborados en metal y de maquinaria y equipo**															
	MANTENIMIENTO DE MAQUINARIA Y EQUIPO	servicio especializado en matenimiento y reparación de equipos		3311	Mantenimiento y reparación especializado de productos elaborados en metal	Pr	Pr	C	Pr	Pr	Pr	Pr	Pr	Pr	Pr	Pr	Pr	Pr	Pr	P
				3312	Mantenimiento y reparación especializado de maquinaria y equipo	Pr	Pr	C	Pr	Pr	Pr	Pr	Pr	Pr	Pr	Pr	Pr	Pr	Pr	P
				3313	Mantenimiento y reparación especializado de equipo electrónico y óptico	Pr	Pr	C	Pr	Pr	Pr	Pr	Pr	Pr	Pr	Pr	Pr	Pr	Pr	P
				3314	Mantenimiento y reparación especializado de equipo eléctrico	Pr	Pr	C	Pr	Pr	Pr	Pr	Pr	Pr	Pr	Pr	Pr	Pr	Pr	P
				3315	Mantenimiento y reparación especializado de equipo de transporte, excepto los vehículos automotores, motocicletas y bicicletas	Pr	Pr	Pr	Pr	Pr	Pr	Pr	Pr	Pr	Pr	Pr	Pr	Pr	Pr	P
				3319	Mantenimiento y reparación de otros tipos de equipos y sus componentes n.c.p.	Pr	Pr	C	Pr	Pr	Pr	Pr	Pr	Pr	Pr	Pr	Pr	Pr	Pr	C
			332	3320	Instalación especializada de maquinaria y equipo industrial	Pr	Pr	C	Pr	Pr	Pr	Pr	Pr	Pr	Pr	Pr	Pr	Pr	Pr	p
INSTITUCIONAL	SERVICIOS PARA EL SUMINISTRO DE ELECTRICIDAD, GAS, VAPOR Y AIRE ACONDICIONADO		**SECCION D**		SUMINISTRO DE ELECTRICIDAD, GAS, VAPOR Y AIRE ACONDICIONADO															
			División 35		Suministro de electricidad, gas, vapor y aire acondicionado															
			351		**Generación, transmisión, distribución y comercialización de energía eléctrica**															
				3511	Generación de energía eléctrica	Pr	Pr	Pr	Pr	Pr	Pr	Pr	Pr	Pr	Pr	Pr	Pr	Pr	Pr	C

CATEGORIAS DE USO DEL SUELO			CATEGORIIAS DE ACTIVIDADES ESTABLECIMIENTOS Y EMPRESAS			SUELO URBANO												SUELO DE EXPANSION		
						EJES URBANOS		CENTRALIDAD SUBREGIONAL CS1 CENTRO EXTENDIDO				CENTRALIDADES SUBREGIONAL		CENTRALIDADES MUNICIPALES	CENTRALIDADES LOCALES	AREAS RESIDENCIALES MIXTAS POR FUERA DE LA CENTRALIDAD	AREA RESIDENCIAL EN CONJUNTOS CERRADOS O BARRIOS	ÀREA COMERCIAL JAMONDINO PLATAFORMA LOGISTICA	AREAS RESIDENCIALES MIXTAS POR FUERA DE LA CENTRALIDAD	ZONA INDUSTRIAL
						EJE URBANO AVENIDA PANAMERICANA	EJE URBANO ARANDA	Subárea CS1-SA2	Subárea CS1-SA3	Subárea CS1-SA1 - NO PEMP 1	Subárea CS1-SA1 - NO PEMP 2	CS-3	CS-2	CM	CL		CC-B	CS-3		
USO DE SUELO	GRUPO DE USO	USO DETALLADO DEL LOCAL	DIVISION Y GRU´PO	CLASE	ACTIVIDAD:Clasificación de Actividades Económicas – CIIU revisión 4 adaptada para Colombia.	EJE URBANO AVENIDA PANAMERICANA	EJE URBANO ARANDA	SUB ÁREA RESIDENCIAL COMERCIAL INDUSTRIAL - 2	SUB ÁREA RESIDENCIAL , COMERCIAL Y SERVICIOS - 3	SUB ÁREA RESIDENCIAL COMERCIAL Y DE SERVICIOS - NO PEMP CENTRO HISTORICO 1	SUB ÁREA RESIDENCIAL COMERCIAL Y DE SERVICIOS - NO PEMP CENTRO HISTORICO 2	CENTRALIDAD SUB REGIONAL POTRERILLO PLATAFORMA LOGISTICA (Urbano)	CENTRALIDAD SUB REGIONAL TOROBAJO PANDIACO	CENTRALIDADES URBANAS	RESIDENCIAL Y SERVICIOS CON BAJA MEZCLA DE USOS		RESIDENCIAL	CENTRALIDAD SUB REGIONAL POTRERILLO PLATAFORMA LOGISTICA (Expansión)	ÀREA RESIDENCIAL ARANDA Y SERVICOS CON MEZCLA DE USOS BAJA	ÀREA INDUSTRIAL ARANDA
INSTITUCIONAL	SERICIOS PARA EL SUMINISTRO DE ELECTRICIDAD, GAS, VAPOR Y AIRE ACONDICIONADO	Generación de energía eléctrica		3512	Transmisión de energía eléctrica	Pr	Pr	Pr	Pr	Pr	Pr	Pr	Pr	Pr	Pr	Pr	Pr	Pr	Pr	Pr
				3513	Distribución de energía eléctrica	N.A.	N.A.	N.A.	N.A.	N.A.	N.A.	N.A.	N.A.	N.A.	N.A.	N.A.	N.A.	N.A.	N.A.	N.A.
				3514	Comercialización de energía eléctrica	N.A.	N.A.	N.A.	N.A.	N.A.	N.A.	N.A.	N.A.	N.A.	N.A.	N.A.	N.A.	N.A.	N.A.	N.A.
			352	3520	Producción de gas; distribución de combustibles gaseosos por tuberías	N.A.	N.A.	N.A.	N.A.	N.A.	N.A.	N.A.	N.A.	N.A.	N.A.	N.A.	N.A.	C	N.A.	N.A.
			353	3530	Suministro de vapor y aire acondicionado	Pr	Pr	C	Pr	Pr	Pr	Pr	Pr	Pr	Pr	Pr	Pr	Pr	Pr	C
	EQUIPAMIENTO DE SERVICIOS PUBLICOS		SECCION E		DISTRIBUCIÓN DE AGUA; EVACUACIÓN Y TRATAMIENTO DE AGUAS RESIDUALES, GESTIÓN DE DESECHOS Y ACTIVIDADES DE SANEAMIENTO AMBIENTAL															
			Division 36		Captación, tratamiento y distribución de agua															
		captación y tratamiento de agua	360	3600	Captación, tratamiento y distribución de agua	Pr	Pr	Pr	Pr	Pr	Pr	Pr	Pr	Pr	Pr	Pr	Pr	C	Pr	C
			ivision 37		Evacuación y tratamiento de aguas residuales															
			370	3700	Evacuación y tratamiento de aguas residuales	C	C	C	C	Pr	Pr	Pr	Pr	Pr	Pr	Pr	Pr	Pr	Pr	C
			Division 38		Recolección, tratamiento y disposición de desechos, recuperación de materiales															
			381		Recolección de desechos															
				3811	Recolección de desechos no peligrosos	Pr	Pr	Pr	Pr	Pr	Pr	Pr	Pr	Pr	Pr	Pr	Pr	Pr	Pr	C
				3812	Recolección de desechos peligrosos	Pr	Pr	Pr	Pr	Pr	Pr	Pr	Pr	Pr	Pr	Pr	Pr	Pr	Pr	Pr

CATEGORIAS DE USO DEL SUELO			CATEGORIIAS DE ACTIVIDADES ESTABLECIMIENTOS Y EMPRESAS			SUELO URBANO												SUELO DE EXPANSION		
						EJES URBANOS		CENTRALIDAD SUBREGIONAL CS1 CENTRO EXTENDIDO				CENTRALIDADES SUBREGIONAL		CENTRALIDADES MUNICIPALES	CENTRALIDADES LOCALES	AREAS RESIDENCIALES MIXTAS POR FUERA DE LA CENTRALIDAD	AREA RESIDENCIAL EN CONJUNTOS CERRADOS O BARRIOS	ÀREA COMERCIAL JAMONDINO PLATAFORMA LOGISTICA	AREAS RESIDENCIALES MIXTAS POR FUERA DE LA CENTRALIDAD	ZONA INDUSTRIAL
						EJE URBANO AVENIDA PANAMERICANA	EJE URBANO ARANDA	Subárea CS1-SA2	Subárea CS1-SA3	Subárea CS1-SA1 - NO PEMP 1	Subárea CS1-SA1 - NO PEMP 2	CS-3	CS-2	CM	CL		CC-B	CS-3		
USO DE SUELO	GRUPO DE USO	USO DETALLADO DEL LOCAL	DIVISION Y GRU´PO	CLASE	ACTIVIDAD:Clasificación de Actividades Económicas – CIIU revisión 4 adaptada para Colombia.	EJE URBANO AVENIDA PANAMERICANA	EJE URBANO ARANDA	SUB ÁREA RESIDENCIAL COMERCIAL INDUSTRIAL - 2	SUB ÁREA RESIDENCIAL , COMERCIAL Y SERVICIOS - 3	SUB ÁREA RESIDENCIAL COMERCIAL Y DE SERVICIOS - NO PEMP CENTRO HISTORICO 1	SUB ÁREA RESIDENCIAL COMERCIAL Y DE SERVICIOS - NO PEMP CENTRO HISTORICO 2	CENTRALIDAD SUB REGIONAL POTRERILLO PLATAFORMA LOGISTICA (Urbano)	CENTRALIDAD SUB REGIONAL TOROBAJO PANDIACO	CENTRALIDADES URBANAS	RESIDENCIAL Y SERVICIOS CON BAJA MEZCLA DE USOS		RESIDENCIAL	CENTRALIDAD SUB REGIONAL POTRERILLO PLATAFORMA LOGISTICA (Expansión)	ÀREA RESIDENCIAL ARANDA Y SERVICOS CON MEZCLA DE USOS BAJA	ÀREA INDUSTRIAL ARANDA
INSTITUCIONAL	EQUIPAMIENTO DE SERVICIOS PUBLICOS	recolección de desechos	382		Tratamiento y disposicion de desechos															
				3821	Tratamiento y disposición de desechos no peligrosos	Pr	Pr	Pr	Pr	Pr	Pr	Pr	Pr	Pr	Pr	Pr	Pr	Pr	Pr	Pr
				3822	Tratamiento y disposición de desechos peligrosos	Pr	Pr	Pr	Pr	Pr	Pr	Pr	Pr	Pr	Pr	Pr	Pr	Pr	Pr	Pr
			383	3830	Recuperación de materiales	Pr	Pr	Pr	Pr	Pr	Pr	Pr	Pr	Pr	Pr	Pr	Pr	Pr	Pr	Pr
			Division 39		Actividades de saneamiento ambiental y otros servicios de gestión de desechos															
INDUSTRIA DE LA CONSTRUCCION		N.A.	390	3900	Actividades de saneamiento ambiental y otros servicios de gestión de desechos															
			SECCION		CONSTRUCCION															
			Division		Construccion de Edificios															
			411		Construcción de edificios															
				4111	Construcción de edificios residenciales	N.A.	N.A.	N.A.	N.A.	N.A.	N.A.	N.A.	N.A.	N.A.	N.A.	N.A.	N.A.	N.A.	N.A.	N.A.
				4112	Construcción de edificios no residenciales	N.A.	N.A.	N.A.	N.A.	N.A.	N.A.	N.A.	N.A.	N.A.	N.A.	N.A.	N.A.	N.A.	N.A.	N.A.
			Division 42		Obras de ingeniería civil															
			421	4210	Construcción de carreteras y vías de ferrocarril	N.A.	N.A.	N.A.	N.A.	N.A.	N.A.	N.A.	N.A.	N.A.	N.A.	N.A.	N.A.	N.A.	N.A.	N.A.
			422	4220	Construcción de proyectos de servicio público	N.A.	N.A.	N.A.	N.A.	N.A.	N.A.	N.A.	N.A.	N.A.	N.A.	N.A.	N.A.	N.A.	N.A.	N.A.
			429	4290	Construcción de otras obras de ingeniería civil	N.A.	N.A.	N.A.	N.A.	N.A.	N.A.	N.A.	N.A.	N.A.	N.A.	N.A.	N.A.	N.A.	N.A.	N.A.
			Division 43		Actividades especializadas para la construcción de edificios y obras de ingeniería civil															
			431		Demolición y preparación del terreno															
				4311	Demolición	N.A.	N.A.	N.A.	N.A.	N.A.	N.A.	N.A.	N.A.	N.A.	N.A.	N.A.	N.A.	N.A.	N.A.	N.A.
				4312	Preparación del terreno	N.A.	N.A.	N.A.	N.A.	N.A.	N.A.	N.A.	N.A.	N.A.	N.A.	N.A.	N.A.	N.A.	N.A.	N.A.

CATEGORIAS DE USO DEL SUELO			CATEGORIIAS DE ACTIVIDADES ESTABLECIMIENTOS Y EMPRESAS			SUELO URBANO												SUELO DE EXPANSION		
						EJES URBANOS		CENTRALIDAD SUBREGIONAL CS1 CENTRO EXTENDIDO				CENTRALIDADES SUBREGIONAL		CENTRALIDADES MUNICIPALES	CENTRALIDADES LOCALES	AREAS RESIDENCIALES MIXTAS POR FUERA DE LA CENTRALIDAD	AREA RESIDENCIAL EN CONJUNTOS CERRADOS O BARRIOS	ÀREA COMERCIAL JAMONDINO PLATAFORMA LOGISTICA	AREAS RESIDENCIALES MIXTAS POR FUERA DE LA CENTRALIDAD	ZONA INDUSTRIAL
						EJE URBANO AVENIDA PANAMERICANA	EJE URBANO ARANDA	Subárea CS1-SA2	Subárea CS1-SA3	Subárea CS1-SA1 - NO PEMP 1	Subárea CS1-SA1 - NO PEMP 2	CS-3	CS-2	CM	CL		CC-B	CS-3		
USO DE SUELO	GRUPO DE USO	USO DETALLADO DEL LOCAL	DIVISION Y GRU'PO	CLASE	ACTIVIDAD:Clasificación de Actividades Económicas – CIIU revisión 4 adaptada para Colombia.	EJE URBANO AVENIDA PANAMERICANA	EJE URBANO ARANDA	SUB ÁREA RESIDENCIAL COMERCIAL INDUSTRIAL - 2	SUB ÁREA RESIDENCIAL , COMERCIAL Y SERVICIOS - 3	SUB ÁREA RESIDENCIAL COMERCIAL Y DE SERVICIOS - NO PEMP CENTRO HISTORICO 1	SUB ÁREA RESIDENCIAL COMERCIAL Y DE SERVICIOS - NO PEMP CENTRO HISTORICO 2	CENTRALIDAD SUB REGIONAL POTRERILLO PLATAFORMA LOGISTICA (Urbano)	CENTRALIDAD SUB REGIONAL TOROBAJO PANDIACO	CENTRALIDADES URBANAS	RESIDENCIAL Y SERVICIOS CON BAJA MEZCLA DE USOS		RESIDENCIAL	CENTRALIDAD SUB REGIONAL POTRERILLO PLATAFORMA LOGISTICA (Expansión)	ÀREA RESIDENCIAL ARANDA Y SERVICOS CON MEZCLA DE USOS BAJA	ÀREA INDUSTRIAL ARANDA
INDUSTRIA DE LA CONSTRUCCION			**432**		**Instalaciones eléctricas, de fontanería y otras instalaciones especializadas**															
				4321	Instalaciones eléctricas	N.A.	N.A.	N.A.	N.A.	N.A.	N.A.	N.A.	N.A.	N.A.	N.A.	N.A.	N.A.	N.A.	N.A.	N.A.
				4322	Instalaciones de fontanería, calefacción y aire acondicionado	N.A.	N.A.	N.A.	N.A.	N.A.	N.A.	N.A.	N.A.	N.A.	N.A.	N.A.	N.A.	N.A.	N.A.	N.A.
				4329	Otras instalaciones especializadas	N.A.	N.A.	N.A.	N.A.	N.A.	N.A.	N.A.	N.A.	N.A.	N.A.	N.A.	N.A.	N.A.	N.A.	N.A.
			433	4330	Terminación y acabado de edificios y obras de ingeniería civil	N.A.	N.A.	N.A.	N.A.	N.A.	N.A.	N.A.	N.A.	N.A.	N.A.	N.A.	N.A.	N.A.	N.A.	N.A.
			439	4390	Otras actividades especializadas para la construcción	N.A.	N.A.	N.A.	N.A.	N.A.	N.A.	N.A.	N.A.	N.A.	N.A.	N.A.	N.A.	N.A.	N.A.	N.A.
COMERCIO REPUESTOS			**SECCION G**		**COMERCIO AL POR MAYOR Y AL POR MENOR; REPARACIÓN DE VEHÍCULOS AUTOMOTORES Y MOTOCICLETAS**															
			División 45.		**Comercio, mantenimiento y reparación de vehículos automotores y motocicletas, sus partes, piezas y accesorios.**															
			451		**Comercio de vehículos automotores.**															
		Concesionario		4511	Comercio de vehículos automotores nuevos.	C	C	Pr	Pr	Pr	Pr	C	C	C	C	C	Pr	C	Pr	C
				4512	Comercio de vehículos automotores usados.	C	C	Pr	Pr	Pr	Pr	C	C	C	C	C	Pr	C	Pr	C
		Taller automotriz mecanico o electrico, Lavautos, Montallantas	**452**	4520	Mantenimiento y reparación de vehículos automotores.	C	C	Pr	Pr	Pr	Pr	C	C	C	C	C	Pr	C	Pr	C
		Almacenes e instalación	**453**	4530	Comercio de partes, piezas (autopartes) y accesorios (lujos) para vehículos automotores.	C	C	Pr	Pr	C	Pr	C	C	C	C	C	Pr	C	Pr	C

CATEGORIAS DE USO DEL SUELO			CATEGORIIAS DE ACTIVIDADES ESTABLECIMIENTOS Y EMPRESAS			SUELO URBANO												SUELO DE EXPANSION		
						EJES URBANOS		CENTRALIDAD SUBREGIONAL CS1 CENTRO EXTENDIDO				CENTRALIDADES SUBREGIONAL		CENTRALIDADES MUNICIPALES	CENTRALIDADES LOCALES	AREAS RESIDENCIALES MIXTAS POR FUERA DE LA CENTRALIDAD	AREA RESIDENCIAL EN CONJUNTOS CERRADOS O BARRIOS	ÀREA COMERCIAL JAMONDINO PLATAFORMA LOGISTICA	AREAS RESIDENCIALES MIXTAS POR FUERA DE LA CENTRALIDAD	ZONA INDUSTRIAL
						EJE URBANO AVENIDA PANAMERICANA	EJE URBANO ARANDA	Subárea CS1-SA2	Subárea CS1-SA3	Subárea CS1-SA1 - NO PEMP 1	Subárea CS1-SA1 - NO PEMP 2	CS-3	CS-2	CM	CL		CC-B	CS-3		
USO DE SUELO	GRUPO DE USO	USO DETALLADO DEL LOCAL	DIVISION Y GRU'PO	CLASE	ACTIVIDAD:Clasificación de Actividades Económicas – CIIU revisión 4 adaptada para Colombia.	EJE URBANO AVENIDA PANAMERICANA	EJE URBANO ARANDA	SUB ÁREA RESIDENCIAL COMERCIAL INDUSTRIAL - 2	SUB ÁREA RESIDENCIAL , COMERCIAL Y SERVICIOS - 3	SUB ÁREA RESIDENCIAL COMERCIAL Y DE SERVICIOS - NO PEMP CENTRO HISTORICO 1	SUB ÁREA RESIDENCIAL COMERCIAL Y DE SERVICIOS - NO PEMP CENTRO HISTORICO 2	CENTRALIDAD SUB REGIONAL POTRERILLO PLATAFORMA LOGISTICA (Urbano)	CENTRALIDAD SUB REGIONAL TOROBAJO PANDIACO	CENTRALIDADES URBANAS	RESIDENCIAL Y SERVICIOS CON BAJA MEZCLA DE USOS		RESIDENCIAL	CENTRALIDAD SUB REGIONAL POTRERILLO PLATAFORMA LOGISTICA (Expansión)	ÀREA RESIDENCIAL ARANDA Y SERVICOS CON MEZCLA DE USOS BAJA	ÀREA INDUSTRIAL ARANDA
	COMERCIO REPUESTOS		454		**Comercio, mantenimiento y reparación de motocicletas y de sus partes, piezas y accesorios.**															
		Concesionario		4541	Comercio de motocicletas y de sus partes, piezas y accesorios	C	C	Pr	Pr	C	Pr	Pr	Pr	Pr	Pr	Pr	Pr	Pr	Pr	C
		Taller Motocicletas mecanico o electrico, Lavautos, Montallantas		4542	Mantenimiento y reparación de motocicletas y de sus partes y piezas.	Pr	Pr	Pr	Pr	C	Pr	Pr	Pr	Pr	Pr	Pr	Pr	Pr	Pr	C
	COMERCIO AL POR MAYOR		División 46.		Comercio al por mayor y en comisión o por contrata, excepto el comercio de vehículos automotores y motocicletas															
		Casa de subasta	461	4610	Comercio al por mayor a cambio de una retribución o por contrata	C	Pr	C	Pr	N.A.	N.A.	P	Pr	Pr	Pr	Pr	Pr	P	N.A.	C
			462	4620	Comercio al por mayor de materias primas agropecuarias; animales vivos	C	Pr	C	Pr	Pr	Pr	Pr	Pr	Pr	Pr	Pr	Pr	Pr	Pr	C
			463		**Comercio al por mayor de alimentos, bebidas y tabaco**															
				4631	Comercio al por mayor de productos alimenticios	C	Pr	C	Pr	Pr	Pr	Pr	Pr	Pr	Pr	Pr	Pr	Pr	Pr	C
				4632	Comercio al por mayor de bebidas y tabaco	C	Pr	C	Pr	Pr	Pr	Pr	Pr	Pr	Pr	Pr	Pr	Pr	Pr	C
			464		**Comercio al por mayor de artículos y enseres domésticos (incluidas prendas de vestir)**															
				4641	Comercio al por mayor de productos textiles, productos confeccionados para uso doméstico	C	Pr	C	Pr	Pr	Pr	Pr	Pr	Pr	Pr	Pr	Pr	Pr	Pr	C

CATEGORIAS DE USO DEL SUELO			CATEGORIIAS DE ACTIVIDADES ESTABLECIMIENTOS Y EMPRESAS			SUELO URBANO												SUELO DE EXPANSION		
						EJES URBANOS		CENTRALIDAD SUBREGIONAL CS1 CENTRO EXTENDIDO				CENTRALIDADES SUBREGIONAL		CENTRALIDADES MUNICIPALES	CENTRALIDADES LOCALES	AREAS RESIDENCIALES MIXTAS POR FUERA DE LA CENTRALIDAD	AREA RESIDENCIAL EN CONJUNTOS CERRADOS O BARRIOS	ÀREA COMERCIAL JAMONDINO PLATAFORMA LOGISTICA	AREAS RESIDENCIALES MIXTAS POR FUERA DE LA CENTRALIDAD	ZONA INDUSTRIAL
						EJE URBANO AVENIDA PANAMERICANA	EJE URBANO ARANDA	Subárea CS1-SA2	Subárea CS1-SA3	Subárea CS1-SA1 - NO PEMP 1	Subárea CS1-SA1 - NO PEMP 2	CS-3	CS-2	CM	CL		CC-B	CS-3		
USO DE SUELO	GRUPO DE USO	USO DETALLADO DEL LOCAL	DIVISION Y GRU´PO	CLASE	ACTIVIDAD:Clasificación de Actividades Económicas – CIIU revisión 4 adaptada para Colombia.	EJE URBANO AVENIDA PANAMERICANA	EJE URBANO ARANDA	SUB ÁREA RESIDENCIAL COMERCIAL INDUSTRIAL - 2	SUB ÁREA RESIDENCIAL , COMERCIAL Y SERVICIOS - 3	SUB ÁREA RESIDENCIAL COMERCIAL Y DE SERVICIOS - NO PEMP CENTRO HISTORICO 1	SUB ÁREA RESIDENCIAL COMERCIAL Y DE SERVICIOS - NO PEMP CENTRO HISTORICO 2	CENTRALIDAD SUB REGIONAL POTRERILLO PLATAFORMA LOGISTICA (Urbano)	CENTRALIDAD SUB REGIONAL TOROBAJO PANDIACO	CENTRALIDADES URBANAS	RESIDENCIAL Y SERVICIOS CON BAJA MEZCLA DE USOS		RESIDENCIAL	CENTRALIDAD SUB REGIONAL POTRERILLO PLATAFORMA LOGISTICA (Expansión)	ÀREA RESIDENCIAL ARANDA Y SERVICOS CON MEZCLA DE USOS BAJA	ÀREA INDUSTRIAL ARANDA
COMERCIO AL POR MAYOR		Distribuidoras		4642	Comercio al por mayor de prendas de vestir	C	Pr	C	Pr	Pr	Pr	Pr	Pr	Pr	Pr	Pr	Pr	Pr	Pr	C
				4643	Comercio al por mayor de calzado	C	Pr	C	Pr	Pr	Pr	Pr	Pr	Pr	Pr	Pr	Pr	Pr	Pr	C
				4644	Comercio al por mayor de aparatos y equipo de uso doméstico	C	Pr	C	Pr	Pr	Pr	Pr	Pr	Pr	Pr	Pr	Pr	Pr	Pr	C
				4645	Comercio al por mayor de productos farmacéuticos, medicinales, cosméticos y de tocador	C	Pr	C	Pr	Pr	Pr	Pr	Pr	Pr	Pr	Pr	Pr	Pr	Pr	C
				4649	Comercio al por mayor de otros utensilios domésticos n.c.p.	C	Pr	C	Pr	Pr	Pr	Pr	Pr	Pr	Pr	Pr	Pr	Pr	Pr	C
			465		**Comercio al por mayor de maquinaria y equipo**															
				4651	Comercio al por mayor de computadores, equipo periférico y programas de informática	C	Pr	C	Pr	Pr	Pr	Pr	Pr	Pr	Pr	Pr	Pr	Pr	Pr	C
				4652	Comercio al por mayor de equipo, partes y piezas electrónicos y de telecomunicaciones	C	Pr	C	Pr	Pr	Pr	Pr	Pr	Pr	Pr	Pr	Pr	Pr	Pr	C
				4653	Comercio al por mayor de maquinaria y equipo agropecuarios	C	Pr	C	Pr	Pr	Pr	Pr	Pr	Pr	Pr	Pr	Pr	Pr	Pr	C
				4659	Comercio al por mayor de otros tipos de maquinaria y equipo n.c.p.	C	Pr	C	Pr	Pr	Pr	Pr	Pr	Pr	Pr	Pr	Pr	Pr	Pr	C
			466		**Comercio al por mayor especializado de otros productos**															
				4661	Comercio al por mayor de combustibles sólidos, líquidos, gaseosos y productos conexos	C	Pr	C	Pr	Pr	Pr	Pr	Pr	Pr	Pr	Pr	Pr	Pr	Pr	C
				4662	Comercio al por mayor de metales y productos metalíferos	C	Pr	C	Pr	Pr	Pr	Pr	Pr	Pr	Pr	Pr	Pr	Pr	Pr	C

CATEGORIAS DE USO DEL SUELO			CATEGORIIAS DE ACTIVIDADES ESTABLECIMIENTOS Y EMPRESAS			SUELO URBANO												SUELO DE EXPANSION		
						EJES URBANOS		CENTRALIDAD SUBREGIONAL CS1 CENTRO EXTENDIDO				CENTRALIDADES SUBREGIONAL		CENTRALIDADES MUNICIPALES	CENTRALIDADES LOCALES	AREAS RESIDENCIALES MIXTAS POR FUERA DE LA CENTRALIDAD	AREA RESIDENCIAL EN CONJUNTOS CERRADOS O BARRIOS	ÀREA COMERCIAL JAMONDINO PLATAFORMA LOGISTICA	AREAS RESIDENCIALES MIXTAS POR FUERA DE LA CENTRALIDAD	ZONA INDUSTRIAL
						EJE URBANO AVENIDA PANAMERICANA	EJE URBANO ARANDA	Subárea CS1-SA2	Subárea CS1-SA3	Subárea CS1-SA1 - NO PEMP 1	Subárea CS1-SA1 - NO PEMP 2	CS-3	CS-2	CM	CL		CC-B	CS-3		
USO DE SUELO	GRUPO DE USO	USO DETALLADO DEL LOCAL	DIVISION Y GRU'PO	CLASE	ACTIVIDAD:Clasificación de Actividades Económicas – CIIU revisión 4 adaptada para Colombia.	EJE URBANO AVENIDA PANAMERICANA	EJE URBANO ARANDA	SUB ÁREA RESIDENCIAL COMERCIAL INDUSTRIAL - 2	SUB ÁREA RESIDENCIAL , COMERCIAL Y SERVICIOS - 3	SUB ÁREA RESIDENCIAL COMERCIAL Y DE SERVICIOS - NO PEMP CENTRO HISTORICO 1	SUB ÁREA RESIDENCIAL COMERCIAL Y DE SERVICIOS - NO PEMP CENTRO HISTORICO 2	CENTRALIDAD SUB REGIONAL POTRERILLO PLATAFORMA LOGISTICA (Urbano)	CENTRALIDAD SUB REGIONAL TOROBAJO PANDIACO	CENTRALIDADES URBANAS	RESIDENCIAL Y SERVICIOS CON BAJA MEZCLA DE USOS		RESIDENCIAL	CENTRALIDAD SUB REGIONAL POTRERILLO PLATAFORMA LOGISTICA (Expansión)	ÀREA RESIDENCIAL ARANDA Y SERVICOS CON MEZCLA DE USOS BAJA	ÀREA INDUSTRIAL ARANDA
COMERCIO AL POR MAYOR				4663	Comercio al por mayor de materiales de construcción, artículos de ferretería, pinturas, productos de vidrio, equipo y materiales de fontanería y calefacción	C	Pr	C	Pr	Pr	Pr	Pr	Pr	Pr	Pr	Pr	Pr	Pr	Pr	C
				4664	Comercio al por mayor de productos químicos básicos, cauchos y plásticos en formas primaria y productos quimicos de uso agropecuario	C	Pr	C	Pr	Pr	Pr	Pr	Pr	Pr	Pr	Pr	Pr	Pr	Pr	C
		Chatarrería		4665	Comercio al por mayor de desperdicios, desechos y chatarra	C	Pr	C	Pr	Pr	Pr	Pr	Pr	Pr	Pr	Pr	Pr	Pr	Pr	C
		Distribuidoras		4669	Comercio al por mayor de otros productos n.c.p.	C	Pr	C	Pr	Pr	Pr	Pr	Pr	Pr	Pr	Pr	Pr	Pr	Pr	C
			469	4690	Comercio al por mayor no especializado	C	Pr	C	Pr	Pr	Pr	Pr	Pr	Pr	Pr	Pr	Pr	Pr	Pr	C
			DIVISIÓN 47		Comercio al por menor (incluso el comercio al por menor de combustibles), excepto el de vehículos automotores y motocicletas.	-									-					
			471		Comercio al por menor en establecimientos no especializados.															
		Grandes superficies		4711	Comercio al por menor en establecimientos no especializados con surtido compuesto principalmente por alimentos, bebidas o tabaco.															
		Supermercados, cooperativas, tiendas y graneros				C	C	C	C	C	C	C	C	C	C	C	Pr	C	C	C

AE2 ASIGNACION DE USO SUELO EN SUELO URBANO

Proyecto de Acuerdo

CATEGORIAS DE USO DEL SUELO			CATEGORIIAS DE ACTIVIDADES ESTABLECIMIENTOS Y EMPRESAS			SUELO URBANO												SUELO DE EXPANSION		
						EJES URBANOS		CENTRALIDAD SUBREGIONAL CS1 CENTRO EXTENDIDO				CENTRALIDADES SUBREGIONAL		CENTRALIDADES MUNICIPALES	CENTRALIDADES LOCALES	AREAS RESIDENCIALES MIXTAS POR FUERA DE LA CENTRALIDAD	AREA RESIDENCIAL EN CONJUNTOS CERRADOS O BARRIOS	ÀREA COMERCIAL JAMONDINO PLATAFORMA LOGISTICA	AREAS RESIDENCIALES MIXTAS POR FUERA DE LA CENTRALIDAD	ZONA INDUSTRIAL
						EJE URBANO AVENIDA PANAMERICANA	EJE URBANO ARANDA	Subárea CS1-SA2	Subárea CS1-SA3	Subárea CS1-SA1 - NO PEMP 1	Subárea CS1-SA1 - NO PEMP 2	CS-3	CS-2	CM	CL		CC-B	CS-3		
USO DE SUELO	GRUPO DE USO	USO DETALLADO DEL LOCAL	DIVISION Y GRU'PO	CLASE	ACTIVIDAD:Clasificación de Actividades Económicas – CIIU revisión 4 adaptada para Colombia.	EJE URBANO AVENIDA PANAMERICANA	EJE URBANO ARANDA	SUB ÁREA RESIDENCIAL COMERCIAL INDUSTRIAL - 2	SUB ÁREA RESIDENCIAL , COMERCIAL Y SERVICIOS - 3	SUB ÁREA RESIDENCIAL COMERCIAL Y DE SERVICIOS - NO PEMP CENTRO HISTORICO 1	SUB ÁREA RESIDENCIAL COMERCIAL Y DE SERVICIOS - NO PEMP CENTRO HISTORICO 2	CENTRALIDAD SUB REGIONAL POTRERILLO PLATAFORMA LOGISTICA (Urbano)	CENTRALIDAD SUB REGIONAL TOROBAJO PANDIACO	CENTRALIDADES URBANAS	RESIDENCIAL Y SERVICIOS CON BAJA MEZCLA DE USOS		RESIDENCIAL	CENTRALIDAD SUB REGIONAL POTRERILLO PLATAFORMA LOGISTICA (Expansión)	ÀREA RESIDENCIAL ARANDA Y SERVICOS CON MEZCLA DE USOS BAJA	ÀREA INDUSTRIAL ARANDA
	COMERCIO AL POR MAYOR	Almacenes por departamentos, almacenes generales miselaneas,cacharrerías		4719	Comercio al por menor en establecimientos no especializados, con surtido compuesto principalmente por productos diferentes de alimentos (víveres en general), bebidas y tabaco.	C	C	C	C	C	C	C	C	C	C	C	Pr	C	C	C
			472		**Comercio al por menor de alimentos (víveres en general), bebidas y tabaco, en establecimientos especializados.**															
		minimercados, frutas y verduras		4721	Comercio al por menor de productos agrícolas para el consumo en establecimientos especializados.	Pr	Pr	Pr	Pr	Pr	Pr	P	Pr	Pr	Pr	Pr	Pr	C	Pr	Pr
		punto de venta lacteos		4722	Comercio al por menor de leche, productos lácteos y huevos, en establecimientos especializados.	C	C	C	C	C	C	C	C	C	C	C	C	C	C	C
		carnicería y pescadería		4723	Comercio al por menor de carnes (incluye aves de corral), productos cárnicos, pescados y productos de mar, en establecimientos especializados.	C	C	C	C	C	C	C	C	C	C	C	C	C	C	C
		licoreras		4724	Comercio al por mayor de bebidas y productos del tabaco, en establecimientos especializados.	C	C	C	C	C	C	C	C	C	C	C	Pr	C	C	C
		tiendas naturistas e insumos panaderías y confiterías		4729	Comercio al por menor de otros productos alimenticios n.c.p., en establecimientos especializados	C	C	C	C	C	C	C	C	C	C	C	Pr	C	C	C
			473		**Comercio al por menor de combustible, lubricantes, aditivos y productos de limpieza para automotores, en establecimientos especializados.**															
		estación de servicio		4731	Comercio al por menor de combustible para automotores.	C	C	C	C	Pr	Pr	Pr	Pr	Pr	Pr	Pr	Pr	Pr	Pr	C

CATEGORIAS DE USO DEL SUELO			CATEGORIIAS DE ACTIVIDADES ESTABLECIMIENTOS Y EMPRESAS			SUELO URBANO												SUELO DE EXPANSION		
						EJES URBANOS		CENTRALIDAD SUBREGIONAL CS1 CENTRO EXTENDIDO				CENTRALIDADES SUBREGIONAL		CENTRALIDADES MUNICIPALES	CENTRALIDADES LOCALES	AREAS RESIDENCIALES MIXTAS POR FUERA DE LA CENTRALIDAD	AREA RESIDENCIAL EN CONJUNTOS CERRADOS O BARRIOS	ÀREA COMERCIAL JAMONDINO PLATAFORMA LOGISTICA	AREAS RESIDENCIALES MIXTAS POR FUERA DE LA CENTRALIDAD	ZONA INDUSTRIAL
						EJE URBANO AVENIDA PANAMERICANA	EJE URBANO ARANDA	Subárea CS1-SA2	Subárea CS1-SA3	Subárea CS1-SA1 - NO PEMP 1	Subárea CS1-SA1 - NO PEMP 2	CS-3	CS-2	CM	CL		CC-B	CS-3		
USO DE SUELO	GRUPO DE USO	USO DETALLADO DEL LOCAL	DIVISION Y GRU'PO	CLASE	ACTIVIDAD:Clasificación de Actividades Económicas – CIIU revisión 4 adaptada para Colombia.	EJE URBANO AVENIDA PANAMERICANA	EJE URBANO ARANDA	SUB ÁREA RESIDENCIAL COMERCIAL INDUSTRIAL - 2	SUB ÁREA RESIDENCIAL COMERCIAL Y SERVICIOS - 3	SUB ÁREA RESIDENCIAL COMERCIAL Y DE SERVICIOS - NO PEMP CENTRO HISTORICO 1	SUB ÁREA RESIDENCIAL COMERCIAL Y DE SERVICIOS - NO PEMP CENTRO HISTORICO 2	CENTRALIDAD SUB REGIONAL POTRERILLO PLATAFORMA LOGISTICA (Urbano)	CENTRALIDAD SUB REGIONAL TOROBAJO PANDIACO	CENTRALIDADES URBANAS	RESIDENCIAL Y SERVICIOS CON BAJA MEZCLA DE USOS		RESIDENCIAL	CENTRALIDAD SUB REGIONAL POTRERILLO PLATAFORMA LOGISTICA (Expansión)	ÀREA RESIDENCIAL ARANDA Y SERVICOS CON MEZCLA DE USOS BAJA	ÀREA INDUSTRIAL ARANDA
COMERCIAL	COMERCIO AL POR MAYOR	establecimiento cambio de aceite		4732	Comercio al por mayor de lubricantes (aceites, grasas), aditivos y productos de limpieza para vehículos automotores.	C	C	C	Pr	C	Pr	Pr	Pr	Pr	Pr	Pr	Pr	Pr	Pr	C
			474		**Comercio al por menor de equipos de informática y de comunicaciones, en establecimientos especializados.**															
		almacen equipos electrónicos		4741	Comercio al por menor de computadores, equipos periféricos, programas de informática y equipos de telecomunicaciones en establecimientos especializados.	C	C	C	C	C	C	C	Pr	C	C	C	Pr	C	C	Pr
		almacen equipos sonido		4742	Comercio al por menor de equipos y aparatos de sonido y de video, en establecimientos especializados.	C	C	C	C	C	C	C	Pr	C	C	C	Pr	C	C	Pr
			475		**Comercio al por menor de otros enseres domésticos en establecimientos especializados.**															
		Almacenes textiles		4751	Comercio al por menor de productos textiles en establecimientos especializados.	C	C	C	Pr	C	C	C	Pr	C	C	C	Pr	Pr	C	Pr
		Ferretería		4752	Comercio al por menor de artículos de ferretería, pinturas y productos de vidrio en establecimientos especializados.	C	C	C	Pr	C	Pr	Pr	Pr	Pr	Pr	Pr	Pr	Pr	Pr	C
		Peleterías		4753	Comercio al por menor de tapices, alfombras y cubrimientos para paredes y pisos en establecimientos especializados.	C	C	C	Pr	C	C	C	Pr	C	C	C	Pr	Pr	Pr	Pr
		Almacen electrodomésticos		4754	Comercio al por menor de electrodomésticos y gasodomésticos de uso doméstico, muebles y equipos de iluminación.	C	C	C	Pr	C	C	C	Pr	C	C	C	Pr	Pr	Pr	Pr
		Almacén artículos de hogar		4755	Comercio al por menor de artículos y utensilios de uso doméstico.	C	C	C	Pr	C	C	C	Pr	C	C	C	C	Pr	Pr	Pr

CATEGORIAS DE USO DEL SUELO			CATEGORIIAS DE ACTIVIDADES ESTABLECIMIENTOS Y EMPRESAS			SUELO URBANO												SUELO DE EXPANSION		
						EJES URBANOS		CENTRALIDAD SUBREGIONAL CS1 CENTRO EXTENDIDO				CENTRALIDADES SUBREGIONAL		CENTRALIDADES MUNICIPALES	CENTRALIDADES LOCALES	AREAS RESIDENCIALES MIXTAS POR FUERA DE LA CENTRALIDAD	AREA RESIDENCIAL EN CONJUNTOS CERRADOS O BARRIOS	ÀREA COMERCIAL JAMONDINO PLATAFORMA LOGISTICA	AREAS RESIDENCIALES MIXTAS POR FUERA DE LA CENTRALIDAD	ZONA INDUSTRIAL
						EJE URBANO AVENIDA PANAMERICANA	EJE URBANO ARANDA	Subárea CS1-SA2	Subárea CS1-SA3	Subárea CS1-SA1 - NO PEMP 1	Subárea CS1-SA1 - NO PEMP 2	CS-3	CS-2	CM	CL		CC-B	CS-3		
USO DE SUELO	GRUPO DE USO	USO DETALLADO DEL LOCAL	DIVISION Y GRU´PO	CLASE	ACTIVIDAD:Clasificación de Actividades Económicas – CIIU revisión 4 adaptada para Colombia.	EJE URBANO AVENIDA PANAMERICANA	EJE URBANO ARANDA	SUB ÁREA RESIDENCIAL COMERCIAL INDUSTRIAL - 2	SUB ÁREA RESIDENCIAL , COMERCIAL Y SERVICIOS - 3	SUB ÁREA RESIDENCIAL COMERCIAL Y DE SERVICIOS - NO PEMP CENTRO HISTÓRICO 1	SUB ÁREA RESIDENCIAL COMERCIAL Y DE SERVICIOS - NO PEMP CENTRO HISTÓRICO 2	CENTRALIDAD SUB REGIONAL POTRERILLO PLATAFORMA LOGISTICA (Urbano)	CENTRALIDAD SUB REGIONAL TOROBAJO PANDIACO	CENTRALIDADES URBANAS	RESIDENCIAL Y SERVICIOS CON BAJA MEZCLA DE USOS		RESIDENCIAL	CENTRALIDAD SUB REGIONAL POTRERILLO PLATAFORMA LOGISTICA (Expansión)	ÀREA RESIDENCIAL ARANDA Y SERVICOS CON MEZCLA DE USOS BAJA	ÀREA INDUSTRIAL ARANDA
	COMERCIO AL POR MAYOR	almacen multi productos		4759	Comercio al por menor de otros artículos domésticos en establecimientos especializados.	C	C	C	C	C	C	C	C	C	C	C	C	C	Pr	Pr
			476		**Comercio al por menor de artículos culturales y de entretenimiento, en establecimientos especializados.**															
		Librería y papelería		4761	Comercio al por menor de libros, periódicos, materiales y artículos de papelería y escritorio, en establecimientos especializados.	C	C	C	Pr	C	C	C	C	C	C	C	C	Pr	C	Pr
		Almacen art. Deportivos		4762	Comercio al por menor de artículos deportivos, en establecimientos especializados.	C	C	C	C	C	C	Pr	Pr	C	C	C	Pr	Pr	Pr	Pr
		Almacen de música y de manualidades		4769	Comercio al por menor de otros artículos culturales y de entretenimiento n.c.p. en establecimientos especializados.	C	C	Pr	C	C	C	Pr	Pr	C	C	C	Pr	Pr	C	Pr
			477		**Comercio al por menor de otros productos en establecimientos especializados.**															
		Almacén de ropa		4771	Comercio al por menor de prendas de vestir y sus accesorios (incluye artículos de piel) en establecimientos especializados.	Pr	C	C	Pr	C	C	Pr	Pr	C	C	C	C	Pr	Pr	Pr
		Almacén de calzado		4772	Comercio al por menor de todo tipo de calzado y artículos de cuero y sucedáneos del cuero en establecimientos especializados.	Pr	C	C	Pr	C	C	Pr	Pr	C	C	C	C	Pr	Pr	Pr

CATEGORIAS DE USO DEL SUELO			CATEGORIIAS DE ACTIVIDADES ESTABLECIMIENTOS Y EMPRESAS			SUELO URBANO												SUELO DE EXPANSION		
						EJES URBANOS		CENTRALIDAD SUBREGIONAL CS1 CENTRO EXTENDIDO				CENTRALIDADES SUBREGIONAL		CENTRALIDADES MUNICIPALES	CENTRALIDADES LOCALES	AREAS RESIDENCIALES MIXTAS POR FUERA DE LA CENTRALIDAD	AREA RESIDENCIAL EN CONJUNTOS CERRADOS O BARRIOS	ÀREA COMERCIAL JAMONDINO PLATAFORMA LOGISTICA	AREAS RESIDENCIALES MIXTAS POR FUERA DE LA CENTRALIDAD	ZONA INDUSTRIAL
						EJE URBANO AVENIDA PANAMERICANA	EJE URBANO ARANDA	Subárea CS1-SA2	Subárea CS1-SA3	Subárea CS1-SA1 - NO PEMP 1	Subárea CS1-SA1 - NO PEMP 2	CS-3	CS-2	CM	CL		CC-8	CS-3		
USO DE SUELO	GRUPO DE USO	USO DETALLADO DEL LOCAL	DIVISION Y GRU'PO	CLASE	ACTIVIDAD:Clasificación de Actividades Económicas – CIIU revisión 4 adaptada para Colombia.	EJE URBANO AVENIDA PANAMERICANA	EJE URBANO ARANDA	SUB ÁREA RESIDENCIAL COMERCIAL INDUSTRIAL - 2	SUB ÁREA RESIDENCIAL , COMERCIAL Y SERVICIOS - 3	SUB ÁREA RESIDENCIAL COMERCIAL Y DE SERVICIOS - NO PEMP CENTRO HISTORICO 1	SUB ÁREA RESIDENCIAL COMERCIAL Y DE SERVICIOS - NO PEMP CENTRO HISTORICO 2	CENTRALIDAD SUB REGIONAL POTRERILLO PLATAFORMA LOGISTICA (Urbano)	CENTRALIDAD SUB REGIONAL TOROBAJO PANDIACO	CENTRALIDADES URBANAS	RESIDENCIAL Y SERVICIOS CON BAJA MEZCLA DE USOS		RESIDENCIAL	CENTRALIDAD SUB REGIONAL POTRERILLO PLATAFORMA LOGISTICA (Expansión)	ÀREA RESIDENCIAL ARANDA Y SERVICOS CON MEZCLA DE USOS BAJA	ÀREA INDUSTRIAL ARANDA
	COMERCIO AL POR MAYOR	Droguería		4773	Comercio al por menor de productos farmacéuticos y medicinales, cosméticos y artículos de tocador en establecimientos especializados.	C	C	Pc	C	C	C	Pc	C	C	C	C	Pc	Pc	Pc	Pc
		Almacén: Joyerías, hobies, sex shop, floristería, ópticas, galerías de arte		4774	Comercio al por menor de otros productos nuevos en establecimientos especializados.	C	C	Pc	C	C	C	Pc	C	C	C	C	Pc	Pc	Pc	Pc
		almacenes artículos segunda mano, conmpraventa, retroventas, casa de subasta		4775	Comercio al por menor de artículos de segunda mano.	C	Pc	Pc	C	C	C	Pc	Pc	Pc	Pc	Pc	Pc	Pc	Pc	Pc
			478		**Comercio al por menor en puestos de venta móviles**															
		N.A.		4781	Comercio al por menor de alimentos, bebidas y tabaco, en puestos de venta móviles	N.A	N.A	N.A	N.A	N.A	N.A	N.A	N.A	N.A	N.A	N.A	N.A	N.A	N.A	N.A
		N.A.		4782	Comercio al por menor de productos textiles, prendas de vestir y calzado, en puestos de venta móviles	N.A	N.A	N.A	N.A	N.A	N.A	N.A	N.A	N.A	N.A	N.A	N.A	N.A	N.A	N.A
		N.A.		4789	Comercio al por menor de otros productos en puestos de venta móviles	N.A	N.A	N.A	N.A	N.A	N.A	N.A	N.A	N.A	N.A	N.A	N.A	N.A	N.A	N.A
			479		**Comercio al por menor no realizado en establecimientos, puestos de venta o mercados**															
		N.A.		4791	Comercio al por menor realizado a través de internet	N.A	N.A	N.A	N.A	N.A	N.A	N.A	N.A	N.A	N.A	N.A	N.A	N.A	N.A	N.A
		N.A.		4792	Comercio al por menor realizado a través de casas de venta o por correo	N.A	N.A	N.A	N.A	N.A	N.A	N.A	N.A	N.A	N.A	N.A	N.A	N.A	N.A	N.A
		N.A.		4799	Otros tipos de comercio al por menor no realizado en establecimientos, puestos de venta o mercados	N.A	N.A	N.A	N.A	N.A	N.A	N.A	N.A	N.A	N.A	N.A	N.A	N.A	N.A	N.A

CATEGORIAS DE USO DEL SUELO			CATEGORIIAS DE ACTIVIDADES ESTABLECIMIENTOS Y EMPRESAS			SUELO URBANO												SUELO DE EXPANSION		
						EJES URBANOS		CENTRALIDAD SUBREGIONAL CS1 CENTRO EXTENDIDO				CENTRALIDADES SUBREGIONAL		CENTRALIDADES MUNICIPALES	CENTRALIDADES LOCALES	AREAS RESIDENCIALES MIXTAS POR FUERA DE LA CENTRALIDAD	AREA RESIDENCIAL EN CONJUNTOS CERRADOS O BARRIOS	ÀREA COMERCIAL JAMONDINO PLATAFORMA LOGISTICA	AREAS RESIDENCIALES MIXTAS POR FUERA DE LA CENTRALIDAD	ZONA INDUSTRIAL
						EJE URBANO AVENIDA PANAMERICANA	EJE URBANO ARANDA	Subárea CS1-SA2	Subárea CS1-SA3	Subárea CS1-SA1 - NO PEMP 1	Subárea CS1-SA1 - NO PEMP 2	CS-3	CS-2	CM	CL		CC-B	CS-3		
USO DE SUELO	GRUPO DE USO	USO DETALLADO DEL LOCAL	DIVISION Y GRU'PO	CLASE	ACTIVIDAD:Clasificación de Actividades Económicas – CIIU revisión 4 adaptada para Colombia.	EJE URBANO AVENIDA PANAMERICANA	EJE URBANO ARANDA	SUB ÁREA RESIDENCIAL COMERCIAL INDUSTRIAL - 2	SUB ÁREA RESIDENCIAL , COMERCIAL Y SERVICIOS - 3	SUB ÁREA RESIDENCIAL COMERCIAL Y DE SERVICIOS - NO PEMP CENTRO HISTORICO 1	SUB ÁREA RESIDENCIAL COMERCIAL Y DE SERVICIOS - NO PEMP CENTRO HISTORICO 2	CENTRALIDAD SUB REGIONAL POTRERILLO PLATAFORMA LOGISTICA (Urbano)	CENTRALIDAD SUB REGIONAL TOROBAJO PANDIACO	CENTRALIDADES URBANAS	RESIDENCIAL Y SERVICIOS CON BAJA MEZCLA DE USOS		RESIDENCIAL	CENTRALIDAD SUB REGIONAL POTRERILLO PLATAFORMA LOGISTICA (Expansión)	ÀREA RESIDENCIAL ARANDA Y SERVICOS CON MEZCLA DE USOS BAJA	ÀREA INDUSTRIAL ARANDA
			SECCION H		TRANSPORTE Y ALMACENAMIENTO															
			DIVISION 49		Tansporte terrestre ;transporte por tuberias															
			491		**Transporte férreo**															
		N.A.		4911	Transporte férreo de pasajeros	N.A	N.A	N.A	N.A	N.A	N.A	N.A	N.A	N.A	N.A	N.A	N.A	N.A	N.A	N.A
		N.A.		4912	Transporte férreo de carga	N.A	N.A	N.A	N.A	N.A	N.A	N.A	N.A	N.A	N.A	N.A	N.A	N.A	N.A	N.A
			492		**Transporte terrestre público automotor**															
		N.A.		4921	Transporte de pasajeros	N.A	N.A	N.A	N.A	N.A	N.A	N.A	N.A	N.A	N.A	N.A	N.A	N.A	N.A	N.A
		N.A.		4922	Transporte mixto	N.A	N.A	N.A	N.A	N.A	N.A	N.A	N.A	N.A	N.A	N.A	N.A	N.A	N.A	N.A
		N.A.		4923	Transporte de carga por carretera	N.A	N.A	N.A	N.A	N.A	N.A	N.A	N.A	N.A	N.A	N.A	N.A	N.A	N.A	N.A
			493	4930	**Transporte por tuberías**	N.A	N.A	N.A	N.A	N.A	N.A	N.A	N.A	N.A	N.A	N.A	N.A	N.A	N.A	N.A
			DIVISION 50		Transporte acuático															
			501		**Transporte marítimo y de cabotaje**															
		N.A.		5011	Transporte de pasajeros marítimo y de cabotaje	N.A	N.A	N.A	N.A	N.A	N.A	N.A	N.A	N.A	N.A	N.A	N.A	N.A	N.A	N.A
		N.A.		5012	Transporte de carga marítimo y de cabotaje	N.A	N.A	N.A	N.A	N.A	N.A	N.A	N.A	N.A	N.A	N.A	N.A	N.A	N.A	N.A
			502		**Transporte fluvial**															
		N.A.		5021	Transporte fluvial de pasajeros	N.A	N.A	N.A	N.A	N.A	N.A	N.A	N.A	N.A	N.A	N.A	N.A	N.A	N.A	N.A
		N.A.		5022	Transporte fluvial de carga	N.A	N.A	N.A	N.A	N.A	N.A	N.A	N.A	N.A	N.A	N.A	N.A	N.A	N.A	N.A
			División 51		Transporte aéreo															
			511		**Transporte aéreo de pasajeros**															
		N.A.		5111	Transporte aéreo nacional de pasajeros	N.A	N.A	N.A	N.A	N.A	N.A	N.A	N.A	N.A	N.A	N.A	N.A	N.A	N.A	N.A
		N.A.		5112	Transporte aéreo internacional de pasajeros	N.A	N.A	N.A	N.A	N.A	N.A	N.A	N.A	N.A	N.A	N.A	N.A	N.A	N.A	N.A
			512		**Transporte aéreo de carga**															
		N.A.		5121	Transporte aéreo nacional de carga	N.A	N.A	N.A	N.A	N.A	N.A	N.A	N.A	N.A	N.A	N.A	N.A	N.A	N.A	N.A
		N.A.		5122	Transporte aéreo internacional de carga	N.A	N.A	N.A	N.A	N.A	N.A	N.A	N.A	N.A	N.A	N.A	N.A	N.A	N.A	N.A

TRANSPORTE

CATEGORIAS DE USO DEL SUELO			CATEGORIIAS DE ACTIVIDADES ESTABLECIMIENTOS Y EMPRESAS			SUELO URBANO												SUELO DE EXPANSION		
						EJES URBANOS		CENTRALIDAD SUBREGIONAL CS1 CENTRO EXTENDIDO				CENTRALIDADES SUBREGIONAL		CENTRALIDADES MUNICIPALES	CENTRALIDADES LOCALES	AREAS RESIDENCIALES MIXTAS POR FUERA DE LA CENTRALIDAD	AREA RESIDENCIAL EN CONJUNTOS CERRADOS O BARRIOS	ÀREA COMERCIAL JAMONDINO PLATAFORMA LOGISTICA	AREAS RESIDENCIALES MIXTAS POR FUERA DE LA CENTRALIDAD	ZONA INDUSTRIAL
						EJE URBANO AVENIDA PANAMERICANA	EJE URBANO ARANDA	Subárea CS1-SA2	Subárea CS1-SA3	Subárea CS1-SA1 - NO PEMP 1	Subárea CS1-SA1 - NO PEMP 2	CS-3	CS-2	CM	CL		CC-B	CS-3		
USO DE SUELO	GRUPO DE USO	USO DETALLADO DEL LOCAL	DIVISION Y GRU´PO	CLASE	ACTIVIDAD:Clasificación de Actividades Económicas – CIIU revisión 4 adaptada para Colombia.	EJE URBANO AVENIDA PANAMERICANA	EJE URBANO ARANDA	SUB ÁREA RESIDENCIAL COMERCIAL INDUSTRIAL - 2	SUB ÁREA RESIDENCIAL , COMERCIAL Y SERVICIOS - 3	SUB ÁREA RESIDENCIAL COMERCIAL Y DE SERVICIOS - NO PEMP CENTRO HISTORICO 1	SUB ÁREA RESIDENCIAL COMERCIAL Y DE SERVICIOS - NO PEMP CENTRO HISTORICO 2	CENTRALIDAD SUB REGIONAL POTRERILLO PLATAFORMA LOGISTICA (Urbano)	CENTRALIDAD SUB REGIONAL TORÓBAJO PANDIACO	CENTRALIDADES URBANAS	RESIDENCIAL Y SERVICIOS CON BAJA MEZCLA DE USOS		RESIDENCIAL	CENTRALIDAD SUB REGIONAL POTRERILLO PLATAFORMA LOGISTICA (Expansión)	ÀREA RESIDENCIAL ARANDA Y SERVICOS CON MEZCLA DE USOS BAJA	ÀREA INDUSTRIAL ARANDA
	TRANSPORTE		División 52		Almacenamiento y actividades complementarias al transporte															
		Depósito	521	5210	Almacenamiento y depósito	Pr	Pr	Pr	Pr	Pr	Pr	C	Pr	Pr	Pr	Pr	Pr	P	Pr	P
			522		**Actividades de las estaciones, vías y servicios complementarios para el transporte**															
		Parqueaderos (unicamente en edificios destinado a este uso)		5221	Actividades de estaciones, vías y servicios complementarios para el transporte terrestre	N.A	N.A	N.A	N.A	N.A	N.A	N.A	N.A	N.A	N.A	N.A	N.A	N.A	N.A	N.A
		N.A.		5222	Actividades de puertos y servicios complementarios para el transporte acuático	N.A	N.A	N.A	N.A	N.A	N.A	N.A	N.A	N.A	N.A	N.A	N.A	N.A	N.A	N.A
		N.A.		5223	Actividades de aeropuertos, servicios de navegación aérea y demás actividades conexas al transporte aereo.	N.A	N.A	N.A	N.A	N.A	N.A	N.A	N.A	N.A	N.A	N.A	N.A	N.A	N.A	N.A
		Terminal de carga		5224	Manipulación de carga	N.A	N.A	N.A	N.A	N.A	N.A	N.A	N.A	N.A	N.A	N.A	N.A	N.A	N.A	N.A
		empresas de logistica y acomodo de mercancia.		5229	Otras actividades complementarias al transporte	C	C	C	Pr	Pr	Pr	Pr	Pr	Pr	Pr	Pr	Pr	Pr	Pr	P
	CORREO		Division 53		Correo y servicios de mensajería															
		Oficinas de correo nacional	531	5310	Actividades postales nacionales	C	C	C	C	C	C	C	C	C	C	C	C	C	C	C
		Empresas de envios	532	5320	Actividades de mensajería	C	C	C	C	C	C	C	C	C	C	C	C	C	C	C
	COMERCIO - HOTELES		SECCION I		ALOJAMIENTO Y SERVICIOS DE COMIDA															
			División 55.		Alojamiento.															
			551		**Actividades de alojamiento de estancias cortas.**															
		Hotel		5511	Alojamiento en hoteles.	P	C	C	P	C	C	C	C	C	C	C	Pr	C	Pr	C
		Apartahotel		5512	Alojamiento en apartahoteles.	P	C	C	P	C	C	C	C	C	C	C	Pr	C	Pr	C
		Centro vacacional		5513	Alojamiento en centros vacacionales	N.A.	N.A.	N.A.	N.A.	N.A.	N.A.	N.A.	N.A.	N.A.	N.A.	N.A.	N.A.	N.A.	N.A.	N.A.
		Posada, fincas y ecohabitaciones turisticas		5514	Alojamiento rural, posadas turisticas ecohabs, fincas turisticas	N.A.	N.A.	N.A.	N.A.	N.A.	N.A.	N.A.	N.A.	N.A.	N.A.	N.A.	N.A.	N.A.	N.A.	N.A.

CATEGORIAS DE USO DEL SUELO			CATEGORIIAS DE ACTIVIDADES ESTABLECIMIENTOS Y EMPRESAS			SUELO URBANO												SUELO DE EXPANSION		
						EJES URBANOS		CENTRALIDAD SUBREGIONAL CS1 CENTRO EXTENDIDO				CENTRALIDADES SUBREGIONAL		CENTRALIDADES MUNICIPALES	CENTRALIDADES LOCALES	AREAS RESIDENCIALES MIXTAS POR FUERA DE LA CENTRALIDAD	AREA RESIDENCIAL EN CONJUNTOS CERRADOS O BARRIOS	ÀREA COMERCIAL JAMONDINO PLATAFORMA LOGISTICA	AREAS RESIDENCIALES MIXTAS POR FUERA DE LA CENTRALIDAD	ZONA INDUSTRIAL
						EJE URBANO AVENIDA PANAMERICANA	EJE URBANO ARANDA	Subárea CS1-SA2	Subárea CS1-SA3	Subárea CS1-SA1 - NO PEMP 1	Subárea CS1-SA1 - NO PEMP 2	CS-3	CS-2	CM	CL		CC-8	CS-3		
USO DE SUELO	GRUPO DE USO	USO DETALLADO DEL LOCAL	DIVISION Y GRU´PO	CLASE	ACTIVIDAD:Clasificación de Actividades Económicas – CIIU revisión 4 adaptada para Colombia.	EJE URBANO AVENIDA PANAMERICANA	EJE URBANO ARANDA	SUB ÁREA RESIDENCIAL COMERCIAL INDUSTRIAL - 2	SUB ÁREA RESIDENCIAL , COMERCIAL Y SERVICIOS - 3	SUB ÁREA RESIDENCIAL COMERCIAL Y DE SERVICIOS - NO PEMP CENTRO HISTORICO 1	SUB ÁREA RESIDENCIAL COMERCIAL Y DE SERVICIOS - NO PEMP CENTRO HISTORICO 2	CENTRALIDAD SUB REGIONAL POTRERILLO PLATAFORMA LOGISTICA (Urbano)	CENTRALIDAD SUB REGIONAL TOROBAJO PANDIACO	CENTRALIDADES URBANAS	RESIDENCIAL Y SERVICIOS CON BAJA MEZCLA DE USOS		RESIDENCIAL	CENTRALIDAD SUB REGIONAL POTRERILLO PLATAFORMA LOGISTICA (Expansión)	ÀREA RESIDENCIAL ARANDA Y SERVICOS CON MEZCLA DE USOS BAJA	ÀREA INDUSTRIAL ARANDA
	COMERCIO - HOTELES	Hostal		5519	Otros tipos de alojamientos para visitantes	P	C	C	P	C	C	C	C	C	C	C	C	C	C	C
		Camping	552	5520	Actividades de zonas de camping y parques para vehículos recreacionales	N.A.	N.A.	N.A.	N.A.	N.A.	N.A.	N.A.	N.A.	N.A.	N.A.	N.A.	N.A.	N.A.	N.A.	N.A.
		Motel	553	5530	Servicio por horas	Pr	Pr	Pr	Pr	Pr	Pr	Pr	Pr	Pr	Pr	Pr	Pr	C	Pr	Pr
		Residencia estudiantil	559	5590	Otros tipos de alojamiento n.c.p.residencias estudiantiles dormitorios escolares campamentos de trabajadores	Pr	Pr	Pr	C	C	C	C	C	C	C	C	C	C	C	Pr
	COMIDAS Y BEBIDAS		División 56.		Actividades de servicios de comidas y bebidas.															
			561		Actividades de restaurantes, cafeterías y servicio móvil de comidas.															
		Resturante		5611	Expendio a la mesa de comidas	C	C	C	C	C	C	C	C	C	C	C	Pr	C	C	C
		Restaurante Autoservicio		5612	Expendio por autoservicio de comidas preparadas.	C	C	C	C	C	C	C	C	C	C	C	Pr	C	C	C
		Cafetería		5613	Expendio de comidas preparadas en cafeterías.	C	C	C	C	C	C	C	C	C	C	C	Pr	C	C	C
		Fritanguería, fritanguerias, heladerias cofee shop. Helados y bebidas naturales.		5619	Otros tipos de expendio de comidas preparadas n.c.p. casetas, kioskos fritanguerias, heladerias cofee shop. Helados y bebidas naturales	solo heladerias compatible	solo heladerias compatible	solo heladerias compatible	solo heladerias compatible	solo heladerias compatible	solo heladerias compatible	solo heladerias compatible	solo heladerias compatible	solo heladerias compatible	solo heladerias compatible	solo heladerias compatible	Pr	C	solo heladerias compatible	C
			562		Actividades de catering para eventos y otros servicios de comidas															
		salones de eventos		5621	Catering para eventos	C	C	C	C	C	C	C	C	C	C	C	Pr	C	C	C
				5629	Actividades de otros servicios de comidas	C	C	C	C	C	C	C	C	C	C	C	Pr	C	C	C
		bar	563	5630	Expendio de bebidas alcohólicas para el consumo dentro del establecimiento.	C	C	C	C	C	C	C	C	C	Pr	C	Pr	C	Pr	C

CATEGORIAS DE USO DEL SUELO			CATEGORIIAS DE ACTIVIDADES ESTABLECIMIENTOS Y EMPRESAS			SUELO URBANO												SUELO DE EXPANSION		
						EJES URBANOS		CENTRALIDAD SUBREGIONAL CS1 CENTRO EXTENDIDO				CENTRALIDADES SUBREGIONAL		CENTRALIDADES MUNICIPALES	CENTRALIDADES LOCALES	AREAS RESIDENCIALES MIXTAS POR FUERA DE LA CENTRALIDAD	AREA RESIDENCIAL EN CONJUNTOS CERRADOS O BARRIOS	ÀREA COMERCIAL JAMONDINO PLATAFORMA LOGISTICA	AREAS RESIDENCIALES MIXTAS POR FUERA DE LA CENTRALIDAD	ZONA INDUSTRIAL
						EJE URBANO AVENIDA PANAMERICANA	EJE URBANO ARANDA	Subárea CS1-SA2	Subárea CS1-SA3	Subárea CS1-SA1 - NO PEMP 1	Subárea CS1-SA1 - NO PEMP 2	CS-3	CS-2	CM	CL		CC-B	CS-3		
USO DE SUELO	GRUPO DE USO	USO DETALLADO DEL LOCAL	DIVISION Y GRU´PO	CLASE	ACTIVIDAD:Clasificación de Actividades Económicas – CIIU revisión 4 adaptada para Colombia.	EJE URBANO AVENIDA PANAMERICANA	EJE URBANO ARANDA	SUB ÁREA RESIDENCIAL COMERCIAL INDUSTRIAL - 2	SUB ÁREA RESIDENCIAL , COMERCIAL Y SERVICIOS - 3	SUB ÁREA RESIDENCIAL COMERCIAL Y DE SERVICIOS - NO PEMP CENTRO HISTORICO 1	SUB ÁREA RESIDENCIAL COMERCIAL Y DE SERVICIOS - NO PEMP CENTRO HISTORICO 2	CENTRALIDAD SUB REGIONAL POTRERILLO PLATAFORMA LOGISTICA (Urbano)	CENTRALIDAD SUB REGIONAL TOROBAJO PANDIACO	CENTRALIDADES URBANAS	RESIDENCIAL Y SERVICIOS CON BAJA MEZCLA DE USOS		RESIDENCIAL	CENTRALIDAD SUB REGIONAL POTRERILLO PLATAFORMA LOGISTICA (Expansión)	ÀREA RESIDENCIAL ARANDA Y SERVICOS CON MEZCLA DE USOS BAJA	ÀREA INDUSTRIAL ARANDA
			SECCION J		INFORMACION Y COMUNICACIONES															
			División 58		Actividades de Edición de libros, publicaciones periódicas y otras actividades de edición															
			581		Edicion de libros, publicaciones periodicas y otras actividades de edicion															
	EDICION Y PUBLICACION	oficinas		5811	Edición de libros	C	C	C	C	C	C	C	C	C	C	C	C	C	C	C
				5812	Edición de directorios y listas de correo	C	C	C	C	C	C	C	C	C	C	C	Pr	C	C	C
				5813	Edición de periódicos, revistas y otras publicaciones periódicas	C	C	C	C	C	C	C	C	C	C	C	Pr	C	C	C
				5819	Otros trabajos de edición	C	C	C	C	C	C	C	C	C	C	C	Pr	C	C	C
			582	5820	Edición de programas de informática (*software*)	C	C	C	C	C	C	C	C	C	C	C	Pr	C	C	C
	ACTIVIDADES CINEMATOGRAFICAS		División 59		Actividades cinematográficas, de video y producción de programas de televisión, grabación de sonido y edición de música															
			591		Actividades de producción de películas cinematográficas, video y producción de programas, anuncios y comerciales de televisión															
		Estudios de cine y television		5911	Actividades de producción de películas cinematográficas, videos, programas, anuncios y comerciales de televisión	C	C	C	C	C	C	C	C	C	C	C	Pr	C	Pr	C
				5912	Actividades de posproducción de películas cinematográficas, videos, programas, anuncios y comerciales de televisión	C	C	C	C	C	C	C	C	C	C	C	Pr	C	Pr	C

CATEGORIAS DE USO DEL SUELO			CATEGORIIAS DE ACTIVIDADES ESTABLECIMIENTOS Y EMPRESAS			SUELO URBANO												SUELO DE EXPANSION		
						EJES URBANOS		CENTRALIDAD SUBREGIONAL CS1 CENTRO EXTENDIDO				CENTRALIDADES SUBREGIONAL		CENTRALIDADES MUNICIPALES	CENTRALIDADES LOCALES	AREAS RESIDENCIALES MIXTAS POR FUERA DE LA CENTRALIDAD	AREA RESIDENCIAL EN CONJUNTOS CERRADOS O BARRIOS	ÀREA COMERCIAL JAMONDINO PLATAFORMA LOGISTICA	AREAS RESIDENCIALES MIXTAS POR FUERA DE LA CENTRALIDAD	ZONA INDUSTRIAL
						EJE URBANO AVENIDA PANAMERICANA	EJE URBANO ARANDA	Subárea CS1-SA2	Subárea CS1-SA3	Subárea CS1-SA1 - NO PEMP 1	Subárea CS1-SA1 - NO PEMP 2	CS-3	CS-2	CM	CL		CC-8	CS-3		
USO DE SUELO	GRUPO DE USO	USO DETALLADO DEL LOCAL	DIVISION Y GRU'PO	CLASE	ACTIVIDAD:Clasificación de Actividades Económicas – CIIU revisión 4 adaptada para Colombia.	EJE URBANO AVENIDA PANAMERICANA	EJE URBANO ARANDA	SUB ÁREA RESIDENCIAL COMERCIAL INDUSTRIAL - 2	SUB ÁREA RESIDENCIAL , COMERCIAL Y SERVICIOS - 3	SUB ÁREA RESIDENCIAL COMERCIAL Y DE SERVICIOS - NO PEMP CENTRO HISTORICO 1	SUB ÁREA RESIDENCIAL COMERCIAL Y DE SERVICIOS - NO PEMP CENTRO HISTORICO 2	CENTRALIDAD SUB REGIONAL POTRERILLO PLATAFORMA LOGISTICA (Urbano)	CENTRALIDAD SUB REGIONAL TOROBAJO PANDIACO	CENTRALIDADES URBANAS	RESIDENCIAL Y SERVICIOS CON BAJA MEZCLA DE USOS		RESIDENCIAL	CENTRALIDAD SUB REGIONAL POTRERILLO PLATAFORMA LOGISTICA (Expansión)	ÀREA RESIDENCIAL ARANDA Y SERVICOS CON MEZCLA DE USOS BAJA	ÀREA INDUSTRIAL ARANDA
	ACTIVIDADES CINEMATOGRAFICAS	Tienda de peliculas y videos		5913	Actividades de distribución de películas cinematográficas, videos, programas, anuncios y comerciales de televisión	C	C	C	C	C	C	C	C	C	C	C	pr	C	pr	C
		Cines y teatros		5914	Actividades de exhibición de películas cinematográficas y videos	C	C	C	C	C	C	C	C	C	C	C	pr	C	pr	C
		Estudio musical	592	5920	Actividades de grabación de sonido y edición de música	C	C	C	C	C	C	C	C	C	C	C	pr	C	pr	C
	COMUNICACIONES Y TELECOMUNICACIONES		División 60.		Actividades de programación, transmisión y/o difusión. (La actividad debera contempar la normatividad especifica para la instalación de antenas de comunicaciones)															
		Emisoras	601	6010	Actividades de programación y transmisión en el servicio de radiodifusión sonora.	C	C	C	C	C	C	C	C	C	C	C	pr	C	pr	C
		programadoras TV	602	6020	Actividades de programación y transmisión de televisión.	C	C	C	C	C	C	C	C	C	C	C	pr	C	pr	C
		Torres de comunicacion			Mantenimiento e instacion de infraestructura	C	C	C	pr	pr	pr	C	C	C	pr	pr	pr	C	C	C
			División 61		Telecomunicaciones (La actividad debera contempar la normatividad especifica para la instalación de antenas de comunicaciones)															

CATEGORIAS DE USO DEL SUELO			CATEGORIIAS DE ACTIVIDADES ESTABLECIMIENTOS Y EMPRESAS			SUELO URBANO												SUELO DE EXPANSION		
						EJES URBANOS		CENTRALIDAD SUBREGIONAL CS1 CENTRO EXTENDIDO				CENTRALIDADES SUBREGIONAL		CENTRALIDADES MUNICIPALES	CENTRALIDADES LOCALES	AREAS RESIDENCIALES MIXTAS POR FUERA DE LA CENTRALIDAD	AREA RESIDENCIAL EN CONJUNTOS CERRADOS O BARRIOS	ÀREA COMERCIAL JAMONDINO PLATAFORMA LOGISTICA	AREAS RESIDENCIALES MIXTAS POR FUERA DE LA CENTRALIDAD	ZONA INDUSTRIAL
						EJE URBANO AVENIDA PANAMERICANA	EJE URBANO ARANDA	Subárea CS1-SA2	Subárea CS1-SA3	Subárea CS1-SA1 - NO PEMP 1	Subárea CS1-SA1 - NO PEMP 2	CS-3	CS-2	CM	CL		CC-B	CS-3		
USO DE SUELO	GRUPO DE USO	USO DETALLADO DEL LOCAL	DIVISION Y GRU´PO	CLASE	ACTIVIDAD:Clasificación de Actividades Económicas – CIIU revisión 4 adaptada para Colombia.	EJE URBANO AVENIDA PANAMERICANA	EJE URBANO ARANDA	SUB ÁREA RESIDENCIAL COMERCIAL INDUSTRIAL - 2	SUB ÁREA RESIDENCIAL , COMERCIAL Y SERVICIOS - 3	SUB ÁREA RESIDENCIAL COMERCIAL Y DE SERVICIOS - NO PEMP CENTRO HISTORICO 1	SUB ÁREA RESIDENCIAL COMERCIAL Y DE SERVICIOS - NO PEMP CENTRO HISTORICO 2	CENTRALIDAD SUB REGIONAL POTRERILLO PLATAFORMA LOGISTICA (Urbano)	CENTRALIDAD SUB REGIONAL TOROBAJO PANDIACO	CENTRALIDADES URBANAS	RESIDENCIAL Y SERVICIOS CON BAJA MEZCLA DE USOS		RESIDENCIAL	CENTRALIDAD SUB REGIONAL POTRERILLO PLATAFORMA LOGISTICA (Expansión)	ÀREA RESIDENCIAL ARANDA Y SERVICOS CON MEZCLA DE USOS BAJA	ÀREA INDUSTRIAL ARANDA
	COMUNICACIONES Y TELECOMUNICACIONES	ESTRUCTURAS DE SOPORTE DE EQUIPOS DE TELECOMUNICACIONES - SISTEMA DE SERVICIOS	611	6110	Actividades de telecomunicaciones alámbricas	C	C	C	C	C	C	C	C	C	Pr	Pr	Pr	C	Pr	C
			612	6120	Actividades de telecomunicaciones inalámbricas	C	C	C	C	C	C	C	C	C	Pr	Pr	Pr	C	Pr	C
			613	6130	Actividades de telecomunicación satelital	C	C	C	C	C	C	C	C	C	Pr	Pr	Pr	C	Pr	C
		Srvicios de Internet	619	6190	Otras actividades de telecomunicaciones	C	C	C	C	C	C	C	C	C	Pr	Pr	Pr	C	Pr	C
			División 62		Desarrollo de sistemas informáticos (planificación, análisis, diseño, programación, pruebas), consultoría informática y actividades relacionadas															
		Oficinas	620	6201	Actividades de desarrollo de sistemas informáticos (planificación, análisis, diseño, programa-ción, pruebas)	C	C	C	C	C	C	C	C	C	C	C	Pr	C	Pr	C
				6202	Actividades de consultoría informática y actividades de administración de instalaciones informáticas	C	C	C	C	C	C	C	C	C	C	C	Pr	C	Pr	C
				6209	Otras actividades de tecnologías de información y actividades de servicios informáticos	C	C	C	C	C	C	C	C	C	C	C	Pr	C	Pr	C
	INFORMATICA		División 63.		Actividades de servicios de información.															
			631		**Procesamiento de datos, alojamiento (hosting) y actividades relacionadas; portales web.**															
		Oficinas		6311	Procesamiento de datos, alojamiento (hosting) y actividades relacionadas.	N.A.	N.A.	N.A.	N.A.	C	C	N.A.	N.A.	N.A.	N.A.	N.A.	N.A.	N.A.	Pr	N.A.
				6312	Portales web	N.A.	N.A.	N.A.	N.A.	C	C	N.A.	N.A.	N.A.	N.A.	N.A.	N.A.	N.A.	Pr	N.A.
			639		**Otras actividades de servicio de información.**															
				6391	Actividades de agencias de noticias.	N.A.	N.A.	N.A.	N.A.	C	C	N.A.	N.A.	N.A.	N.A.	N.A.	N.A.	N.A.	Pr	N.A.

CATEGORIAS DE USO DEL SUELO			CATEGORIIAS DE ACTIVIDADES ESTABLECIMIENTOS Y EMPRESAS			SUELO URBANO												SUELO DE EXPANSION		
						EJES URBANOS		CENTRALIDAD SUBREGIONAL CS1 CENTRO EXTENDIDO				CENTRALIDADES SUBREGIONAL		CENTRALIDADES MUNICIPALES	CENTRALIDADES LOCALES	AREAS RESIDENCIALES MIXTAS POR FUERA DE LA CENTRALIDAD	AREA RESIDENCIAL EN CONJUNTOS CERRADOS O BARRIOS	ÀREA COMERCIAL JAMONDINO PLATAFORMA LOGISTICA	AREAS RESIDENCIALES MIXTAS POR FUERA DE LA CENTRALIDAD	ZONA INDUSTRIAL
						EJE URBANO AVENIDA PANAMERICANA	EJE URBANO ARANDA	Subárea CS1-SA2	Subárea CS1-SA3	Subárea CS1-SA1 - NO PEMP 1	Subárea CS1-SA1 - NO PEMP 2	CS-3	CS-2	CM	CL		CC-B	CS-3		
USO DE SUELO	GRUPO DE USO	USO DETALLADO DEL LOCAL	DIVISION Y GRU'PO	CLASE	ACTIVIDAD:Clasificación de Actividades Económicas – CIIU revisión 4 adaptada para Colombia.	EJE URBANO AVENIDA PANAMERICANA	EJE URBANO ARANDA	SUB ÁREA RESIDENCIAL COMERCIAL INDUSTRIAL - 2	SUB ÁREA RESIDENCIAL , COMERCIAL Y SERVICIOS - 3	SUB ÁREA RESIDENCIAL COMERCIAL Y DE SERVICIOS - NO PEMP CENTRO HISTORICO 1	SUB ÁREA RESIDENCIAL COMERCIAL Y DE SERVICIOS - NO PEMP CENTRO HISTORICO 2	CENTRALIDAD SUB REGIONAL POTRERILLO PLATAFORMA LOGISTICA (Urbano)	CENTRALIDAD SUB REGIONAL TOROBAJO PANDIACO	CENTRALIDADES URBANAS	RESIDENCIAL Y SERVICIOS CON BAJA MEZCLA DE USOS		RESIDENCIAL	CENTRALIDAD SUB REGIONAL POTRERILLO PLATAFORMA LOGISTICA (Expansión)	ÀREA RESIDENCIAL ARANDA Y SERVICOS CON MEZCLA DE USOS BAJA	ÀREA INDUSTRIAL ARANDA
		Oficinas		6399	Otras actividades de servicio de información n.c.p.	N.A.	N.A.	N.A.	N.A.	C	C	N.A.	N.A.	N.A.	N.A.	N.A.	N.A.	N.A.	Pr	N.A.
			SECCION K		ACTIVIDADES FINANCIERAS Y DE SEGUROS															
			División 64.		Actividades de servicios financieros, excepto las de seguros y de pensiones.															
			641		Intermediación monetaria.															
		bancos		6411	Banco Central.	C	C	C	C	C	C	C	C	C	C	C	Pr	C	Pr	C
				6412	Bancos comerciales.	C	C	C	C	C	C	C	C	C	C	C	Pr	C	Pr	C
			642		Otros tipos de intermediación monetaria.															
	FINANCIEROS	bancos		6421	Actividades de las corporaciones financieras.	C	C	C	C	C	C	C	C	C	C	C	Pr	Pr	Pr	Pr
				6422	Actividades de las compañías de financiamiento.	C	C	C	C	C	C	C	C	C	C	C	Pr	Pr	Pr	Pr
				6423	Banca de segundo piso	C	C	C	C	C	C	C	C	C	C	C	Pr	Pr	Pr	Pr
				6424	Actividades de las cooperativas financieras.	C	C	C	C	C	C	C	C	C	C	C	Pr	Pr	Pr	Pr
			643		Fideicomisos, fondos (incluye fondos de cesantías) y entidades financieras similares.															
		oficinas		6431	Fideicomisos, fondos y entidades financieras similares.	C	C	C	P	C	C	C	C	C	C	C	Pr	Pr	Pr	Pr
				6432	Fondos de cesantías.	C	C	C	P	C	C	C	C	C	C	C	Pr	Pr	Pr	Pr
			649		Otras actividades de servicio financiero, excepto las de seguros y pensiones.															
				6491	Leasing financiero (arrendamiento financiero).	N.A.	N.A.	N.A.	N.A.	C	C	N.A.	N.A.	N.A.	N.A.	N.A.	N.A.	N.A.	Pr	N.A.
				6492	Actividades financieras de fondos de empleados y otras formas asociativas del sector solidario.	N.A.	N.A.	N.A.	N.A.	C	C	N.A.	N.A.	N.A.	N.A.	N.A.	N.A.	N.A.	Pr	N.A.

CATEGORIAS DE USO DEL SUELO			CATEGORIIAS DE ACTIVIDADES ESTABLECIMIENTOS Y EMPRESAS			SUELO URBANO												SUELO DE EXPANSION		
						EJES URBANOS		CENTRALIDAD SUBREGIONAL CS1 CENTRO EXTENDIDO				CENTRALIDADES SUBREGIONAL		CENTRALIDADES MUNICIPALES	CENTRALIDADES LOCALES	AREAS RESIDENCIALES MIXTAS POR FUERA DE LA CENTRALIDAD	AREA RESIDENCIAL EN CONJUNTOS CERRADOS O BARRIOS	ÀREA COMERCIAL JAMONDINO PLATAFORMA LOGISTICA	AREAS RESIDENCIALES MIXTAS POR FUERA DE LA CENTRALIDAD	ZONA INDUSTRIAL
						EJE URBANO AVENIDA PANAMERICANA	EJE URBANO ARANDA	Subárea CS1-SA2	Subárea CS1-SA3	Subárea CS1-SA1 - NO PEMP 1	Subárea CS1-SA1 - NO PEMP 2	CS-3	CS-2	CM	CL		CC-8	CS-3		
USO DE SUELO	GRUPO DE USO	USO DETALLADO DEL LOCAL	DIVISION Y GRU'PO	CLASE	ACTIVIDAD:Clasificación de Actividades Económicas – CIIU revisión 4 adaptada para Colombia.	EJE URBANO AVENIDA PANAMERICANA	EJE URBANO ARANDA	SUB ÁREA RESIDENCIAL COMERCIAL INDUSTRIAL - 2	SUB ÁREA RESIDENCIAL , COMERCIAL Y SERVICIOS - 3	SUB ÁREA RESIDENCIAL COMERCIAL Y DE SERVICIOS - NO PEMP CENTRO HISTORICO 1	SUB ÁREA RESIDENCIAL COMERCIAL Y DE SERVICIOS - NO PEMP CENTRO HISTORICO 2	CENTRALIDAD SUB REGIONAL POTRERILLO PLATAFORMA LOGISTICA (Urbano)	CENTRALIDAD SUB REGIONAL TOROBAJO PANDIACO	CENTRALIDADES URBANAS	RESIDENCIAL Y SERVICIOS CON BAJA MEZCLA DE USOS		RESIDENCIAL	CENTRALIDAD SUB REGIONAL POTRERILLO PLATAFORMA LOGISTICA (Expansión)	ÀREA RESIDENCIAL ARANDA Y SERVICOS CON MEZCLA DE USOS BAJA	ÀREA INDUSTRIAL ARANDA
SERVICIOS	FINANCIEROS	oficinas		6493	Actividades de compra de cartera o factoring.	N.A.	N.A.	N.A.	N.A.	C	C	N.A.	N.A.	N.A.	N.A.	N.A.	N.A.	N.A.	Pr	N.A.
				6494	Otras actividades de distribución de fondos.	N.A.	N.A.	N.A.	N.A.	C	C	N.A.	N.A.	N.A.	N.A.	N.A.	N.A.	N.A.	Pr	N.A.
				6495	Instituciones especiales oficiales.	N.A.	N.A.	N.A.	N.A.	C	C	N.A.	N.A.	N.A.	N.A.	N.A.	N.A.	N.A.	Pr	N.A.
				6499	Otras actividades de servicio financiero, excepto las de seguros y pensiones n.c.p.	N.A.	N.A.	N.A.	N.A.	C	C	N.A.	N.A.	N.A.	N.A.	N.A.	N.A.	N.A.	Pr	N.A.
			División 65.		**Seguros (incluso el reaseguro), seguros sociales y fondos de pensiones, excepto la seguridad social**															
			651		**Seguros y capitalización.**															
		oficinas		6511	Seguros generales.	C	C	C	C	C	C	Pr	Pr	C	Pr	Pr	Pr	Pr	Pr	Pr
				6512	Seguros de vida.	C	C	C	C	C	C	Pr	Pr	C	Pr	Pr	Pr	Pr	Pr	Pr
				6513	Reaseguros.	C	C	C	C	C	C	Pr	Pr	C	Pr	Pr	Pr	Pr	Pr	Pr
				6514	Capitalización.	C	C	C	C	C	C	Pr	Pr	C	Pr	Pr	Pr	Pr	Pr	Pr
			652		**Servicios de seguros sociales de salud y riesgos profesionales.**															
		oficinas		6521	Servicios de seguros sociales de salud.	C	C	C	C	C	C	Pr	Pr	C	Pr	Pr	Pr	Pr	Pr	Pr
				6522	Servicios de seguros sociales de riesgos profesionales.	C	C	C	C	C	C	Pr	Pr	C	Pr	Pr	Pr	Pr	Pr	Pr
			653		**Servicios de seguros sociales de salud y riesgos profesionales**															
		oficinas		6531	Régimen de prima media con prestación definida (RPM)	N.A.	N.A.	N.A.	N.A.	C	C	N.A.	N.A.	N.A.	N.A.	N.A.	N.A.	N.A.	N.A.	N.A.
				6532	Régimen de ahorro individual (RAI)	N.A.	N.A.	N.A.	N.A.	C	C	N.A.	N.A.	N.A.	N.A.	N.A.	N.A.	N.A.	N.A.	N.A.
			División 66.		**Actividades auxiliares de las actividades de servicios financieros.**															
			661		**Actividades auxiliares de las actividades de servicios financieros, excepto las de seguros y pensiones.**															
				6611	Administración de mercados financieros	N.A.	N.A.	N.A.	N.A.	C	C	N.A.	N.A.	N.A.	N.A.	N.A.	N.A.	N.A.	Pr	N.A.

CATEGORIAS DE USO DEL SUELO			CATEGORIIAS DE ACTIVIDADES ESTABLECIMIENTOS Y EMPRESAS			SUELO URBANO												SUELO DE EXPANSION		
						EJES URBANOS		CENTRALIDAD SUBREGIONAL CS1 CENTRO EXTENDIDO				CENTRALIDADES SUBREGIONAL		CENTRALIDADES MUNICIPALES	CENTRALIDADES LOCALES	AREAS RESIDENCIALES MIXTAS POR FUERA DE LA CENTRALIDAD	AREA RESIDENCIAL EN CONJUNTOS CERRADOS O BARRIOS	ÀREA COMERCIAL JAMONDINO PLATAFORMA LOGISTICA	AREAS RESIDENCIALES MIXTAS POR FUERA DE LA CENTRALIDAD	ZONA INDUSTRIAL
						EJE URBANO AVENIDA PANAMERICANA	EJE URBANO ARANDA	Subárea CS1-SA2	Subárea CS1-SA3	Subárea CS1-SA1 - NO PEMP 1	Subárea CS1-SA1 - NO PEMP 2	CS-3	CS-2	CM	CL		CC-B	CS-3		
USO DE SUELO	GRUPO DE USO	USO DETALLADO DEL LOCAL	DIVISION Y GRU'PO	CLASE	ACTIVIDAD:Clasificación de Actividades Económicas – CIIU revisión 4 adaptada para Colombia.	EJE URBANO AVENIDA PANAMERICANA	EJE URBANO ARANDA	SUB ÁREA RESIDENCIAL COMERCIAL INDUSTRIAL - 2	SUB ÁREA RESIDENCIAL , COMERCIAL Y SERVICIOS - 3	SUB ÁREA RESIDENCIAL COMERCIAL Y DE SERVICIOS - NO PEMP CENTRO HISTORICO 1	SUB ÁREA RESIDENCIAL COMERCIAL Y DE SERVICIOS - NO PEMP CENTRO HISTORICO 2	CENTRALIDAD SUB REGIONAL POTRERILLO PLATAFORMA LOGISTICA (Urbano)	CENTRALIDAD SUB REGIONAL TOROBAJO PANDIACO	CENTRALIDADES URBANAS	RESIDENCIAL Y SERVICIOS CON BAJA MEZCLA DE USOS		RESIDENCIAL	CENTRALIDAD SUB REGIONAL POTRERILLO PLATAFORMA LOGISTICA (Expansión)	ÀREA RESIDENCIAL ARANDA Y SERVICOS CON MEZCLA DE USOS BAJA	ÀREA INDUSTRIAL ARANDA
	FINANCIEROS	oficinas		6612	Corretaje de valores y de contratos de productos básicos	N.A.	N.A.	N.A.	N.A.	C	C	N.A.	N.A.	N.A.	N.A.	N.A.	N.A.	N.A.	Pr	N.A.
				6613	Otras actividades relacionadas con el mercado de valores	N.A.	N.A.	N.A.	N.A.	C	C	N.A.	N.A.	N.A.	N.A.	N.A.	N.A.	N.A.	Pr	N.A.
		casas de cambio		6614	Actividades de las casas de cambio	Pr	C	Pr	C	C	C	Pr	Pr	Pr	Pr	Pr	Pr	Pr	Pr	Pr
		oficinas		6615	Actividades de los profesionales de compra y venta de divisas	Pr	C	Pr	C	C	C	Pr	Pr	Pr	Pr	Pr	Pr	Pr	Pr	Pr
				6619	Otras actividades auxiliares de las actividades de servicios financieros n.c.p.	Pr	C	Pr	C	C	C	Pr	Pr	Pr	Pr	Pr	Pr	Pr	Pr	Pr
			662		**Actividades de servicios auxiliares de los servicios de seguros y pensiones.**															
		oficinas de seguros		6621	Actividades de agentes y corredores de seguros	Pr	C	Pr	C	C	C	Pr	Pr	Pr	Pr	Pr	Pr	Pr	Pr	Pr
				6629	Evaluación de riesgos y daños, y otras actividades de servicios auxiliares	Pr	C	Pr	C	C	C	Pr	Pr	Pr	Pr	Pr	Pr	Pr	Pr	Pr
		oficinas	663	6630	Actividades de administración de fondos	Pr	C	Pr	C	C	C	Pr	Pr	Pr	Pr	Pr	Pr	Pr	Pr	Pr
	SERVICIOS PROFESIONALES		SECCION L		ACTIVIDADES INMOBILIARIAS															
			División 68.		Actividades inmobiliarias.															
		Inmobiliaria	681	6810	Actividades inmobiliarias realizadas con bienes propios o arrendados	Pr	C	C	C	C	C	Pr	C	C	Pr	Pr	Pr	Pr	Pr	Pr
		Oficinas	682	6820	Actividades inmobiliarias realizadas a cambio de una retribución o por contrato	Pr	C	C	C	C	C	Pr	C	C	Pr	Pr	Pr	Pr	Pr	Pr
			SECCION M		ACTIVIDADES PROFESIONALES, CIENTIFICAS Y TECNICAS															
			División 69.		Actividades jurídicas y de contabilidad.															
		Oficinas	691	6910	Actividades jurídicas.	Pr	C	C	C	C	C	C	C	C	C	C	C	C	Pr	Pr
			692	6920	Actividades de contabilidad, teneduría de libros, auditoría financiera y asesoría	Pr	C	C	C	C	C	Pr	C	C	Pr	Pr	Pr	Pr	Pr	Pr

CATEGORIAS DE USO DEL SUELO			CATEGORIIAS DE ACTIVIDADES ESTABLECIMIENTOS Y EMPRESAS			SUELO URBANO												SUELO DE EXPANSION		
						EJES URBANOS		CENTRALIDAD SUBREGIONAL CS1 CENTRO EXTENDIDO				CENTRALIDADES SUBREGIONAL		CENTRALIDADES MUNICIPALES	CENTRALIDADES LOCALES	AREAS RESIDENCIALES MIXTAS POR FUERA DE LA CENTRALIDAD	AREA RESIDENCIAL EN CONJUNTOS CERRADOS O BARRIOS	ÀREA COMERCIAL JAMONDINO PLATAFORMA LOGISTICA	AREAS RESIDENCIALES MIXTAS POR FUERA DE LA CENTRALIDAD	ZONA INDUSTRIAL
						EJE URBANO AVENIDA PANAMERICANA	EJE URBANO ARANDA	Subárea CS1-SA2	Subárea CS1-SA3	Subárea CS1-SA1 - NO PEMP 1	Subárea CS1-SA1 - NO PEMP 2	CS-3	CS-2	CM	CL		CC-B	CS-3		
USO DE SUELO	GRUPO DE USO	USO DETALLADO DEL LOCAL	DIVISION Y GRU'PO	CLASE	ACTIVIDAD:Clasificación de Actividades Económicas – CIIU revisión 4 adaptada para Colombia.	EJE URBANO AVENIDA PANAMERICANA	EJE URBANO ARANDA	SUB ÁREA RESIDENCIAL COMERCIAL INDUSTRIAL - 2	SUB ÁREA RESIDENCIAL COMERCIAL Y SERVICIOS - 3	SUB ÁREA RESIDENCIAL COMERCIAL Y DE SERVICIOS - NO PEMP CENTRO HISTORICO 1	SUB ÁREA RESIDENCIAL COMERCIAL Y DE SERVICIOS - NO PEMP CENTRO HISTORICO 2	CENTRALIDAD SUB REGIONAL POTRERILLO PLATAFORMA LOGISTICA (Urbano)	CENTRALIDAD SUB REGIONAL TOROBAJO PANDIACO	CENTRALIDADES URBANAS	RESIDENCIAL Y SERVICIOS CON BAJA MEZCLA DE USOS		RESIDENCIAL	CENTRALIDAD SUB REGIONAL POTRERILLO PLATAFORMA LOGISTICA (Expansión)	ÀREA RESIDENCIAL ARANDA Y SERVICOS CON MEZCLA DE USOS BAJA	ÀREA INDUSTRIAL ARANDA
SERVICIOS PROFESIONALES			División 70.		Actividades de administración empresarial; actividades de consultoría de gestión.															
		Oficinas	701	7010	Actividades de administración empresarial.	PC	C	C	C	C	C	PC	C	C	PC	PC	PC	PC	PC	PC
			702	7020	Actividades de consultoría de gestión.	PC	C	C	C	C	C	PC	C	C	PC	PC	PC	PC	PC	PC
			División 71.		Actividades de arquitectura e ingeniería; ensayos y análisis técnicos.															
		Oficinas	711	7110	Actividades de arquitectura e ingeniería y otras actividades conexas de consultoría técnica.	PC	C	C	C	C	C	C	C	C	C	C	C	C	C	PC
			712	7120	Ensayos y análisis técnicos.	PC	C	C	C	C	C	C	C	C	C	C	C	C	C	PC
			División 72.		Investigación científica y desarrollo.															
		Laboratorios	721	7210	Investigaciones y desarrollo experimental	PC	C	C	C	C	C	C	C	C	C	C	C	C	C	PC
		Oficinas	722	7220	Investigaciones y desarrollo experimental en el campo de las ciencias sociales y las	PC	C	C	C	C	C	PC	C	C	PC	PC	PC	PC	C	PC
			División 73.		Publicidad y estudios de mercado.															
		Oficinas	731	7310	Publicidad.	PC	C	C	C	C	C	PC	C	C	PC	PC	PC	PC	C	PC
			732	7320	Estudios de mercado y realización de encuestas de opinión pública.	PC	C	C	C	C	C	PC	C	C	PC	PC	PC	PC	C	PC
			División 74.		Otras actividades profesionales, científicas y técnicas.															
		Taller de diseño	741	7410	Actividades especializadas de diseño.	PC	C	C	C	C	C	PC	C	C	PC	PC	PC	PC	C	PC
		Estudio fotografico	742	7420	Actividades de fotografía.	PC	C	C	C	C	C	PC	C	C	PC	PC	PC	PC	C	PC
		Oficinas	749	7490	Otras actividades profesionales, científicas y técnicas n.c.p.	PC	C	C	C	C	C	PC	C	C	PC	PC	PC	PC	C	PC
			División 75.		Actividades veterinarias.															
		Clinicas y consultorios	750	7500	Actividades veterinarias.	C	C	C	C	C	C	C	C	C	PC	PC	PC	C	PC	C

CATEGORIAS DE USO DEL SUELO			CATEGORIIAS DE ACTIVIDADES ESTABLECIMIENTOS Y EMPRESAS			SUELO URBANO												SUELO DE EXPANSION		
						EJES URBANOS		CENTRALIDAD SUBREGIONAL CS1 CENTRO EXTENDIDO				CENTRALIDADES SUBREGIONAL		CENTRALIDADES MUNICIPALES	CENTRALIDADES LOCALES	AREAS RESIDENCIALES MIXTAS POR FUERA DE LA CENTRALIDAD	AREA RESIDENCIAL EN CONJUNTOS CERRADOS O BARRIOS	ÀREA COMERCIAL JAMONDINO PLATAFORMA LOGISTICA	AREAS RESIDENCIALES MIXTAS POR FUERA DE LA CENTRALIDAD	ZONA INDUSTRIAL
						EJE URBANO AVENIDA PANAMERICANA	EJE URBANO ARANDA	Subárea CS1-SA2	Subárea CS1-SA3	Subárea CS1-SA1 - NO PEMP 1	Subárea CS1-SA1 - NO PEMP 2	CS-3	CS-2	CM	CL		CC-8	CS-3		
USO DE SUELO	GRUPO DE USO	USO DETALLADO DEL LOCAL	DIVISION Y GRU'PO	CLASE	ACTIVIDAD:Clasificación de Actividades Económicas – CIIU revisión 4 adaptada para Colombia.	EJE URBANO AVENIDA PANAMERICANA	EJE URBANO ARANDA	SUB ÁREA RESIDENCIAL COMERCIAL INDUSTRIAL - 2	SUB ÁREA RESIDENCIAL , COMERCIAL Y SERVICIOS - 3	SUB ÁREA RESIDENCIAL COMERCIAL Y DE SERVICIOS - NO PEMP CENTRO HISTORICO 1	SUB ÁREA RESIDENCIAL COMERCIAL Y DE SERVICIOS - NO PEMP CENTRO HISTORICO 2	CENTRALIDAD SUB REGIONAL POTRERILLO PLATAFORMA LOGISTICA (Urbano)	CENTRALIDAD SUB REGIONAL TOROBAJO PANDIACO	CENTRALIDADES URBANAS	RESIDENCIAL Y SERVICIOS CON BAJA MEZCLA DE USOS		RESIDENCIAL	CENTRALIDAD SUB REGIONAL POTRERILLO PLATAFORMA LOGISTICA (Expansión)	ÀREA RESIDENCIAL ARANDA Y SERVICOS CON MEZCLA DE USOS BAJA	ÀREA INDUSTRIAL ARANDA
SERVICIOS EMPRESARIALES			SECCION N		ACTIVIDADES DE SERVICIOS ADMINISTRATIVOS Y DE APOYO															
			División 77.		Actividades de alquiler y arrendamiento.															
		Agencia de carros	771	7710	Alquiler y arrendamiento de vehículos automotores.	P	C	C	C	C	C	P2	C	C	P2	P2	P2	P2	P2	P2
			772		**Alquiler y arrendamiento de efectos personales y enseres domésticos.**															
		Almacen		7721	Alquiler y arrendamiento de equipo recreativo y deportivo.	P2	C	C	P	C	C	C	C	C	C	C	P2	C	P2	P2
		Renta de videos		7722	Alquiler de videos y discos.	P2	C	C	P	C	C	C	C	C	C	C	P2	C	P2	P2
		Almacen		7729	Alquiler y arrendamiento de otros efectos personales y enseres domésticos n.c.p.	P2	C	C	P	C	C	C	C	C	C	C	P2	C	P2	P2
			773	7730	Alquiler y arrendamiento de otros tipos de maquinaria, equipo y bienes tangibles n.c.p.	P2	C	C	P	P2	P2	C	C	C	P2	P2	P2	C	P2	P
			774	7740	Arrendamiento de propiedad intelectual y productos similares, excepto obras protegidas por derechos de autor	N.A.	N.A.	N.A.	N.A.	N.A.	N.A.	N.A.	N.A.	N.A.	N.A.	N.A.	N.A.	N.A.	N.A.	N.A.
			División 78		Actividades de empleo															
		Agencias de empleo	781	7810	Actividades de agencias de empleo	P2	C	C	P	C	C	P2	P2	C	P2	P2	P2	P2	P2	P2
			782	7820	Actividades de agencias de empleo temporal	P2	C	C	P	C	C	P2	P2	C	P2	P2	P2	P2	P2	P2
			783	7830	Otras actividades de suministro de recurso humano	P2	C	C	P	C	C	P2	P2	C	P2	P2	P2	P2	P2	P2
			División 79.		Actividades de las agencias de viajes, operadores turísticos, servicios de reserva y actividades relacionadas.															
			791		**Actividades de las agencias de viajes y operadores turísticos.**															
		Agencias de viaje		7911	Actividades de las agencias de viaje.	P2	C	C	P	C	C	P2	P2	C	P2	P2	P2	P2	P2	P2
				7912	Actividades de operadores turísticos.	P2	C	C	P	C	C	P2	P2	C	P2	P2	P2	P2	P2	P2

CATEGORIAS DE USO DEL SUELO			CATEGORIIAS DE ACTIVIDADES ESTABLECIMIENTOS Y EMPRESAS			SUELO URBANO												SUELO DE EXPANSION		
						EJES URBANOS		CENTRALIDAD SUBREGIONAL CS1 CENTRO EXTENDIDO				CENTRALIDADES SUBREGIONAL		CENTRALIDADES MUNICIPALES	CENTRALIDADES LOCALES	AREAS RESIDENCIALES MIXTAS POR FUERA DE LA CENTRALIDAD	AREA RESIDENCIAL EN CONJUNTOS CERRADOS O BARRIOS	ÀREA COMERCIAL JAMONDINO PLATAFORMA LOGISTICA	AREAS RESIDENCIALES MIXTAS POR FUERA DE LA CENTRALIDAD	ZONA INDUSTRIAL
						EJE URBANO AVENIDA PANAMERICANA	EJE URBANO ARANDA	Subárea CS1-SA2	Subárea CS1-SA3	Subárea CS1-SA1 - NO PEMP 1	Subárea CS1-SA1 - NO PEMP 2	CS-3	CS-2	CM	CL		CC-B	CS-3		
USO DE SUELO	GRUPO DE USO	USO DETALLADO DEL LOCAL	DIVISION Y GRUPO	CLASE	ACTIVIDAD:Clasificación de Actividades Económicas – CIIU revisión 4 adaptada para Colombia.	EJE URBANO AVENIDA PANAMERICANA	EJE URBANO ARANDA	SUB ÁREA RESIDENCIAL COMERCIAL INDUSTRIAL - 2	SUB ÁREA RESIDENCIAL , COMERCIAL Y SERVICIOS - 3	SUB ÁREA RESIDENCIAL COMERCIAL Y DE SERVICIOS - NO PEMP CENTRO HISTORICO 1	SUB ÁREA RESIDENCIAL COMERCIAL Y DE SERVICIOS - NO PEMP CENTRO HISTORICO 2	CENTRALIDAD SUB REGIONAL POTRERILLO PLATAFORMA LOGISTICA (Urbano)	CENTRALIDAD SUB REGIONAL TOROBAJO PANDIACO	CENTRALIDADES URBANAS	RESIDENCIAL Y SERVICIOS CON BAJA MEZCLA DE USOS		RESIDENCIAL	CENTRALIDAD SUB REGIONAL POTRERILLO PLATAFORMA LOGISTICA (Expansión)	ÀREA RESIDENCIAL ARANDA Y SERVICOS CON MEZCLA DE USOS BAJA	ÀREA INDUSTRIAL ARANDA
			799	7990	Otros servicios de reserva y actividades relacionadas	Pr	C	C	P	C	C	Pr	Pr	C	Pr	Pr	Pr	Pr	Pr	Pr
			División 80.		Actividades de seguridad e investigación privada.															
		Empresa de seguridad	801	8010	Actividades de seguridad privada.	Pr	C	C	P	C	C	Pr	Pr	C	Pr	Pr	Pr	Pr	Pr	Pr
			802	8020	Actividades de servicios de sistemas de seguridad.	Pr	C	C	P	C	C	Pr	Pr	C	Pr	Pr	Pr	Pr	Pr	Pr
			803	8030	Actividades de detectives e investigadores privados	Pr	C	C	P	C	C	Pr	Pr	C	Pr	Pr	Pr	Pr	Pr	Pr
			División 81.		Actividades de servicios a edificios y paisajismo (jardines, zonas verdes).															
		Oficina	811	8110	Actividades conbinadas de apoyo a instalaciones															
			812		Actividades de limpieza															
		Oficina		8121	Limpieza general interior de edificios	Pr	C	C	C	C	C	Pr	Pr	C	Pr	Pr	Pr	Pr	Pr	Pr
				8129	Otras actividades de limpieza de edificios e instalaciones industriales	Pr	C	C	C	C	C	Pr	Pr	C	Pr	Pr	Pr	Pr	Pr	Pr
		Vivero	813	8130	Actividades de paisajismo y servicios de mantenimiento conexos.	Pr	C	C	C	Pr	Pr	C	C	C	Pr	Pr	Pr	C	Pr	C
			División 82.		Actividades administrativas y de apoyo de oficina y otras actividades de apoyo a las empresas.															
			821		Actividades administrativas y de apoyo de oficina.															
		Oficinas		8211	Actividades combinadas de servicios administrativos de oficina.	Pr	C	C	C	C	C	Pr	Pr	C	Pr	Pr	Pr	Pr	C	Pr
		Centro de fotocopias		8219	Fotocopiado, preparación de documentos y otras actividades especializadas de apoyo a oficina.	Pr	C	C	C	C	C	C	C	C	C	C	C	C	C	Pr
		Call center	822	8220	Actividades de centros de llamadas (Call center).	Pr	C	C	C	C	C	C	C	C	C	C	C	C	C	Pr

SERVICIOS EMPRESARIALES

CATEGORIAS DE USO DEL SUELO			CATEGORIIAS DE ACTIVIDADES ESTABLECIMIENTOS Y EMPRESAS			SUELO URBANO												SUELO DE EXPANSION		
						EJES URBANOS		CENTRALIDAD SUBREGIONAL CS1 CENTRO EXTENDIDO				CENTRALIDADES SUBREGIONAL		CENTRALIDADES MUNICIPALES	CENTRALIDADES LOCALES	AREAS RESIDENCIALES MIXTAS POR FUERA DE LA CENTRALIDAD	AREA RESIDENCIAL EN CONJUNTOS CERRADOS O BARRIOS	ÁREA COMERCIAL JAMONDINO PLATAFORMA LOGISTICA	AREAS RESIDENCIALES MIXTAS POR FUERA DE LA CENTRALIDAD	ZONA INDUSTRIAL
						EJE URBANO AVENIDA PANAMERICANA	EJE URBANO ARANDA	Subárea CS1-SA2	Subárea CS1-SA3	Subárea CS1-SA1 - NO PEMP 1	Subárea CS1-SA1 - NO PEMP 2	CS-3	CS-2	CM	CL		CC-B	CS-3		
USO DE SUELO	GRUPO DE USO	USO DETALLADO DEL LOCAL	DIVISION Y GRU´PO	CLASE	ACTIVIDAD:Clasificación de Actividades Económicas – CIIU revisión 4 adaptada para Colombia.	EJE URBANO AVENIDA PANAMERICANA	EJE URBANO ARANDA	SUB ÁREA RESIDENCIAL COMERCIAL INDUSTRIAL - 2	SUB ÁREA RESIDENCIAL , COMERCIAL Y SERVICIOS - 3	SUB ÁREA RESIDENCIAL COMERCIAL Y DE SERVICIOS - NO PEMP CENTRO HISTORICO 1	SUB ÁREA RESIDENCIAL COMERCIAL Y DE SERVICIOS - NO PEMP CENTRO HISTORICO 2	CENTRALIDAD SUB REGIONAL POTRERILLO PLATAFORMA LOGISTICA (Urbano)	CENTRALIDAD SUB REGIONAL TOROBAJO PANDIACO	CENTRALIDADES URBANAS	RESIDENCIAL Y SERVICIOS CON BAJA MEZCLA DE USOS		RESIDENCIAL	CENTRALIDAD SUB REGIONAL POTRERILLO PLATAFORMA LOGISTICA (Expansión)	ÁREA RESIDENCIAL ARANDA Y SERVICOS CON MEZCLA DE USOS BAJA	ÀREA INDUSTRIAL ARANDA
	SERVICIOS EMPRESARIALES	Centro de convenciones	823	8230	Organización de convenciones y eventos comerciales	Pr	C	C	C	C	C	Pr	Pr	C	Pr	Pr	Pr	Pr	C	Pr
			829		**Actividades de servicios de apoyo a las empresas n.c.p.**															
		Oficinas		8291	Actividades de agencias de cobranza y oficinas de calificación crediticia	Pr	C	C	C	C	C	Pr	Pr	C	Pr	Pr	Pr	Pr	C	Pr
		Empresa de embase y empaque		8292	Actividades de envase y empaque	Pr	Pr	Pr	Pr	C	Pr	C	Pr	Pr	Pr	Pr	Pr	P	Pr	P
				8299	Otras actividades de servicio de apoyo a las empresas n.c.p.	N.A.	N.A.	N.A.	N.A.	C	C	N.A.	N.A.	N.A.	N.A.	N.A.	N.A.	N.A.	N.A.	N.A.
	ADMINISTRACION PUBLICA Y DEFENSA		SECCION O		ADMINISTRACIÓN PÚBLICA Y DEFENSA; PLANES DE SEGURIDAD SOCIAL DE AFILIACIÓN OBLIGATORIA															
			División 84.		Administración pública y defensa; planes de seguridad social de afiliación obligatoria.															
			841		**Administración del Estado y aplicación de la política económica y social de la comunidad.**															
		Oficinas Administrativas publicas y de defensa		8411	Actividades legislativas de la administración pública.	C	C	Pr	Pr	C	C	C	Pr	C	Pr	Pr	Pr	Pr	Pr	Pr
				8412	Actividades ejecutivas de la administración pública.	C	C	Pr	Pr	C	C	C	Pr	C	Pr	Pr	Pr	Pr	Pr	Pr
				8413	Regulación de las actividades de organismos que prestan servicios de salud, educativos, culturales y otros servicios sociales, excepto servicios de seguridad social.	C	C	Pr	Pr	C	C	C	Pr	C	Pr	Pr	Pr	Pr	Pr	Pr
				8414	Actividades reguladoras y facilitadoras de la actividad económica.	C	C	Pr	Pr	C	C	C	Pr	C	Pr	Pr	Pr	Pr	Pr	Pr

CATEGORIAS DE USO DEL SUELO			CATEGORIIAS DE ACTIVIDADES ESTABLECIMIENTOS Y EMPRESAS			SUELO URBANO												SUELO DE EXPANSION		
						EJES URBANOS		CENTRALIDAD SUBREGIONAL CS1 CENTRO EXTENDIDO				CENTRALIDADES SUBREGIONAL		CENTRALIDADES MUNICIPALES	CENTRALIDADES LOCALES	AREAS RESIDENCIALES MIXTAS POR FUERA DE LA CENTRALIDAD	AREA RESIDENCIAL EN CONJUNTOS CERRADOS O BARRIOS	ÀREA COMERCIAL JAMONDINO PLATAFORMA LOGISTICA	AREAS RESIDENCIALES MIXTAS POR FUERA DE LA CENTRALIDAD	ZONA INDUSTRIAL
						EJE URBANO AVENIDA PANAMERICANA	EJE URBANO ARANDA	Subárea CS1-SA2	Subárea CS1-SA3	Subárea CS1-SA1 - NO PEMP 1	Subárea CS1-SA1 - NO PEMP 2	CS-3	CS-2	CM	CL		CC-B	CS-3		
USO DE SUELO	GRUPO DE USO	USO DETALLADO DEL LOCAL	DIVISION Y GRU´PO	CLASE	ACTIVIDAD:Clasificación de Actividades Económicas – CIIU revisión 4 adaptada para Colombia.	EJE URBANO AVENIDA PANAMERICANA	EJE URBANO ARANDA	SUB ÁREA RESIDENCIAL COMERCIAL INDUSTRIAL - 2	SUB ÁREA RESIDENCIAL , COMERCIAL Y SERVICIOS - 3	SUB ÁREA RESIDENCIAL COMERCIAL Y DE SERVICIOS - NO PEMP CENTRO HISTORICO 1	SUB ÁREA RESIDENCIAL COMERCIAL Y DE SERVICIOS - NO PEMP CENTRO HISTORICO 2	CENTRALIDAD SUB REGIONAL POTRERILLO PLATAFORMA LOGISTICA (Urbano)	CENTRALIDAD SUB REGIONAL TOROBAJO PANDIACO	CENTRALIDADES URBANAS	RESIDENCIAL Y SERVICIOS CON BAJA MEZCLA DE USOS		RESIDENCIAL	CENTRALIDAD SUB REGIONAL POTRERILLO PLATAFORMA LOGISTICA (Expansión)	ÀREA RESIDENCIAL ARANDA Y SERVICOS CON MEZCLA DE USOS BAJA	ÀREA INDUSTRIAL ARANDA
INSTITUCIONAL	ADMINISTRACION PUBLICA Y DEFENSA	Oficinas decentralizadas de todos los niveles		8415	Actividades de los otros órganos de control.	C	C	Pr	Pr	C	C	C	Pr	C	Pr	Pr	Pr	Pr	Pr	Pr
			842		**Prestación de servicios a la comunidad en general.**															
		Oficinas		8421	Relaciones exteriores	Pr	Pr	Pr	C	C	C	Pr	C	C	C	C	Pr	Pr	Pr	Pr
		Comando general .Ejercito, armada,		8422	Actividades de defensa.	Pr	Pr	Pr	Pr	Pr	Pr	Pr	Pr	Pr	Pr	Pr	Pr	Pr	Pr	Pr
		DAS, Policia Nacional, bomberos,		8423	Orden público y actividades de seguridad.	C	C	C	C	Pr	Pr	Pr	Pr	C	C	C	Pr	C	Pr	Pr
		Cortes, consejos, fiscalia,Tribunales, Juzgados, Medicina Legal, INPEC		8424	Administración de justicia.	Pr	Pr	Pr	C	C	C	Pr	Pr	C	Pr	Pr	Pr	Pr	Pr	Pr
		Oficinas	843	8430	Actividades de planes de seguridad social de afiliación obligatoria.	Pr	Pr	Pr	C	C	C	Pr	C	C	C	C	Pr	Pr	Pr	Pr
	EDUCACION		SECCION P		EDUCACION															
			Division 85		Educación.															
			851		**Educación de la primera infancia, preescolar y básica primaria.**															
		Jardin escolar		8511	Educación de la primera infancia.	C	C	C	C	C	C	C	C	C	C	C	Pr	Pr	Pr	Pr
		Escuelas y colegios		8512	Educación preescolar.	C	C	C	C	C	C	C	C	C	C	C	Pr	Pr	Pr	Pr
				8513	Educación básica primaria.	C	C	C	C	C	C	C	C	C	C	C	Pr	Pr	Pr	Pr
			852		**Educación secundaria y de formación laboral.**															
		Colegios		8521	Educación básica secundaria.	C	C	C	C	C	C	C	C	C	C	C	Pr	Pr	Pr	Pr
				8522	Educación media académica.	C	C	C	C	C	C	C	C	C	C	C	Pr	Pr	Pr	Pr
		Institutos, academias, escuelas de formacion		8523	Educación media técnica y de formación laboral.	C	C	C	C	C	C	C	C	C	C	C	Pr	Pr	Pr	Pr
			853	8530	Establecimientos que combinan diferentes niveles de educación.	C	C	C	C	C	C	C	C	C	C	C	Pr	Pr	Pr	Pr
			854		**Educación superior.**															
				8541	Educación técnica profesional.	C	C	C	C	C	C	C	C	C	C	C	Pr	Pr	Pr	Pr
				8542	Educación tecnológica.	C	C	C	C	C	C	C	C	C	C	C	Pr	Pr	Pr	Pr

CATEGORIAS DE USO DEL SUELO			CATEGORIIAS DE ACTIVIDADES ESTABLECIMIENTOS Y EMPRESAS			SUELO URBANO													SUELO DE EXPANSION		
						EJES URBANOS		CENTRALIDAD SUBREGIONAL CS1 CENTRO EXTENDIDO				CENTRALIDADES SUBREGIONAL		CENTRALIDADES MUNICIPALES	CENTRALIDADES LOCALES	AREAS RESIDENCIALES MIXTAS POR FUERA DE LA CENTRALIDAD	AREA RESIDENCIAL EN CONJUNTOS CERRADOS O BARRIOS	ÀREA COMERCIAL JAMONDINO PLATAFORMA LOGISTICA	AREAS RESIDENCIALES MIXTAS POR FUERA DE LA CENTRALIDAD	ZONA INDUSTRIAL
						EJE URBANO AVENIDA PANAMERICANA	EJE URBANO ARANDA	Subárea CS1-SA2	Subárea CS1-SA3	Subárea CS1-SA1 - NO PEMP 1	Subárea CS1-SA1 - NO PEMP 2	CS-3	CS-2	CM	CL		CC-B	CS-3		
USO DE SUELO	GRUPO DE USO	USO DETALLADO DEL LOCAL	DIVISION Y GRU´PO	CLASE	ACTIVIDAD:Clasificación de Actividades Económicas – CIIU revisión 4 adaptada para Colombia.	EJE URBANO AVENIDA PANAMERICANA	EJE URBANO ARANDA	SUB ÁREA RESIDENCIAL COMERCIAL INDUSTRIAL - 2	SUB ÁREA RESIDENCIAL , COMERCIAL Y SERVICIOS - 3	SUB ÁREA RESIDENCIAL COMERCIAL Y DE SERVICIOS - NO PEMP CENTRO HISTORICO 1	SUB ÁREA RESIDENCIAL COMERCIAL Y DE SERVICIOS - NO PEMP CENTRO HISTORICO 2	CENTRALIDAD SUB REGIONAL POTRERILLO PLATAFORMA LOGISTICA (Urbano)	CENTRALIDAD SUB REGIONAL TOROBAJO PANDIACO	CENTRALIDADES URBANAS	RESIDENCIAL Y SERVICIOS CON BAJA MEZCLA DE USOS		RESIDENCIAL	CENTRALIDAD SUB REGIONAL POTRERILLO PLATAFORMA LOGISTICA (Expansión)	ÀREA RESIDENCIAL ARANDA Y SERVICOS CON MEZCLA DE USOS BAJA	ÀREA INDUSTRIAL ARANDA
	EDUCACION	Universidades, Sena		8543	Educación de instituciones universitarias o de escuelas tecnológicas.	C	C	C	C	C	C	C	C	C	C	C	Pr	Pr	Pr	Pr
				8544	Educación de universidades.	C	C	C	C	C	C	C	C	C	C	C	Pr	Pr	Pr	Pr
			855		**Otros tipos de educación.**															
		Escuelas de formacion		8551	Formación académica no formal.	C	C	C	C	C	C	C	C	C	C	C	Pr	Pr	Pr	Pr
		Academia, Escuelas,		8552	Enseñanza deportiva y recreativa.	C	C	C	C	C	C	C	C	C	C	C	Pr	Pr	Pr	Pr
		Escuelas		8553	Enseñanza cultural.	C	C	C	C	C	C	C	C	C	C	C	Pr	Pr	Pr	Pr
		Tutores academicos		8559	Otros tipos de educación n.c.p.	C	C	C	C	C	C	C	C	C	C	C	Pr	Pr	Pr	Pr
			856	8560	actividades de apoyo a la educación.	C	C	C	C	C	C	C	C	C	C	C	Pr	Pr	Pr	Pr
	ATENCION EN SALUD		SECCION Q		ACTIVIDADES DE ATENCIÓN DE LA SALUD HUMANA Y DE ASISTENCIA SOCIAL															
			División 86.		Actividades de atención de la salud humana.															
		Hospitales, Clinicas	861	8610	Actividades de hospitales y clínicas, con internación.	C	C	C	C	Pr	Pr	Pr	Pr	Pr	Pr	Pr	Pr	Pr	Pr	Pr
			862		**Actividades de práctica médica y odontológica, sin internación.**															
		Consultorio, centros medicos, puesto de salud		8621	Actividades de la práctica médica, sin internación.	C	C	C	C	C	C	C	C	C	C	C	C	C	C	Pr
		Consultorios odontologicos		8622	Actividades de la práctica odontológica.	C	C	C	C	C	C	C	C	C	C	C	Pr	Pr	C	Pr
			869		**Otras actividades de atención relacionadas con la salud humana.**															
		Laboratorios médicos y radiológicos		8691	Actividades de apoyo diagnóstico.	C	C	C	C	C	C	C	C	C	C	C	C	C	C	Pr
		consultorios terapeuticos		8692	Actividades de apoyo terapéutico.	C	C	C	C	C	C	C	C	C	C	C	Pr	Pr	C	Pr
		Instituciones prestadoras de servicio de salud, medicina alternativa		8699	Otras actividades de atención de la salud humana.	C	C	C	C	C	C	C	C	C	C	C	Pr	Pr	C	Pr
			Division 87		Actividades de atención residencial medicalizada															
		N.A.	871	8710	Actividades de atención residencial medicalizada de tipo general	N.A.	N.A.	N.A.	N.A.	N.A.	N.A.	N.A.	N.A.	N.A.	N.A.	N.A.	N.A.	N.A.	N.A.	N.A.

CATEGORIAS DE USO DEL SUELO			CATEGORIIAS DE ACTIVIDADES ESTABLECIMIENTOS Y EMPRESAS			SUELO URBANO												SUELO DE EXPANSION		
						EJES URBANOS		CENTRALIDAD SUBREGIONAL CS1 CENTRO EXTENDIDO				CENTRALIDADES SUBREGIONAL		CENTRALIDADES MUNICIPALES	CENTRALIDADES LOCALES	AREAS RESIDENCIALES MIXTAS POR FUERA DE LA CENTRALIDAD	AREA RESIDENCIAL EN CONJUNTOS CERRADOS O BARRIOS	ÀREA COMERCIAL JAMONDINO PLATAFORMA LOGISTICA	AREAS RESIDENCIALES MIXTAS POR FUERA DE LA CENTRALIDAD	ZONA INDUSTRIAL
						EJE URBANO AVENIDA PANAMERICANA	EJE URBANO ARANDA	Subárea CS1-SA2	Subárea CS1-SA3	Subárea CS1-SA1 - NO PEMP 1	Subárea CS1-SA1 - NO PEMP 2	CS-3	CS-2	CM	CL		CC-B	CS-3		
USO DE SUELO	GRUPO DE USO	USO DETALLADO DEL LOCAL	DIVISION Y GRU'PO	CLASE	ACTIVIDAD:Clasificación de Actividades Económicas – CIIU revisión 4 adaptada para Colombia.	EJE URBANO AVENIDA PANAMERICANA	EJE URBANO ARANDA	SUB ÁREA RESIDENCIAL COMERCIAL INDUSTRIAL - 2	SUB ÁREA RESIDENCIAL , COMERCIAL Y SERVICIOS - 3	SUB ÁREA RESIDENCIAL COMERCIAL Y DE SERVICIOS - NO PEMP CENTRO HISTORICO 1	SUB ÁREA RESIDENCIAL COMERCIAL Y DE SERVICIOS - NO PEMP CENTRO HISTORICO 2	CENTRALIDAD SUB REGIONAL POTRERILLO PLATAFORMA LOGISTICA (Urbano)	CENTRALIDAD SUB REGIONAL TOROBAJO PANDIACO	CENTRALIDADES URBANAS	RESIDENCIAL Y SERVICIOS CON BAJA MEZCLA DE USOS		RESIDENCIAL	CENTRALIDAD SUB REGIONAL POTRERILLO PLATAFORMA LOGISTICA (Expansión)	ÀREA RESIDENCIAL ARANDA Y SERVICOS CON MEZCLA DE USOS BAJA	ÀREA INDUSTRIAL ARANDA
USO DE SUELO	ATENCION EN SALUD	N.A.	872	8720	Actividades de atención residencial, para el cuidado de pacientes con retardo mental, enfermedad mental y consumo de sustancias psicoactivas	N.A.	N.A.	N.A.	N.A.	N.A.	N.A.	N.A.	N.A.	N.A.	N.A.	N.A.	N.A.	N.A.	N.A.	N.A.
USO DE SUELO	ATENCION EN SALUD	Geriatrícos, casas de reposo.	873	8730	Actividades de atención en instituciones para el cuidado de personas mayores y/o discapacitadas	C	C	C	C	C	C	C	C	C	C	C	Pr	Pr	Pr	Pr
USO DE SUELO	ATENCION EN SALUD	orfanátos, hogares y albergues infantiles, centros de rehabilitación y hogares de transición	879	8790	Otras actividades de atención en instituciones con alojamiento	C	C	C	C	C	C	C	C	C	C	C	Pr	Pr	Pr	Pr
USO DE SUELO	EQUIPAMENTO ASISTENCIA SOCIAL		División 88.		Actividades de asistencia social sin alojamiento.															
USO DE SUELO	EQUIPAMENTO ASISTENCIA SOCIAL	Centros de bienestar social	881	8810	Actividades de asistencia social sin alojamiento para personas mayores y discapacitadas.	C	C	C	C	C	C	C	C	C	C	C	Pr	Pr	Pr	Pr
USO DE SUELO	EQUIPAMENTO ASISTENCIA SOCIAL	salón comunal	889	8890	Otras actividades de asistencia social sin alojamiento.	C	C	C	C	C	C	C	C	C	C	C	Pr	Pr	Pr	Pr
COMERCIAL	COMERCIO CULTURAL		SECCION R		ACTIVIDADES ARTISTICAS, DE ENTRENAMIENTO Y RECREACION															
COMERCIAL	COMERCIO CULTURAL		División 90.		Actividades creativas, artísticas y de entretenimiento.															
COMERCIAL	COMERCIO CULTURAL		900		Actividades creativas, artísticas y de entretenimiento.															
COMERCIAL	COMERCIO CULTURAL	TALLER CULTURAL		9001	Creación literaria.	C	C	C	C	C	C	C	C	C	C	C	C	C	C	Pr
COMERCIAL	COMERCIO CULTURAL	TALLER CULTURAL		9002	Creación musical.	C	C	C	C	C	C	C	C	C	C	C	Pr	C	C	Pr
COMERCIAL	COMERCIO CULTURAL	TALLER CULTURAL		9003	Creación teatral.	C	C	C	C	C	C	C	C	C	C	C	Pr	C	C	Pr
COMERCIAL	COMERCIO CULTURAL	TALLER CULTURAL		9004	Creación audiovisual.	C	C	C	C	C	C	C	C	C	C	C	Pr	C	C	Pr
COMERCIAL	COMERCIO CULTURAL	TALLER CULTURAL		9005	Artes plásticas y visuales.	C	C	C	C	C	C	C	C	C	C	C	Pr	C	C	Pr
COMERCIAL	COMERCIO CULTURAL	TALLER CULTURAL		9006	Actividades teatrales.	C	C	C	C	C	C	C	C	C	C	C	Pr	C	C	Pr
COMERCIAL	COMERCIO CULTURAL	TALLER CULTURAL		9007	Actividades de espectáculos musicales en vivo.	C	C	C	C	C	C	C	C	C	C	C	Pr	C	C	Pr

CATEGORIAS DE USO DEL SUELO			CATEGORIIAS DE ACTIVIDADES ESTABLECIMIENTOS Y EMPRESAS			SUELO URBANO												SUELO DE EXPANSION		
						EJES URBANOS		CENTRALIDAD SUBREGIONAL CS1 CENTRO EXTENDIDO				CENTRALIDADES SUBREGIONAL		CENTRALIDADES MUNICIPALES	CENTRALIDADES LOCALES	AREAS RESIDENCIALES MIXTAS POR FUERA DE LA CENTRALIDAD	AREA RESIDENCIAL EN CONJUNTOS CERRADOS O BARRIOS	ÀREA COMERCIAL JAMONDINO PLATAFORMA LOGISTICA	AREAS RESIDENCIALES MIXTAS POR FUERA DE LA CENTRALIDAD	ZONA INDUSTRIAL
						EJE URBANO AVENIDA PANAMERICANA	EJE URBANO ARANDA	Subárea CS1-SA2	Subárea CS1-SA3	Subárea CS1-SA1 - NO PEMP 1	Subárea CS1-SA1 - NO PEMP 2	CS-3	CS-2	CM	CL		CC-B	CS-3		
USO DE SUELO	GRUPO DE USO	USO DETALLADO DEL LOCAL	DIVISION Y GRU´PO	CLASE	ACTIVIDAD:Clasificación de Actividades Económicas – CIIU revisión 4 adaptada para Colombia.	EJE URBANO AVENIDA PANAMERICANA	EJE URBANO ARANDA	SUB ÁREA RESIDENCIAL COMERCIAL INDUSTRIAL - 2	SUB ÁREA RESIDENCIAL , COMERCIAL Y SERVICIOS - 3	SUB ÁREA RESIDENCIAL COMERCIAL Y DE SERVICIOS - NO PEMP CENTRO HISTORICO 1	SUB ÁREA RESIDENCIAL COMERCIAL Y DE SERVICIOS - NO PEMP CENTRO HISTORICO 2	CENTRALIDAD SUB REGIONAL POTRERILLO PLATAFORMA LOGISTICA (Urbano)	CENTRALIDAD SUB REGIONAL TOROBAJO PANDIACO	CENTRALIDADES URBANAS	RESIDENCIAL Y SERVICIOS CON BAJA MEZCLA DE USOS		RESIDENCIAL	CENTRALIDAD SUB REGIONAL POTRERILLO PLATAFORMA LOGISTICA (Expansión)	ÀREA RESIDENCIAL ARANDA Y SERVICOS CON MEZCLA DE USOS BAJA	ÀREA INDUSTRIAL ARANDA
				9008	Otras actividades de espectáculos en vivo.	C	C	C	C	C	C	C	C	C	C	C	Pr	C	C	Pr
INSTITUCIONAL	EQUIPAMIENTO CULTURAL		División 91.		Actividades de bibliotecas, archivos, museos y otras actividades culturales.															
			910		**Actividades de bibliotecas, archivos, museos y otras actividades culturales.**															
		Bibliotecas, archivos		9101	Actividades de bibliotecas y archivos.	C	C	C	C	C	C	C	C	C	Pr	Pr	Pr	C	Pr	Pr
		museos		9102	Actividades y funcionamiento de museos, conservación de edificios y sitios históricos.	C	C	C	C	C	C	C	C	C	Pr	Pr	Pr	C	Pr	Pr
		Jardín botánico, zoologicos y reservas naturales		9103	Actividades de jardines botanicos, zoologiocos y reservas naturales															
COMERCIO	JUEGOS DE AZAR		División 92.		Actividades de juegos de azar y apuestas.															
		casino, bingo, centros de apuestas, locales de lotería	920	9200	Actividades de juegos de azar y apuestas.	C	C	C	C	C	C	C	C	C	Pr	Pr	Pr	C	Pr	Pr
SERVICIOS	DIVERSION Y ESPARCIMIENTO		División 93.		Actividades deportivas y actividades recreativas y de esparcimiento.															
			931		**Actividades deportivas.**															
		Canchas y pistas de carrera, piscinas, estadios, escenarios deportivos, boleras, gimnasios		9311	Gestión de instalaciones deportivas-gimnasios	C	C	C	C	C	C	C	C	C	C	C	Pr	C	Pr	Pr
		clubes deportivos		9312	Actividades de clubes deportivos.	C	C	C	C	C	C	C	C	C	C	C	Pr	C	Pr	Pr
		establos, actividades de caza y pezca deportiva		9319	Otras actividades deportivas.	C	C	C	C	C	C	C	C	C	C	C	Pr	C	Pr	Pr
			932		**Otras actividades recreativas y de esparcimiento.**															
		parques de atracciones, parques temáticos, atracciones mecánicas, acuáticas.		9321	Actividades de parques de atracciones y parques temáticos.	Pr	Pr	Pr	Pr	Pr	Pr	Pr	Pr	Pr	Pr	Pr	Pr	Pr	Pr	Pr

CATEGORIAS DE USO DEL SUELO			CATEGORIIAS DE ACTIVIDADES ESTABLECIMIENTOS Y EMPRESAS			SUELO URBANO												SUELO DE EXPANSION		
						EJES URBANOS		CENTRALIDAD SUBREGIONAL CS1 CENTRO EXTENDIDO				CENTRALIDADES SUBREGIONAL		CENTRALIDADES MUNICIPALES	CENTRALIDADES LOCALES	AREAS RESIDENCIALES MIXTAS POR FUERA DE LA CENTRALIDAD	AREA RESIDENCIAL EN CONJUNTOS CERRADOS O BARRIOS	ÀREA COMERCIAL JAMONDINO PLATAFORMA LOGISTICA	AREAS RESIDENCIALES MIXTAS POR FUERA DE LA CENTRALIDAD	ZONA INDUSTRIAL
						EJE URBANO AVENIDA PANAMERICANA	EJE URBANO ARANDA	Subárea CS1-SA2	Subárea CS1-SA3	Subárea CS1-SA1 - NO PEMP 1	Subárea CS1-SA1 - NO PEMP 2	CS-3	CS-2	CM	CL		CC-8	CS-3		
USO DE SUELO	GRUPO DE USO	USO DETALLADO DEL LOCAL	DIVISION Y GRU´PO	CLASE	ACTIVIDAD:Clasificación de Actividades Económicas – CIIU revisión 4 adaptada para Colombia.	EJE URBANO AVENIDA PANAMERICANA	EJE URBANO ARANDA	SUB ÁREA RESIDENCIAL COMERCIAL INDUSTRIAL - 2	SUB ÁREA RESIDENCIAL , COMERCIAL Y SERVICIOS - 3	SUB ÁREA RESIDENCIAL COMERCIAL Y DE SERVICIOS - NO PEMP CENTRO HISTORICO 1	SUB ÁREA RESIDENCIAL COMERCIAL Y DE SERVICIOS - NO PEMP CENTRO HISTORICO 2	CENTRALIDAD SUB REGIONAL POTRERILLO PLATAFORMA LOGISTICA (Urbano)	CENTRALIDAD SUB REGIONAL TOROBAJO PANDIACO	CENTRALIDADES URBANAS	RESIDENCIAL Y SERVICIOS CON BAJA MEZCLA DE USOS		RESIDENCIAL	CENTRALIDAD SUB REGIONAL POTRERILLO PLATAFORMA LOGISTICA (Expansión)	ÀREA RESIDENCIAL ARANDA Y SERVICOS CON MEZCLA DE USOS BAJA	ÀREA INDUSTRIAL ARANDA
		gestión de transporte recreativo, instalaciones recreativas de transporte, discotecas y pistas de baile (sin venta de licor)		9329	Otras actividades recreativas y de esparcimiento n.c.p.	C	C	C	C	C	C	C	C	C	C	C	C	C	Pr	Pr
INSTITUCIONAL	ASOCIACIONES		SECCION S		OTRAS ACTIVIDADES DE SERVICIO															
			División 94.		Actividades de asociaciones.															
			941		Actividades de asociaciones empresariales y de empleadores, y asociaciones profesionales.															
		Asociaciones empresariales.		9411	Actividades de asociaciones empresariales y de empleadores	C	C	C	C	C	C	C	C	C	Pr	Pr	Pr	C	Pr	Pr
		Asociaciones de profesionales, actividaes de sociedades científicas		9412	Actividades de asociaciones profesionales	C	C	C	C	C	C	C	C	C	Pr	Pr	Pr	C	Pr	Pr
		Actividades de sindicatos	942	9420	Actividades de sindicatos de empleados.	C	C	C	C	C	C	ASOCIACIONES			Pr	Pr	Pr	C	Pr	Pr
			949		Actividades de otras asociaciones.															
		monasterios, conventos, servicios religiosos funerarios, templos y otros lugares de culto		9491	Actividades de asociaciones religiosas.	C	C	C	C	Pr	Pr	C	C	C	Pr	Pr	Pr	C	Pr	Pr
		Asociaciones políticas		9492	Actividades de asociaciones políticas.	C	C	C	C	C	C	C	C	C	Pr	Pr	Pr	C	Pr	Pr
		Actividades de asociaciones y movimientos		9499	Actividades de otras asociaciones n.c.p.	C	C	C	C	C	C	C	C	C	Pr	Pr	Pr	C	Pr	Pr
SERVICIOS	MANTENIMIENTO		División 95.		Mantenimiento y reparación de computadores, efectos personales.y enseres domésticos.															
			951		Mantenimiento y reparación de computadores y equipo de comunicaciones.															
		Mantenimiento y reparación de computadores y de equipo periférico.		9511	Mantenimiento y reparación de computadores y de equipo periférico.	C	C	C	C	C	C	C	C	C	C	C	C	C	C	Pr
		Mantenimiento y reparación de equipos de comunicación		9512	Mantenimiento y reparación de equipos de comunicación.	C	C	C	C	C	C	C	C	C	C	C	Pr	C	C	Pr
			952		Mantenimiento y reparación de efectos personales y otros															

CATEGORIAS DE USO DEL SUELO			CATEGORIIAS DE ACTIVIDADES ESTABLECIMIENTOS Y EMPRESAS			SUELO URBANO												SUELO DE EXPANSION		
						EJES URBANOS		CENTRALIDAD SUBREGIONAL CS1 CENTRO EXTENDIDO				CENTRALIDADES SUBREGIONAL		CENTRALIDADES MUNICIPALES	CENTRALIDADES LOCALES	AREAS RESIDENCIALES MIXTAS POR FUERA DE LA CENTRALIDAD	AREA RESIDENCIAL EN CONJUNTOS CERRADOS O BARRIOS	ÁREA COMERCIAL JAMONDINO PLATAFORMA LOGISTICA	AREAS RESIDENCIALES MIXTAS POR FUERA DE LA CENTRALIDAD	ZONA INDUSTRIAL
						EJE URBANO AVENIDA PANAMERICANA	EJE URBANO ARANDA	Subárea CS1-SA2	Subárea CS1-SA3	Subárea CS1-SA1 - NO PEMP 1	Subárea CS1-SA1 - NO PEMP 2	CS-3	CS-2	CM	CL		CC-B	CS-3		
USO DE SUELO	GRUPO DE USO	USO DETALLADO DEL LOCAL	DIVISION Y GRU'PO	CLASE	ACTIVIDAD:Clasificación de Actividades Económicas – CIIU revisión 4 adaptada para Colombia.	EJE URBANO AVENIDA PANAMERICANA	EJE URBANO ARANDA	SUB ÁREA RESIDENCIAL COMERCIAL INDUSTRIAL - 2	SUB ÁREA RESIDENCIAL COMERCIAL Y SERVICIOS - 3	SUB ÁREA RESIDENCIAL COMERCIAL Y DE SERVICIOS - NO PEMP CENTRO HISTORICO 1	SUB ÁREA RESIDENCIAL COMERCIAL Y DE SERVICIOS - NO PEMP CENTRO HISTORICO 2	CENTRALIDAD SUB REGIONAL POTRERILLO PLATAFORMA LOGISTICA (Urbano)	CENTRALIDAD SUB REGIONAL TOROBAJO PANDIACO	CENTRALIDADES URBANAS	RESIDENCIAL Y SERVICIOS CON BAJA MEZCLA DE USOS		RESIDENCIAL	CENTRALIDAD SUB REGIONAL POTRERILLO PLATAFORMA LOGISTICA (Expansión)	ÁREA RESIDENCIAL ARANDA Y SERVICOS CON MEZCLA DE USOS BAJA	ÁREA INDUSTRIAL ARANDA
SERVICIOS	MANTENIMIENTO	Mantenimiento y reparación de aparatos electrónicos de consumo.		9521	Mantenimiento y reparación de aparatos electrónicos de consumo.	C	C	C	C	C	C	C	C	C	C	C	C	C	C	Pr
		Mantenimiento y reparación de aparatos y equipos domésticos y de jardinería.		9522	Mantenimiento y reparación de aparatos y equipos domésticos y de jardinería.	C	C	C	C	C	C	C	C	C	C	C	Pr	C	C	Pr
		Reparación de calzado y artículos de cuero.		9523	Reparación de calzado y artículos de cuero.	C	C	C	C	C	C	C	C	C	C	C	Pr	C	C	Pr
		Reparación de muebles y accesorios para el hogar.		9524	Reparación de muebles y accesorios para el hogar.	C	C	C	C	C	C	C	C	C	C	C	Pr	C	C	Pr
		Mantenimiento y reparación de otros efectos personales y enseres domésticos.		9529	Mantenimiento y reparación de otros efectos personales y enseres domésticos.	C	C	C	C	C	C	C	C	C	C	C	Pr	C	C	Pr
		Centtro diagnóstico automotriz			Diagnóstico automotriz	C**	C**	C**	C**	C**	C**	C**	C**	C**	Pr	Pr	Pr	C**	C**	C**
			División 96.		Otras actividades de servicios personales.															
			960		Otras actividades de servicios personales.															
	SERVICIOS ESPECIALIZADOS	Lavanderías		9601	Lavado y limpieza, incluso la limpieza en seco, de productos textiles y de piel.	C	C	C	C	C	C	C	C	C	C	C	C	C	C	Pr
		Peluquerías, centros de belleza		9602	Peluquería y otros tratamientos de belleza.	C	C	C	C	C	C	C	C	C	C	C	C	C	C	Pr
		prestación de servicios de sepultura y cremación		9603	Pompas fúnebres y actividades relacionadas.	C	C	C	C	C	C	C	C	C	C	C	Pr	C	Pr	Pr Solo cremo
				9609	Otras actividades de servicios personales n.c.p.	C	C	C	C	C	C	C	C	C	C	C	Pr	C	Pr	Pr
		spa			Actividades de baños turcos, saunas y baño de vapor, solarios y salones de reducción y adelgazamiento, salones de masaje entre otros	C	C	C	C			C	C	C	C	C	Pr	C	C	Pr
		actividades de astrología y espiritismo			actividades de astrología y espiritismo	C	C	C	C	C	C	C	C	C	C	C	Pr	C	C	Pr

CATEGORIAS DE USO DEL SUELO			CATEGORIIAS DE ACTIVIDADES ESTABLECIMIENTOS Y EMPRESAS			SUELO URBANO												SUELO DE EXPANSION		
						EJES URBANOS		CENTRALIDAD SUBREGIONAL CS1 CENTRO EXTENDIDO				CENTRALIDADES SUBREGIONAL		CENTRALIDADES MUNICIPALES	CENTRALIDADES LOCALES	AREAS RESIDENCIALES MIXTAS POR FUERA DE LA CENTRALIDAD	AREA RESIDENCIAL EN CONJUNTOS CERRADOS O BARRIOS	ÀREA COMERCIAL JAMONDINO PLATAFORMA LOGISTICA	AREAS RESIDENCIALES MIXTAS POR FUERA DE LA CENTRALIDAD	ZONA INDUSTRIAL
						EJE URBANO AVENIDA PANAMERICANA	EJE URBANO ARANDA	Subárea CS1-SA2	Subárea CS1-SA3	Subárea CS1-SA1 - NO PEMP 1	Subárea CS1-SA1 - NO PEMP 2	CS-3	CS-2	CM	CL		CC-B	CS-3		
USO DE SUELO	GRUPO DE USO	USO DETALLADO DEL LOCAL	DIVISION Y GRU´PO	CLASE	ACTIVIDAD:Clasificación de Actividades Económicas – CIIU revisión 4 adaptada para Colombia.	EJE URBANO AVENIDA PANAMERICANA	EJE URBANO ARANDA	SUB ÁREA RESIDENCIAL COMERCIAL INDUSTRIAL - 2	SUB ÁREA RESIDENCIAL , COMERCIAL Y SERVICIOS - 3	SUB ÁREA RESIDENCIAL COMERCIAL Y DE SERVICIOS - NO PEMP CENTRO HISTORICO 1	SUB ÁREA RESIDENCIAL COMERCIAL Y DE SERVICIOS - NO PEMP CENTRO HISTÓRICO 2	CENTRALIDAD SUB REGIONAL POTRERILLO PLATAFORMA LOGISTICA (Urbano)	CENTRALIDAD SUB REGIONAL TOROBAJO PANDIACO	CENTRALIDADES URBANAS	RESIDENCIAL Y SERVICIOS CON BAJA MEZCLA DE USOS		RESIDENCIAL	CENTRALIDAD SUB REGIONAL POTRERILLO PLATAFORMA LOGISTICA (Expansión)	ÀREA RESIDENCIAL ARANDA Y SERVICOS CON MEZCLA DE USOS BAJA	ÀREA INDUSTRIAL ARANDA
SERVICIOS	SERVICIOS ESPECIALIZADOS	Agencias			Actividades de agencias que se encargan de la contratación de acompañantes o de poner en contacto entre si a personas que buscan compañía o amistad, servicios de citas, y los servicios de agencias matrimoniales (se eceptuan todas aquellas actividades relacionadas con el comercio sexual y aquellas determinadas en el Decreto 4002 de 2004)	C	C	C	C	C	C	Pr	Pr	C	Pr	Pr	Pr	Pr	Pr	Pr
		Atención estética de animales			Servicios de cuidado de animales domésticos como residencias y peluquerias para animales el aseo, la sesión de formación y adiestramiento de mascotas.	C	C	C	C	C	C	C	C	C	C	C	C	C	C	Pr
		N.A.			actividades de asociaciones genealógicas	C	C	C	C	N.A.	N.A.	N.A.	N.A.	N.A.	N.A.	N.A.	N.A.	N.A.	N.A.	Pr
		N.A.			actividades de limpiabotas porteadores de maletas, aparcadores de automóviles entre otras	C	C	C	C	N.A.	N.A.	C	C	C	C	C	Pr	C	N.A.	Pr
		N.A.			la esplotación de máquinas de servicio personal que funcionan con monedas (foto cabinas maquinas para el control del peso y la presion arterial taquillas que funcionan con monedas etc)	C	C	C	C	N.A.	N.A.	C	C	C	C	C	Pr	C	N.A.	Pr
		prostibulos			actividades de trabajadoras y trabajadores sexuales	Pr	Pr	Pr	Pr	Pr	Pr	Pr	Pr	Pr	Pr	Pr	Pr	C	Pr	Pr

CATEGORIAS DE USO DEL SUELO			CATEGORIIAS DE ACTIVIDADES ESTABLECIMIENTOS Y EMPRESAS			SUELO URBANO												SUELO DE EXPANSION		
						EJES URBANOS		CENTRALIDAD SUBREGIONAL CS1 CENTRO EXTENDIDO				CENTRALIDADES SUBREGIONAL		CENTRALIDADES MUNICIPALES	CENTRALIDADES LOCALES	AREAS RESIDENCIALES MIXTAS POR FUERA DE LA CENTRALIDAD	AREA RESIDENCIAL EN CONJUNTOS CERRADOS O BARRIOS	ÀREA COMERCIAL JAMONDINO PLATAFORMA LOGISTICA	AREAS RESIDENCIALES MIXTAS POR FUERA DE LA CENTRALIDAD	ZONA INDUSTRIAL
						EJE URBANO AVENIDA PANAMERICANA	EJE URBANO ARANDA	Subárea CS1-SA2	Subárea CS1-SA3	Subárea CS1-SA1 - NO PEMP 1	Subárea CS1-SA1 - NO PEMP 2	CS-3	CS-2	CM	CL		CC-B	CS-3		
USO DE SUELO	GRUPO DE USO	USO DETALLADO DEL LOCAL	DIVISION Y GRU'PO	CLASE	ACTIVIDAD:Clasificación de Actividades Económicas – CIIU revisión 4 adaptada para Colombia.	EJE URBANO AVENIDA PANAMERICANA	EJE URBANO ARANDA	SUB ÁREA RESIDENCIAL COMERCIAL INDUSTRIAL - 2	SUB ÁREA RESIDENCIAL COMERCIAL Y SERVICIOS - 3	SUB ÁREA RESIDENCIAL COMERCIAL Y DE SERVICIOS - NO PEMP CENTRO HISTORICO 1	SUB ÁREA RESIDENCIAL COMERCIAL Y DE SERVICIOS - NO PEMP CENTRO HISTORICO 2	CENTRALIDAD SUB REGIONAL POTRERILLO PLATAFORMA LOGISTICA (Urbano)	CENTRALIDAD SUB REGIONAL TOROBAJO PANDIACO	CENTRALIDADES URBANAS	RESIDENCIAL Y SERVICIOS CON BAJA MEZCLA DE USOS		RESIDENCIAL	CENTRALIDAD SUB REGIONAL POTRERILLO PLATAFORMA LOGISTICA (Expansión)	ÀREA RESIDENCIAL ARANDA Y SERVICOS CON MEZCLA DE USOS BAJA	ÀREA INDUSTRIAL ARANDA
SERVICIOS	SERVICIOS ESPECIALIZADOS		SECCION T		ACTIVIDADES DE LOS HOGARES INDIVIDUALES EN CALIDAD DE EMPLEADORES; ACTIVIDADES NO DIFERENCIADAS DE LOS HOGARES INDIVIDUALES COMO PRODUCTORES DE BIENES Y SERVICIOS PARA USO PROPIO																
			División 97		Actividades de los hogares individuales como empleadores de personal doméstico															
		N.A.	970	9700	Actividades de los hogares individuales	N.A.	N.A.	N.A.	N.A.	N.A.	N.A.	N.A.	N.A.	N.A.	N.A.	N.A.	N.A.	N.A.	N.A.	N.A.
			División 98		Actividades no diferenciadas de los hogares individuales como productores de bienes y servicios para uso propio															
		N.A.	981	9810	Actividades no diferenciadas de los hogares individuales como productores de bienes para uso propio	N.A.	N.A.	N.A.	N.A.	N.A.	N.A.	N.A.	N.A.	N.A.	N.A.	N.A.	N.A.	N.A.	N.A.	N.A.
		N.A.	982	9820	Actividades no diferenciadas de los hogares individuales como productores de servicios para uso propio	N.A.	N.A.	N.A.	N.A.	N.A.	N.A.	N.A.	N.A.	N.A.	N.A.	N.A.	N.A.	N.A.	N.A.	N.A.
INSTITUCIONAL	ORGANIZACIONES Y ACTIVIDADES EXTRATERRITORIALES		SECCION U		ACTIVIDADES DE ORGANIZACIONES Y ENTIDADES EXTRATERRITORIALES															
			División 99		Actividades de organizaciones y entidades extraterritoriales															
		Organizaciones no gubernamentales	990	9900	Actividades de organizaciones y entidades extraterritoriales	C	C	C	C	C	C	C	C	C	P	P	P	P	P	P

IMPACTO AMBIENTAL (A)							
A 1	Ruido	A 4	Residual hídrica por desechos líquidos y sólidos-	A 7	Contaminación visual (de	A 10	Inflamabilida
A 2	Olores	A 5	Residuos sólidos	A 8	Contaminación térmica	A 11	Humos,
A 3	Residual atmosférica	A 6	Luminosidad	A 9	Vibraciones		

IMPACTO PSICOSOCIAL (P)	
P1	Efectos Psicológicos

IMPACTO URBANISTICO (P)
Aglomeración de personas o vehículos
Impacto por cargue y descargue en el espacio público.
Congestión vehicular.

P	PRINCIPAL
C	COMPATIBLE
P	PROHIBIDO
N.A.	NO APLICA

***Ademas de los usos prohibidos relacionados en el presente documento, se entienden como usos prohibidos aquellos que no estan clasificados como principales y compatibles en las áreas de actividad establecidas**

** **COMPATIBLE solo en perfiles viales arteriales A1,A3 en las zonas de perfil con doble calzada**

CATEGORIAS DE USO DEL SUELO			CATEGORIIAS DE ACTIVIDADES ESTABLECIMIENTOS Y EMPRESAS			SUELO URBANO													SUELO DE EXPANSION		
						EJES URBANOS		CENTRALIDAD SUBREGIONAL CS1 CENTRO EXTENDIDO				CENTRALIDADES SUBREGIONAL		CENTRALIDADES MUNICIPALES	CENTRALIDADES LOCALES	AREAS RESIDENCIALES MIXTAS POR FUERA DE LA CENTRALIDAD	AREA RESIDENCIAL EN CONJUNTOS CERRADOS O BARRIOS	ÀREA COMERCIAL JAMONDINO PLATAFORMA LOGISTICA	AREAS RESIDENCIALES MIXTAS POR FUERA DE LA CENTRALIDAD	ZONA INDUSTRIAL
						EJE URBANO AVENIDA PANAMERICANA	EJE URBANO ARANDA	Subárea CS1-SA2	Subárea CS1-SA3	Subárea CS1-SA1 - NO PEMP 1	Subárea CS1-SA1 - NO PEMP 2	CS-3	CS-2	CM	CL		CC-B	CS-3		
USO DE SUELO	GRUPO DE USO	USO DETALLADO DEL LOCAL	DIVISION Y GRU´PO	CLASE	ACTIVIDAD:Clasificación de Actividades Económicas – CIIU revisión 4 adaptada para Colombia.	EJE URBANO AVENIDA PANAMERICANA	EJE URBANO ARANDA	SUB ÁREA RESIDENCIAL COMERCIAL INDUSTRIAL - 2	SUB ÁREA RESIDENCIAL , COMERCIAL Y SERVICIOS - 3	SUB ÁREA RESIDENCIAL COMERCIAL Y DE SERVICIOS - NO PEMP CENTRO HISTORICO 1	SUB ÁREA RESIDENCIAL COMERCIAL Y DE SERVICIOS - NO PEMP CENTRO HISTORICO 2	CENTRALIDAD SUB REGIONAL POTRERILLO PLATAFORMA LOGISTICA (Urbano)	CENTRALIDAD SUB REGIONAL TOROBAJO PANDIACO	CENTRALIDADES URBANAS	RESIDENCIAL Y SERVICIOS CON BAJA MEZCLA DE USOS		RESIDENCIAL	CENTRALIDAD SUB REGIONAL POTRERILLO PLATAFORMA LOGISTICA (Expansión)	ÀREA RESIDENCIAL ARANDA Y SERVICOS CON MEZCLA DE USOS BAJA	ÀREA INDUSTRIAL ARANDA

GRAFICO ARTICULO 308: AREA DE INFLUENCIA DE LOS EQUIPAMIENTOS DE EDUCACION, ATENCION EN SALUD, BIENESTAR SOLCIAL Y RECREATIVOS: RADIO DE 70 MTS DESDE LOS VERTICES EXTERIORES DEL PREDIO

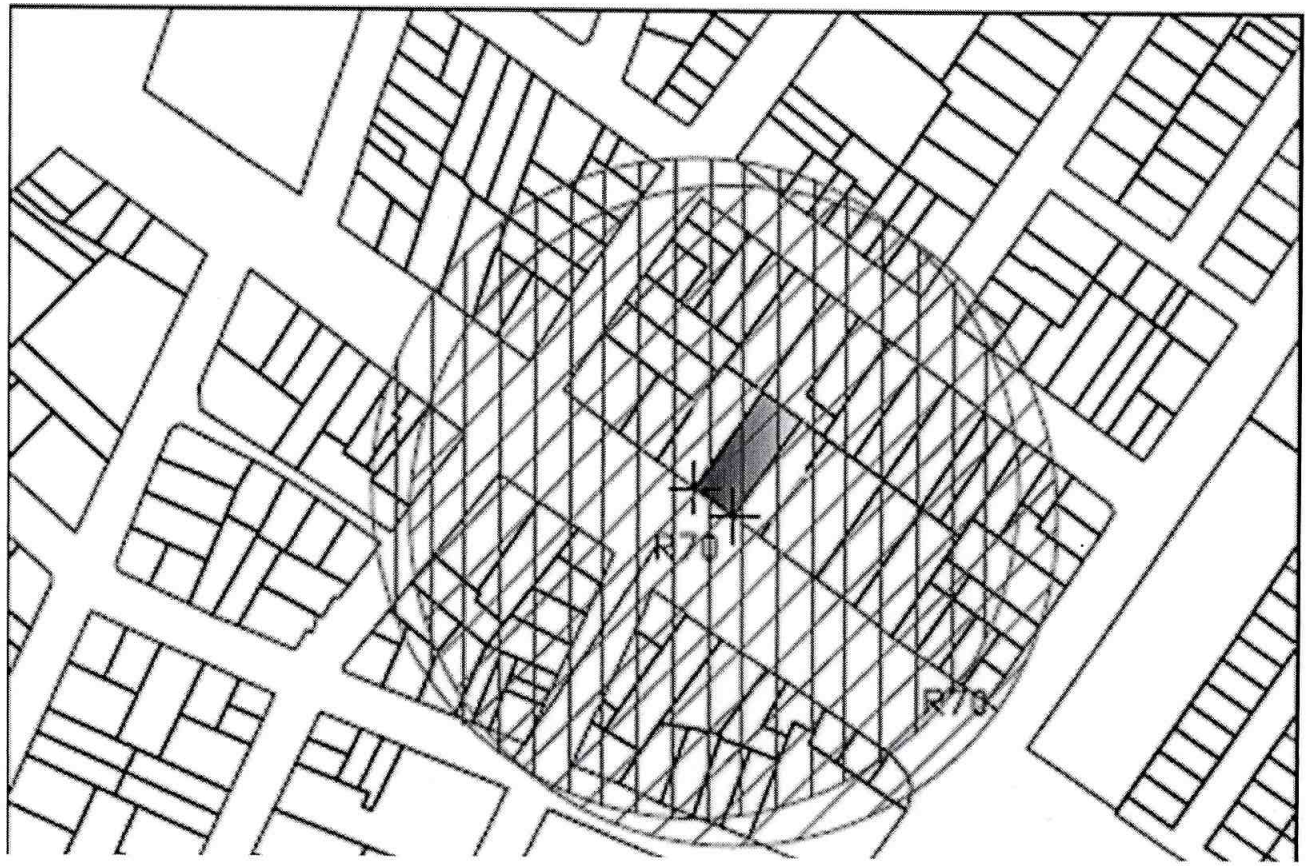

CATEGORIAS DE USO DEL SUELO			CATEGORIIAS DE ACTIVIDADES ESTABLECIMIENTOS Y EMPRESAS			CENTRALIDADES CORREGIMENTALES	AREAS RESIDENCIALES Y SERVICIOS EN CENTROS POBLADOS
						CL	
USO DE SUELO	GRUPO DE USO	USO DETALLADO DEL LOCAL	DIVISION Y GRUPO	CLASE	ACTIVIDAD:Clasificación de Actividades Económicas – CIIU revisión 4 adaptada para Colombia.	RESIDENCIAL Y SERVICIOS CON BAJA MEZCLA DE USOS	
RESIDENCIAL	VIVIENDA	Residencial			RESIDENCIAL		
					RESIDENCIAL	P	P
INDUSTRIAL	ELABORACION DE ALIMENTOS		SECCCION C		INDUSTRIAS MANUFACTURERAS		
			Division 10		Elaboración de productos alimenticios.		
			101		**Procesamiento y conservación de carne, pescado, crustáceos y moluscos**		
		Fabrica de Alimentos procesados		1011	Procesamiento y conservación de carne y productos cárnicos	Pr	Pr
				1012	Procesamiento y conservación de pescados, crustáceos y moluscos	C	C
			102	1020	Procesamiento y conservación de frutas, legumbres, hortalizas y tubérculos	Pr	Pr
			103	1030	Elaboración de aceites y grasas de origen vegetal y animal	Pr	Pr
			104	1040	Elaboración de productos lácteos	Pr	Pr
			105		**Elaboración de productos de molinería, almidones y productos derivados del almidón**		
		Molinos Industriales		1051	Elaboración de productos de molinería	Pr	Pr
				1052	Elaboración de almidones y productos derivados del almidón	Pr	Pr
			106		**Elaboración de productos de café**		
		Procesamiento Industrial del café		1061	Trilla de café	Pr	Pr
				1062	Descafeinado, tostión y molienda del café	Pr	Pr
				1063	Otros derivados del café	Pr	Pr
			107		**Elaboración de azúcar y panela**		
		Febrica de azucar y panela		1071	Elaboración y refinación de azúcar	Pr	Pr
				1072	Elaboración de panela	Pr	Pr

CATEGORIAS DE USO DEL SUELO			CATEGORIIAS DE ACTIVIDADES ESTABLECIMIENTOS Y EMPRESAS			CENTRALIDADES CORREGIMENTALES	AREAS RESIDENCIALES Y SERVICIOS EN CENTROS POBLADOS
						CL	
USO DE SUELO	GRUPO DE USO	USO DETALLADO DEL LOCAL	DIVISION Y GRUPO	CLASE	ACTIVIDAD:Clasificación de Actividades Económicas – CIIU revisión 4 adaptada para Colombia.	RESIDENCIAL Y SERVICIOS CON BAJA MEZCLA DE USOS	
INDUSTRIAL	ELABORACION DE ALIMENTOS		**108**		**Elaboración de otros productos alimenticios**		
		Feabrica de productos alimenticios		1081	Elaboración de productos de panadería	C	C
				1082	Elaboración de cacao, chocolate y productos de confitería	C	C
				1083	Elaboración de macarrones, fideos, alcuzcuz y productos farináceos similares	C	C
				1084	Elaboración de comidas y platos preparados	C	C
				1089	Elaboración de otros productos alimenticios n.c.p	C	C
			División 11.		**Elaboración de bebidas.**		
			110		**Elaboración de bebidas.**		
		Febrica de licores		1101	Destilación, rectificación y mezcla de bebidas alcohólicas	Pr	Pr
		Febrica de licores sin destilacion		1102	Elaboración de bebidas fermentadas no destiladas	Pr	Pr
		Fabrica de bebidas sin alcohol		1103	Producción de malta, elaboración de cervezas y otras bebidas malteadas	Pr	Pr
				1104	Elaboración de bebidas no alcohólicas, producción de aguas minerales y de otras aguas embotelladas.	Pr	Pr
	ELABORACION P. TABACO		**División 12**		**Elaboración de productos de tabaco**		
		Fabrica de tabaco	**120**	1200	Elaboración de productos de tabaco	N.A.	N.A.
	INDUSTRIA TEXTIL		**División 13.**		**Fabricación de productos textiles.**		
		Fabrica de productos textiles		131	**Preparación, hilatura, tejeduría y acabado de productos textiles.**		
				1311	Preparación e hilatura de fibras textiles.	C	C
				1312	Tejeduría de productos textiles.	C	C
				1313	Acabado de productos textiles.	C	C
			139		**Fabricación de otros productos textiles.**		
				1391	Fabricación de tejidos de punto y ganchillo.	C	C
				1392	Confección de artículos con materiales textiles, excepto prendas de vestir.	C	C
				1393	Fabricación de tapetes y alfombras para pisos.	C	C
				1394	Fabricación de cuerdas, cordeles, cables, bramantes y redes.	C	C
				1399	Fabricación de otros artículos textiles n.c.p.	C	C
			División 14.		**Confección de prendas de vestir.**		
		Fabrica de prendas de vestir	**141**	1410	Confección de prendas de vestir, excepto prendas de piel.	C	C
			142	1420	Fabricación de artículos de piel.	C	Pr
			143	1430	Fabricación de artículos de punto y ganchillo.	C	C

CATEGORIAS DE USO DEL SUELO			CATEGORIIAS DE ACTIVIDADES ESTABLECIMIENTOS Y EMPRESAS			CENTRALIDADES CORREGIMENTALES	AREAS RESIDENCIALES Y SERVICIOS EN CENTROS POBLADOS
						CL	
USO DE SUELO	GRUPO DE USO	USO DETALLADO DEL LOCAL	DIVISION Y GRUPO	CLASE	ACTIVIDAD:Clasificación de Actividades Económicas – CIIU revisión 4 adaptada para Colombia.	RESIDENCIAL Y SERVICIOS CON BAJA MEZCLA DE USOS	
INDUSTRIAL	INDUSTRIA DEL CUERO		**División 15.**		**Curtido y recurtido de cueros; fabricación de calzado; fabricación de artículos de viaje, maletas, bolsos de mano y artículos similares, y fabricación de artículos de talabartería y guarnicionería; adobo y teñido de pieles.**		
		Curtiembres, teñido de pieles, fabrica de calzado y partes de calzado	**151**		**Curtido y recurtido de cueros; fabricación de artículos de viaje, bolsos de mano y artículos similares, y fabricación de artículos de talabartería y guarnicionería, adobo y teñido de pieles.**		
				1511	Curtido y recurtido de cueros; recurtido y teñido de pieles	Pr	Pr
				1512	Fabricación de artículos de viaje, bolsos de mano y artículos similares elaborados en cuero, y fabricación de artículos de talabartería y guarnicionería.	Pr	C
				1513	Fabricación de artículos de viaje, bolsos de mano y artículos similares; artículos de talabartería y guarnicionería elaborados en otros materiales.	Pr	C
			152		**Fabricacion de calzado**		
				1521	Fabricación de calzado de cuero y piel, con cualquier tipo de suela	Pr	C
				1522	Fabricación de otros tipos de calzado, excepto calzado de cuero y piel	Pr	C
				1523	Fabricación de partes del calzado	Pr	C
	INDUSTRIA DE LA MADERA		**División 16.**		**Transformación de la madera y fabricación de productos de madera y de corcho, excepto muebles; fabricación de artículos de cestería y espartería.**		
		Fabrica de productos de madera, acerraderos	**161**	1610	Aserrado, acepillado e impregnación de la madera.	Pr	Pr
			162	1620	Fabricación de hojas de madera para enchapado; fabricación de tableros contrachapados, tableros laminados, tableros de partículas y otros tableros y paneles.	Pr	Pr
			163	1630	Fabricación de partes y piezas de madera, de carpintería y ebanistería para la construcción.	Pr	Pr
			164	1640	Fabricación de recipientes de madera.	Pr	C
			169	1690	Fabricación de otros productos de madera; fabricación de artículos de corcho, cestería y espartería.	Pr	C

CATEGORIAS DE USO DEL SUELO			CATEGORIIAS DE ACTIVIDADES ESTABLECIMIENTOS Y EMPRESAS			CENTRALIDADES CORREGIMENTALES	AREAS RESIDENCIALES Y SERVICIOS EN CENTROS POBLADOS
						CL	
USO DE SUELO	GRUPO DE USO	USO DETALLADO DEL LOCAL	DIVISION Y GRUPO	CLASE	ACTIVIDAD:Clasificación de Actividades Económicas – CIIU revisión 4 adaptada para Colombia.	RESIDENCIAL Y SERVICIOS CON BAJA MEZCLA DE USOS	
INDUSTRIAL	INDUSTRIA DEL PAPEL		**División 17.**		**Fabricación de papel, cartón y productos de papel y cartón.**		
		Fabrica de papel y carton, otros articulos de papel y carton	**170**		**Fabricación de papel, cartón y productos de papel y cartón.**		
				1701	Fabricación de pulpas (pastas) celulósicas; papel y cartón.	Pr	Pr
				1702	Fabricación de papel y cartón ondulado (corrugado); fabricación de envases, empaques y de embalajes de papel y cartón.	Pr	Pr
				1709	Fabricación de otros artículos de papel y cartón.	Pr	Pr
			División 18.		**Actividades de impresión y de producción de copias a partir de grabaciones originales.**		
		Imprentas , tipografias		181	**Actividades de impresión y actividades de servicios relacionados con la impresión.**		
				1811	Actividades de impresión.	C	C
				1812	Actividades de servicios relacionados con la impresión.	C	C
			182	1820	Producción de copias a partir de grabaciones originales.	Pr	Pr
	INDUSTRIA HIDROCARBUROS		**División 19.**		**Coquización, fabricación de productos de la refinación del petróleo y actividad de mezcla de combustibles**		
			191	1910	Fabricación de productos de hornos de coque	N.A	N.A
		Refinacion de combustibles	**192**		**Fabricación de productos de la refinación del petróleo**		
				1921	Fabricación de productos de la refinación del petróleo	N.A	N.A
				1922	Actividad de mezcla de combustibles	N.A	N.A
	INDUSTRIA QUIMICA		**División 20.**		**Fabricación de sustancias y productos químicos**		
		Fabricacion de productos quimicos	**201**		**Fabricación de sustancias químicas básicas, abonos y compuestos inorgánicos nitrogenados,plásticos y caucho sintético en formas primarias**		
				2011	Fabricación de sustancias y productos químicos básicos	Pr	Pr
				2012	Fabricación de abonos y compuestos inorgánicos nitrogenados	Pr	Pr
				2013	Fabricación de plásticos en formas primarias	Pr	Pr
				2014	Fabricación de caucho sintético en formas primarias	Pr	Pr
			202		**Fabricación de otros productos químicos**		
				2021	Fabricación de plaguicidas y otros productos químicos de uso agropecuario	Pr	Pr
				2022	Fabricación de pinturas, barnices y revestimientos similares, tintas para impresión y masillas	Pr	Pr
				2023	Fabricación de jabones y detergentes, preparados para limpiar y pulir; perfumes y preparados	Pr	Pr
				2029	Fabricación de otros productos químicos n.c.p.	Pr	Pr
			203	2030	Fabricación de fibras sintéticas y artificiales	Pr	Pr

CATEGORIAS DE USO DEL SUELO			CATEGORIIAS DE ACTIVIDADES ESTABLECIMIENTOS Y EMPRESAS			CENTRALIDADES CORREGIMENTALES	AREAS RESIDENCIALES Y SERVICIOS EN CENTROS POBLADOS
						CL	
USO DE SUELO	GRUPO DE USO	USO DETALLADO DEL LOCAL	DIVISION Y GRUPO	CLASE	ACTIVIDAD:Clasificación de Actividades Económicas – CIIU revisión 4 adaptada para Colombia.	RESIDENCIAL Y SERVICIOS CON BAJA MEZCLA DE USOS	
INDUSTRIAL	INDUSTRIA FARMACEUTICA		**División 21**		**Fabricación de productos farmacéuticos, sustancias químicas medicinales y productos botánicos de uso farmacéutico**		
			210	2100	Fabricación de productos farmacéuticos, sustancias químicas medicinales y productos botánicos de uso farmacéutico	Pr	Pr
	INDUSTRIA DE CAUCHO Y PLASTICO		**Division 22**		Fabricación de productos de caucho y de plástico		
		Fabrica de llantas	**221**		**Fabricación de productos de caucho**		
				2211	Fabricación de llantas y neumáticos de caucho	Pr	Pr
				2212	Reencauche de llantas usadas	Pr	Pr
				2219	Fabricación de formas básicas de caucho y otros productos de caucho n.c.p.	Pr	Pr
			222		**Fabricación de productos de plástico**		
				2221	Fabricación de formas básicas de plástico	Pr	Pr
				2229	Fabricación de artículos de plástico n.c.p.	Pr	Pr
	INDUSTRIA MINERALES NO METALICOS		**División 23**		Fabricación de otros productos minerales no metálicos		
		Fabrica de vidrio, arcilla, cemento y piedra	**231**	2310	Fabricación de vidrio y productos de vidrio	Pr	Pr
			239		**Fabricación de productos minerales no metálicos n.c.p.**		
				2391	Fabricación de productos refractarios	Pr	Pr
				2392	Fabricación de materiales de arcilla para la construcción	Pr	Pr
				2393	Fabricación de otros productos de cerámica y porcelana	Pr	Pr
				2394	Fabricación de cemento, cal y yeso	Pr	Pr
				2395	Fabricación de artículos de hormigón, cemento y yeso	Pr	Pr
				2396	Corte, tallado y acabado de la piedra	Pr	Pr
				2399	Fabricación de otros productos minerales no metálicos n.c.p	Pr	Pr
	INDUSTRIA METALURGICA		**División 24**		Fabricación de productos metalúrgicos básicos		
		Industria de hierro y otros metales no ferrosos	**241**	2410	Industrias básicas de hierro y de acero	Pr	Pr
			242		**Industrias básicas de metales preciosos y de metales no ferrosos**		
				2421	Industrias básicas de metales preciosos	Pr	Pr
				2429	Industrias básicas de otros metales no ferrosos	Pr	Pr
			243		**Fundición de metales**		
				2431	Fundición de hierro y de acero	Pr	Pr
				2432	Fundición de metales no ferrosos	Pr	Pr
	INDUSTRIA METALMECANICA		**División 25**		Fabricación de productos elaborados de metal, excepto maquinaria y equipo		
		Fabrica de productos metálicos	**251**		**Fabricación de productos metálicos para uso estructural, tanques, depósitos y generadores de vapor**		
				2511	Fabricación de productos metálicos para uso estructural	Pr	Pr
				2512	Fabricación de tanques, depósitos y recipientes de metal, excepto los utilizados para el envase o transporte de mercancías	Pr	Pr
				2513	Fabricación de generadores de vapor, excepto calderas de agua caliente para calefacción central	Pr	Pr
			252	2520	Fabricación de armas y municiones	Pr	Pr
			259		**Fabricación de otros productos elaborados de metal y actividades de servicios relacionadas con el trabajo de metales**		
		Forja, fabrica de articulos de		2591	Forja, prensado, estampado y laminado de metal; pulvimetalurgia	Pr	Pr
				2592	Tratamiento y revestimiento de metales; mecanizado	Pr	Pr

CATEGORIAS DE USO DEL SUELO			CATEGORIIAS DE ACTIVIDADES ESTABLECIMIENTOS Y EMPRESAS			CENTRALIDADES CORREGIMENTALES	AREAS RESIDENCIALES Y SERVICIOS EN CENTROS POBLADOS
						CL	
USO DE SUELO	GRUPO DE USO	USO DETALLADO DEL LOCAL	DIVISION Y GRUPO	CLASE	ACTIVIDAD:Clasificación de Actividades Económicas – CIIU revisión 4 adaptada para Colombia.	RESIDENCIAL Y SERVICIOS CON BAJA MEZCLA DE USOS	
INDUSTRIAL		ferretería		2593	Fabricación de artículos de cuchillería, herramientas de mano y artículos de ferretería	Pr	Pr
				2599	Fabricación de otros productos elaborados de metal n.c.p.	Pr	Pr
	INDUSTRIA ELECTRONICA		**División 26**		**Fabricación de productos informáticos, electrónicos y ópticos**		
		Fabrica de productos electrónicos	**261**	2610	Fabricación de componentes y tableros electrónicos	Pr	Pr
			262	2620	Fabricación de computadoras y de equipo periférico	Pr	Pr
			263	2630	Fabricación de equipos de comunicación	Pr	Pr
			264	2640	Fabricación de aparatos electrónicos de consumo	Pr	Pr
			265		**Fabricación de equipo de medición, prueba, navegación y control; fabricación de relojes**		
				2651	Fabricación de equipo de medición, prueba, navegación y control	Pr	Pr
				2652	Fabricación de relojes	Pr	Pr
			266	2660	Fabricación de equipo de irradiación y equipo electrónico de uso médico y terapéutico	Pr	Pr
			267	2670	Fabricación de instrumentos ópticos y equipo fotográfico	Pr	Pr
			268	2680	Fabricación de medios magnéticos y ópticos para almacenamiento de datos	Pr	Pr
	INDUSTRIA ELECTRICA		**División 27**		**Fabricación de aparatos y equipo eléctrico**		
		Fabrica de productos eléctricos	**271**		**Fabricación de motores, generadores y transformadores eléctricos y de aparatos de distribución y control de la energía eléctrica**		
				2711	Fabricación de motores, generadores y transformadores eléctricos	Pr	Pr
				2712	Fabricación de aparatos de distribución y control de la energía eléctrica	Pr	Pr
			272	2720	Fabricación de pilas, baterías y acumuladores eléctricos	Pr	Pr
			273		**Fabricación de hilos y cables aislados y sus dispositivos**		
				2731	Fabricación de hilos y cables eléctricos y de fibra óptica	Pr	Pr
				2732	Fabricación de dispositivos de cableado	Pr	Pr
			274	2740	Fabricación de equipos eléctricos de iluminación	Pr	Pr
			275	2750	Fabricación de aparatos de uso doméstico	Pr	Pr
			279	2790	Fabricación de otros tipos de equipo eléctrico n.c.p.	Pr	Pr

CATEGORIAS DE USO DEL SUELO			CATEGORIIAS DE ACTIVIDADES ESTABLECIMIENTOS Y EMPRESAS			CENTRALIDADES CORREGIMENTALES	AREAS RESIDENCIALES Y SERVICIOS EN CENTROS POBLADOS
						CL	
USO DE SUELO	GRUPO DE USO	USO DETALLADO DEL LOCAL	DIVISION Y GRUPO	CLASE	ACTIVIDAD:Clasificación de Actividades Económicas – CIIU revisión 4 adaptada para Colombia.	RESIDENCIAL Y SERVICIOS CON BAJA MEZCLA DE USOS	
INDUSTRIAL	MAQUINARIA Y EQUIPO		**División 28**		Fabricación de maquinaria y equipo n.c.p.		
		Fabrica de maquinaria	**281**		**Fabricación de maquinaria y equipo de uso general**		
				2811	Fabricación de motores, turbinas, y partes para motores de combustión interna	Pr	Pr
				2812	Fabricación de equipos de potencia hidráulica y neumática	Pr	Pr
				2813	Fabricación de otras bombas, compresores, grifos y válvulas	Pr	Pr
				2814	Fabricación de cojinetes, engranajes, trenes de engranajes y piezas de transmisión	Pr	Pr
				2815	Fabricación de hornos, hogares y quemadores industriales	Pr	Pr
				2816	Fabricación de equipo de elevación y manipulación	Pr	Pr
				2817	Fabricación de maquinaria y equipo de oficina (excepto computadoras y equipo periférico)	Pr	Pr
				2818	Fabricación de herramientas manuales con motor	Pr	Pr
				2819	Fabricación de otros tipos de maquinaria y equipo de uso general n.c.p.	Pr	Pr
			282		**Fabricación de maquinaria y equipo de uso especial**		
				2821	Fabricación de maquinaria agropecuaria y forestal	Pr	Pr
				2822	Fabricación de máquinas formadoras de metal y de máquinas herramienta	Pr	Pr
				2823	Fabricación de maquinaria para la metalurgia	Pr	Pr
				2824	Fabricación de maquinaria para explotación de minas y canteras y para obras de construcción	Pr	Pr
				2825	Fabricación de maquinaria para la elaboración de alimentos, bebidas y tabaco	Pr	Pr
				2826	Fabricación de maquinaria para la elaboración de productos textiles, prendas de vestir y cueros	Pr	Pr
				2829	Fabricación de otros tipos de maquinaria y equipo de uso especial n.c.p.	Pr	Pr

CATEGORIAS DE USO DEL SUELO			CATEGORIIAS DE ACTIVIDADES ESTABLECIMIENTOS Y EMPRESAS			CENTRALIDADES CORREGIMENTALES	AREAS RESIDENCIALES Y SERVICIOS EN CENTROS POBLADOS
						CL	
USO DE SUELO	GRUPO DE USO	USO DETALLADO DEL LOCAL	DIVISION Y GRUPO	CLASE	ACTIVIDAD:Clasificación de Actividades Económicas – CIIU revisión 4 adaptada para Colombia.	RESIDENCIAL Y SERVICIOS CON BAJA MEZCLA DE USOS	
INDUSTRIAL	INDUSTRIA AUTOMOTRIZ RELACIONADA		**División 29**		Fabricación de vehículos automotores, remolques y semirremolques		
		Fabrica de vehiculos automotores y partes de automotores	**291**	2910	Fabricación de vehículos automotores y sus motores	Pr	Pr
			292	2920	Fabricación de carrocerías para vehículos automotores; fabricación de remolques y semirremolques	Pr	Pr
			293	2930	Fabricación de partes, piezas (autopartes) y accesorios (lujos) para vehículos automotores	Pr	Pr
	INDUSTRIA EQUIPO DE TRANSPORTE		**División 30**		Fabricación de otros tipos de equipo de transporte		
		Fabrica de barcos, vehiculos , motocicletas, bicicletas y otro tipo de transporte	**301**		**Construcción de barcos y otras embarcaciones**		
				3011	Construcción de barcos y de estructuras flotantes	N.A.	N.A.
				3012	Construcción de embarcaciones de recreo y deporte	N.A.	N.A.
			302	3020	Fabricación de locomotoras y de material rodante para ferrocarriles	N.A.	N.A.
			303	3030	Fabricación de aeronaves, naves espaciales y de maquinaria conexa	N.A.	N.A.
			304	3040	Fabricación de vehículos militares de combate	N.A.	N.A.
			309		**Fabricación de otros tipos de equipo de transporte n.c.p.**		
				3091	Fabricación de motocicletas	N.A.	N.A.
				3092	Fabricación de bicicletas y de sillas de ruedas para personas con discapacidad	N.A.	N.A.
				3099	Fabricación de otros tipos de equipo de transporte n.c.p.	N.A.	N.A.
	INDUSTRIA DE COLCHONES		**División 31**		Fabricación de muebles, colchones y somieres		
		Fabrica de muebles y colchones	**311**	3110	Fabricación de muebles	Pr	C
			312	3120	Fabricación de colchones y somieres	Pr	C

CATEGORIAS DE USO DEL SUELO			CATEGORIIAS DE ACTIVIDADES ESTABLECIMIENTOS Y EMPRESAS			CENTRALIDADES CORREGIMENTALES	AREAS RESIDENCIALES Y SERVICIOS EN CENTROS POBLADOS
						CL	
USO DE SUELO	GRUPO DE USO	USO DETALLADO DEL LOCAL	DIVISION Y GRUPO	CLASE	ACTIVIDAD:Clasificación de Actividades Económicas – CIIU revisión 4 adaptada para Colombia.	RESIDENCIAL Y SERVICIOS CON BAJA MEZCLA DE USOS	
INDUSTRIAL	OTRAS INDUSTRIAS MANUFACTURERAS		**División 32**		Otras industrias manufactureras		
		joyerías, fabrica de instrumentos musicales y elementos en madera a pequeña escala	**321**	3210	Fabricación de joyas, bisutería y artículos conexos	C	C
			322	3220	Fabricación de instrumentos musicales	C	C
			323	3230	Fabricación de artículos y equipo para la práctica del deporte	C	C
			324	3240	Fabricación de juegos, juguetes y rompecabezas	C	C
			325	3250	Fabricación de instrumentos, aparatos y materiales médicos y odontológicos (incluido mobiliario)	Pr	Pr
			329	3290	Otras industrias manufactureras n.c.p.	Pr	Pr
	MANTENIMIENTO DE MAQUINARIA Y EQUIPO		**División 33**		Instalación, mantenimiento y reparación especializado de maquinaria y equipo		
		servicio especializado en matenimiento y reparación de equipos	**331**		**Mantenimiento y reparación especializado de productos elaborados en metal y de maquinaria y equipo**		
				3311	Mantenimiento y reparación especializado de productos elaborados en metal	Pr	Pr
				3312	Mantenimiento y reparación especializado de maquinaria y equipo	Pr	Pr
				3313	Mantenimiento y reparación especializado de equipo electrónico y óptico	Pr	Pr
				3314	Mantenimiento y reparación especializado de equipo eléctrico	Pr	Pr
				3315	Mantenimiento y reparación especializado de equipo de transporte, excepto los vehículos automotores, motocicletas y bicicletas	Pr	Pr
				3319	Mantenimiento y reparación de otros tipos de equipos y sus componentes n.c.p.	Pr	Pr
			332	3320	Instalación especializada de maquinaria y equipo industrial	Pr	Pr

CATEGORIAS DE USO DEL SUELO			CATEGORIIAS DE ACTIVIDADES ESTABLECIMIENTOS Y EMPRESAS			CENTRALIDADES CORREGIMENTALES	AREAS RESIDENCIALES Y SERVICIOS EN CENTROS POBLADOS
						CL	
USO DE SUELO	GRUPO DE USO	USO DETALLADO DEL LOCAL	DIVISION Y GRUPO	CLASE	ACTIVIDAD:Clasificación de Actividades Económicas – CIIU revisión 4 adaptada para Colombia.	RESIDENCIAL Y SERVICIOS CON BAJA MEZCLA DE USOS	
INSTITUCIONAL	SERVICIOS PARA EL SUMINISTRO DE ELECTRICIDAD, GAS, VAPOR Y AIRE ACONDICIONADO		SECCION D		SUMINISTRO DE ELECTRICIDAD, GAS, VAPOR Y AIRE ACONDICIONADO		
			División 35		Suministro de electricidad, gas, vapor y aire acondicionado		
		Generación de energía eléctrica	351		**Generación, transmisión, distribución y comercialización de energía eléctrica**		
				3511	Generación de energía eléctrica	Pr	Pr
				3512	Transmisión de energía eléctrica	Pr	Pr
				3513	Distribución de energía eléctrica	N.A.	N.A.
				3514	Comercialización de energía eléctrica	N.A.	N.A.
			352	3520	Producción de gas; distribución de combustibles gaseosos por tuberías	N.A.	N.A.
			353	3530	Suministro de vapor y aire acondicionado	Pr	Pr
	EQUIPAMIENTO DE SERVICIOS PUBLICOS		SECCION E		DISTRIBUCIÓN DE AGUA; EVACUACIÓN Y TRATAMIENTO DE AGUAS RESIDUALES, GESTIÓN DE DESECHOS Y ACTIVIDADES DE SANEAMIENTO AMBIENTAL		
			Division 36		Captación, tratamiento y distribución de agua		
		captación y tratamiento de agua	360	3600	Captación, tratamiento y distribución de agua	Pr	Pr
			Division 37		Evacuación y tratamiento de aguas residuales		
			370	3700	Evacuación y tratamiento de aguas residuales	Pr	Pr
			Division 38		Recolección, tratamiento y disposición de desechos, recuperación de materiales		
		recolección de desechos	381		**Recolección de desechos**		
				3811	Recolección de desechos no peligrosos	Pr	Pr
				3812	Recolección de desechos peligrosos	Pr	Pr
			382		**Tratamiento y disposicion de desechos**		
				3821	Tratamiento y disposición de desechos no peligrosos	Pr	Pr
				3822	Tratamiento y disposición de desechos peligrosos	Pr	Pr
			383	3830	Recuperación de materiales	Pr	Pr

CATEGORIAS DE USO DEL SUELO			CATEGORIIAS DE ACTIVIDADES ESTABLECIMIENTOS Y EMPRESAS				
						CENTRALIDADES CORREGIMENTALES	AREAS RESIDENCIALES Y SERVICIOS EN CENTROS POBLADOS
						CL	
USO DE SUELO	GRUPO DE USO	USO DETALLADO DEL LOCAL	DIVISION Y GRUPO	CLASE	ACTIVIDAD:Clasificación de Actividades Económicas – CIIU revisión 4 adaptada para Colombia.	RESIDENCIAL Y SERVICIOS CON BAJA MEZCLA DE USOS	
			Division 39		Actividades de saneamiento ambiental y otros servicios de gestión de desechos		
INDUSTRIA DE LA CONSTRUCCION		N.A.	390	3900	Actividades de saneamiento ambiental y otros servicios de gestión de desechos		
			SECCION F		CONSTRUCCION		
			Division 41		Construccion de Edificios		
			411		Construcción de edificios		
				4111	Construcción de edificios residenciales	N.A.	N.A.
				4112	Construcción de edificios no residenciales	N.A.	N.A.
			Division 42		Obras de ingeniería civil		
			421	4210	Construcción de carreteras y vías de ferrocarril	N.A.	N.A.
			422	4220	Construcción de proyectos de servicio público	N.A.	N.A.
			429	4290	Construcción de otras obras de ingeniería civil	N.A.	N.A.
			Division 43		Actividades especializadas para la construcción de edificios y obras de ingeniería civil		
			431		**Demolición y preparación del terreno**		
				4311	Demolición	N.A.	N.A.
				4312	Preparación del terreno	N.A.	N.A.
			432		**Instalaciones eléctricas, de fontanería y otras instalaciones especializadas**		
				4321	Instalaciones eléctricas	N.A.	N.A.
				4322	Instalaciones de fontanería, calefacción y aire acondicionado	N.A.	N.A.
				4329	Otras instalaciones especializadas	N.A.	N.A.
			433	4330	Terminación y acabado de edificios y obras de ingeniería civil	N.A.	N.A.
			439	4390	Otras actividades especializadas para la construcción	N.A.	N.A.

CATEGORIAS DE USO DEL SUELO			CATEGORIIAS DE ACTIVIDADES ESTABLECIMIENTOS Y EMPRESAS			CENTRALIDADES CORREGIMENTALES	AREAS RESIDENCIALES Y SERVICIOS EN CENTROS POBLADOS
						CL	
USO DE SUELO	GRUPO DE USO	USO DETALLADO DEL LOCAL	DIVISION Y GRUPO	CLASE	ACTIVIDAD:Clasificación de Actividades Económicas – CIIU revisión 4 adaptada para Colombia.	RESIDENCIAL Y SERVICIOS CON BAJA MEZCLA DE USOS	
COMERCIAL	COMERCIO REPUESTOS		SECCION G		COMERCIO AL POR MAYOR Y AL POR MENOR; REPARACIÓN DE VEHÍCULOS AUTOMOTORES Y MOTOCICLETAS		
			División 45.		Comercio, mantenimiento y reparación de vehículos automotores y motocicletas, sus partes, piezas y accesorios.		
			451		Comercio de vehículos automotores.		
		Concesionario		4511	Comercio de vehículos automotores nuevos.	C	C
				4512	Comercio de vehículos automotores usados.	C	C
		Taller automotriz mecanico o electrico, Lavautos, Montallantas	452	4520	Mantenimiento y reparación de vehículos automotores.	C	C
		Almacenes e instalación	453	4530	Comercio de partes, piezas (autopartes) y accesorios (lujos) para vehículos automotores.	C	C
			454		Comercio, mantenimiento y reparación de motocicletas y de sus partes, piezas y accesorios.		
		Concesionario		4541	Comercio de motocicletas y de sus partes, piezas y accesorios	Pr	Pr
		Taller Motocicletas mecanico o electrico, Lavautos, Montallantas		4542	Mantenimiento y reparación de motocicletas y de sus partes y piezas.	Pr	Pr
	COMERCIO AL POR MAYOR		División 46.		Comercio al por mayor y en comisión o por contrata, excepto el comercio de vehículos automotores y motocicletas		
		Casa de subasta	461	4610	Comercio al por mayor a cambio de una retribución o por contrata	Pr	Pr
			462	4620	Comercio al por mayor de materias primas agropecuarias; animales vivos	Pr	Pr
			463		Comercio al por mayor de alimentos, bebidas y tabaco		
				4631	Comercio al por mayor de productos alimenticios	Pr	Pr
				4632	Comercio al por mayor de bebidas y tabaco	Pr	Pr
			464		Comercio al por mayor de artículos y enseres domésticos (incluidas prendas de vestir)		
				4641	Comercio al por mayor de productos textiles, productos confeccionados para uso doméstico	Pr	Pr
				4642	Comercio al por mayor de prendas de vestir	Pr	Pr
				4643	Comercio al por mayor de calzado	Pr	Pr

CATEGORIAS DE USO DEL SUELO			CATEGORIIAS DE ACTIVIDADES ESTABLECIMIENTOS Y EMPRESAS			CENTRALIDADES CORREGIMENTALES	AREAS RESIDENCIALES Y SERVICIOS EN CENTROS POBLADOS
						CL	
USO DE SUELO	GRUPO DE USO	USO DETALLADO DEL LOCAL	DIVISION Y GRUPO	CLASE	ACTIVIDAD:Clasificación de Actividades Económicas – CIIU revisión 4 adaptada para Colombia.	RESIDENCIAL Y SERVICIOS CON BAJA MEZCLA DE USOS	
COMERCIAL	COMERCIO AL POR MAYOR	Distribuidoras		4644	Comercio al por mayor de aparatos y equipo de uso doméstico	Pr	Pr
				4645	Comercio al por mayor de productos farmacéuticos, medicinales, cosméticos y de tocador	Pr	Pr
				4649	Comercio al por mayor de otros utensilios domésticos n.c.p.	Pr	Pr
			465		**Comercio al por mayor de maquinaria y equipo**		
				4651	Comercio al por mayor de computadores, equipo periférico y programas de informática	Pr	Pr
				4652	Comercio al por mayor de equipo, partes y piezas electrónicos y de telecomunicaciones	Pr	Pr
				4653	Comercio al por mayor de maquinaria y equipo agropecuarios	Pr	Pr
				4659	Comercio al por mayor de otros tipos de maquinaria y equipo n.c.p.	Pr	Pr
			466		**Comercio al por mayor especializado de otros productos**		
				4661	Comercio al por mayor de combustibles sólidos, líquidos, gaseosos y productos conexos	Pr	Pr
				4662	Comercio al por mayor de metales y productos metalíferos	Pr	Pr
				4663	Comercio al por mayor de materiales de construcción, artículos de ferretería, pinturas, productos de vidrio, equipo y materiales de fontanería y calefacción	Pr	Pr
				4664	Comercio al por mayor de productos químicos básicos, cauchos y plásticos en formas primaria y productos químicos de uso agropecuario	Pr	Pr
		Chatarrería		4665	Comercio al por mayor de desperdicios, desechos y chatarra	Pr	Pr
		Distribuidoras		4669	Comercio al por mayor de otros productos n.c.p.	Pr	Pr
			469	4690	Comercio al por mayor no especializado	Pr	Pr

CATEGORIAS DE USO DEL SUELO			CATEGORIIAS DE ACTIVIDADES ESTABLECIMIENTOS Y EMPRESAS			CENTRALIDADES CORREGIMENTALES	AREAS RESIDENCIALES Y SERVICIOS EN CENTROS POBLADOS
						CL	
USO DE SUELO	GRUPO DE USO	USO DETALLADO DEL LOCAL	DIVISION Y GRUPO	CLASE	ACTIVIDAD:Clasificación de Actividades Económicas – CIIU revisión 4 adaptada para Colombia.	RESIDENCIAL Y SERVICIOS CON BAJA MEZCLA DE USOS	
COMERCIAL	COMERCIO AL POR MENOR		DIVISIÓN 47		Comercio al por menor (incluso el comercio al por menor de combustibles), excepto el de vehiculos automotores y motocicletas.		
			471		**Comercio al por menor en establecimientos no especializados.**		
		Grandes superficies		4711	Comercio al por menor en establecimientos no especializados con surtido compuesto principalmente por alimentos, bebidas o tabaco.	Pr	Pr
		Supermercados, cooperativas, tiendas y graneros				C	C
		Almacenes por departamentos, almacenes generales miselaneas,cacharrerías		4719	Comercio al por menor en establecimientos no especializados, con surtido compuesto principalmente por productos diferentes de alimentos (víveres en general), bebidas y tabaco.	C	C
			472		**Comercio al por menor de alimentos (víveres en general), bebidas y tabaco, en establecimientos especializados.**		
		minimercados, frutas y verduras		4721	Comercio al por menor de productos agrícolas para el consumo en establecimientos especializados.	Pr	Pr
		punto de venta lacteos		4722	Comercio al por menor de leche, productos lácteos y huevos, en establecimientos especializados.	C	C
		carniceria y pescaderia		4723	Comercio al por menor de carnes (incluye aves de corral), productos cárnicos, pescados y productos de mar, en establecimientos especializados.	C	C
		licoreras		4724	Comercio al por menor de bebidas y productos del tabaco, en establecimientos especializados.	C	C
		tiendas naturistas e insumos panaderias y confiterias		4729	Comercio al por menor de otros productos alimenticios n.c.p., en establecimientos especializados	C	C

CATEGORIAS DE USO DEL SUELO			CATEGORIIAS DE ACTIVIDADES ESTABLECIMIENTOS Y EMPRESAS			CENTRALIDADES CORREGIMENTALES	AREAS RESIDENCIALES Y SERVICIOS EN CENTROS POBLADOS
						CL	
USO DE SUELO	GRUPO DE USO	USO DETALLADO DEL LOCAL	DIVISION Y GRUPO	CLASE	ACTIVIDAD:Clasificación de Actividades Económicas – CIIU revisión 4 adaptada para Colombia.	RESIDENCIAL Y SERVICIOS CON BAJA MEZCLA DE USOS	
COMERCIAL	COMERCIO AL POR MENOR		**473**		**Comercio al por menor de combustible, lubricantes, aditivos y productos de limpieza para automotores, en establecimientos especializados.**		
		estación de servicio		4731	Comercio al por menor de combustible para automotores.	Pr	Pr
		establecimiento cambio de aceite		4732	Comercio al por menor de lubricantes (aceites, grasas), aditivos y productos de limpieza para vehículos automotores.	Pr	Pr
			474		**Comercio al por menor de equipos de informática y de comunicaciones, en establecimientos especializados.**		
		almacen equipos electrónicos		4741	Comercio al por menor de computadores, equipos periféricos, programas de informática y equipos de telecomunicaciones en establecimientos especializados.	C	C
		almacen equipos sonido		4742	Comercio al por menor de equipos y aparatos de sonido y de video, en establecimientos especializados.	C	C
			475		**Comercio al por menor de otros enseres domésticos en establecimientos especializados.**		
		Almacenes textiles		4751	Comercio al por menor de productos textiles en establecimientos especializados.	C	C
		Ferretería		4752	Comercio al por menor de artículos de ferretería, pinturas y productos de vidrio en establecimientos especializados.	Pr	Pr
		Peleterías		4753	Comercio al por menor de tapices, alfombras y cubrimientos para paredes y pisos en establecimientos especializados.	C	C
		Almacen electrodomésticos		4754	Comercio al por menor de electrodomésticos y gasodomésticos de uso doméstico, muebles y equipos de iluminación.	C	C
		Almacén artículos de hogar		4755	Comercio al por menor de artículos y utensilios de uso doméstico.	C	C
		almacen multi productos		4759	Comercio al por menor de otros artículos domésticos en establecimientos especializados.	C	C

CATEGORIAS DE USO DEL SUELO			CATEGORIIAS DE ACTIVIDADES ESTABLECIMIENTOS Y EMPRESAS			CENTRALIDADES CORREGIMENTALES	AREAS RESIDENCIALES Y SERVICIOS EN CENTROS POBLADOS
						CL	
USO DE SUELO	GRUPO DE USO	USO DETALLADO DEL LOCAL	DIVISION Y GRUPO	CLASE	ACTIVIDAD:Clasificación de Actividades Económicas – CIIU revisión 4 adaptada para Colombia.	RESIDENCIAL Y SERVICIOS CON BAJA MEZCLA DE USOS	
COMERCIAL	COMERCIO AL POR MENOR		**476**		**Comercio al por menor de artículos culturales y de entretenimiento, en establecimientos especializados.**		
		Librería y papelería		4761	Comercio al por menor de libros, periódicos, materiales y artículos de papelería y escritorio, en establecimientos especializados.	C	C
		Almacen art. Deportivos		4762	Comercio al por menor de artículos deportivos, en establecimientos especializados.	C	C
		Almacen de música y de manualidades		4769	Comercio al por menor de otros artículos culturales y de entretenimiento n.c.p. en establecimientos especializados.	C	C
			477		**Comercio al por menor de otros productos en establecimientos especializados.**		
		Almacén de ropa		4771	Comercio al por menor de prendas de vestir y sus accesorios (incluye artículos de piel) en establecimientos especializados.	C	C
		Almacén de calzado		4772	Comercio al por menor de todo tipo de calzado y artículos de cuero y sucedáneos del cuero en establecimientos especializados.	C	C
		Droguería		4773	Comercio al por menor de productos farmacéuticos y medicinales, cosméticos y artículos de tocador en establecimientos especializados.	C	C
		Almacén: Joyerías, hobies, sex shop, floristería, ópticas, galerías de arte		4774	Comercio al por menor de otros productos nuevos en establecimientos especializados.	C	C
		almacenes articulos segunda mano, compraventa, retroventas, casa de subasta		4775	Comercio al por menor de artículos de segunda mano.	Pr	Pr
			478		**Comercio al por menor en puestos de venta móviles**		
		N.A.		4781	Comercio al por menor de alimentos, bebidas y tabaco, en puestos de venta móviles	N.A	N.A
		N.A.		4782	Comercio al por menor de productos textiles, prendas de vestir y calzado, en puestos de venta móviles	N.A	N.A
		N.A.		4789	Comercio al por menor de otros productos en puestos de venta móviles	N.A	N.A

CATEGORIAS DE USO DEL SUELO			CATEGORIIAS DE ACTIVIDADES ESTABLECIMIENTOS Y EMPRESAS			CENTRALIDADES CORREGIMENTALES	AREAS RESIDENCIALES Y SERVICIOS EN CENTROS POBLADOS
						CL	
USO DE SUELO	GRUPO DE USO	USO DETALLADO DEL LOCAL	DIVISION Y GRUPO	CLASE	ACTIVIDAD:Clasificación de Actividades Económicas – CIIU revisión 4 adaptada para Colombia.	RESIDENCIAL Y SERVICIOS CON BAJA MEZCLA DE USOS	
COMERCIAL	COMERCIO AL POR MENOR		**479**		**Comercio al por menor no realizado en establecimientos, puestos de venta o mercados**		
		N.A.		4791	Comercio al por menor realizado a través de internet	N.A	N.A
		N.A.		4792	Comercio al por menor realizado a través de casas de venta o por correo	N.A	N.A
		N.A.		4799	Otros tipos de comercio al por menor no realizado en establecimientos, puestos de venta o mercados	N.A	N.A
	TRANSPORTE		SECCION H		TRANSPORTE Y ALMACENAMIENTO		
			DIVISION 49		Tansporte terrestre ;transporte por tuberias		
			491		**Transporte férreo**		
		N.A.		4911	Transporte férreo de pasajeros	N.A	N.A
		N.A.		4912	Transporte férreo de carga	N.A	N.A
			492		**Transporte terrestre público automotor**		
		N.A.		4921	Transporte de pasajeros	N.A	N.A
		N.A.		4922	Transporte mixto	N.A	N.A
		N.A.		4923	Transporte de carga por carretera	N.A	N.A
			493	4930	**Transporte por tuberías**	N.A	N.A
			División 50		Transporte acuático		
			501		**Transporte marítimo y de cabotaje**		
		N.A.		5011	Transporte de pasajeros marítimo y de cabotaje	N.A	N.A
		N.A.		5012	Transporte de carga marítimo y de cabotaje	N.A	N.A
			502		**Transporte fluvial**		
		N.A.		5021	Transporte fluvial de pasajeros	N.A	N.A
		N.A.		5022	Transporte fluvial de carga	N.A	N.A

CATEGORIAS DE USO DEL SUELO			CATEGORIIAS DE ACTIVIDADES ESTABLECIMIENTOS Y EMPRESAS			CENTRALIDADES CORREGIMENTALES	AREAS RESIDENCIALES Y SERVICIOS EN CENTROS POBLADOS
						CL	
USO DE SUELO	GRUPO DE USO	USO DETALLADO DEL LOCAL	DIVISION Y GRUPO	CLASE	ACTIVIDAD:Clasificación de Actividades Económicas – CIIU revisión 4 adaptada para Colombia.	RESIDENCIAL Y SERVICIOS CON BAJA MEZCLA DE USOS	
COMERCIAL	TRANSPORTE		División 51		Transporte aéreo		
			511		**Transporte aéreo de pasajeros**		
		N.A.		5111	Transporte aéreo nacional de pasajeros	N.A	N.A
		N.A.		5112	Transporte aéreo internacional de pasajeros	N.A	N.A
			512		**Transporte aéreo de carga**		
		N.A.		5121	Transporte aéreo nacional de carga	N.A	N.A
		N.A.		5122	Transporte aéreo internacional de carga	N.A	N.A
			División 52		Almacenamiento y actividades complementarias al transporte		
		Depósito	521	5210	Almacenamiento y depósito	Pr	Pr
			522		**Actividades de las estaciones, vías y servicios complementarios para el transporte**		
		Parqueaderos (unicamente en edificios destinado a este uso)		5221	Actividades de estaciones, vías y servicios complementarios para el transporte terrestre	N.A	N.A
		N.A.		5222	Actividades de puertos y servicios complementarios para el transporte acuático	N.A	N.A
		N.A.		5223	Actividades de aeropuertos, servicios de navegación aérea y demás actividades conexas al transporte aereo.	N.A	N.A
		Terminal de carga		5224	Manipulación de carga	N.A	N.A
		empresas de logistica y acomodo de mercancia.		5229	Otras actividades complementarias al transporte	Pr	Pr
	CORREO		Division 53		Correo y servicios de mensajería		
		Oficinas de correo nacional	531	5310	Actividades postales nacionales	C	C
		Empresas de envios	532	5320	Actividades de mensajería	C	C

CATEGORIAS DE USO DEL SUELO			CATEGORIIAS DE ACTIVIDADES ESTABLECIMIENTOS Y EMPRESAS			CENTRALIDADES CORREGIMENTALES	AREAS RESIDENCIALES Y SERVICIOS EN CENTROS POBLADOS
						CL	
USO DE SUELO	GRUPO DE USO	USO DETALLADO DEL LOCAL	DIVISION Y GRUPO	CLASE	ACTIVIDAD:Clasificación de Actividades Económicas – CIIU revisión 4 adaptada para Colombia.	RESIDENCIAL Y SERVICIOS CON BAJA MEZCLA DE USOS	
SERVICIOS	COMERCIO - HOTELES		SECCION I		ALOJAMIENTO Y SERVICIOS DE COMIDA		
			División 55.		Alojamiento.		
			551		**Actividades de alojamiento de estancias cortas.**		
		Hotel		5511	Alojamiento en hoteles.	C	C
		Apartahotel		5512	Alojamiento en apartahoteles.	C	C
		Centro vacacional		5513	Alojamiento en centros vacacionales	N.A.	N.A.
		Posada, fincas y ecohabitaciones turisticas		5514	Alojamiento rural, posadas turisticas ecohabs, fincas turisticas	N.A.	N.A.
		Hostal		5519	Otros tipos de alojamientos para visitantes	C	C
		Camping	552	5520	Actividades de zonas de camping y parques para vehículos recreacionales	N.A.	N.A.
		Motel	553	5530	Servicio por horas	Pr	Pr
		Residencia estudiantil	559	5590	Otros tipos de alojamiento n.c.p.residencias estudiantiles dormitorios escolares campamentos de trabajadores	C	Pr
	COMIDAS Y BEBIDAS		División 56.		Actividades de servicios de comidas y bebidas.		
			561		**Actividades de restaurantes, cafeterías y servicio móvil de comidas.**		
		Resturante		5611	Expendio a la mesa de comidas preparadas.	C	C
		Restaurante Autoservicio		5612	Expendio por autoservicio de comidas preparadas.	C	C
		Cafetería		5613	Expendio de comidas preparadas en cafeterías.	C	C
		fritanguerias, heladerias cofee shop. Helados y bebidas naturales.		5619	Otros tipos de expendio de comidas preparadas n.c.p. casetas, kioskos fritanguerias, heladerias cofee shop. Helados y bebidas naturales	solo heladerias compatible	solo heladerias compatible
			562		**Actividades de catering para eventos y otros servicios de comidas**		
		salones de eventos		5621	Catering para eventos	C	C
				5629	Actividades de otros servicios de comidas	C	C
		bar	563	5630	Expendio de bebidas alcohólicas para el consumo dentro del establecimiento.	Pr	C

CATEGORIAS DE USO DEL SUELO			CATEGORIIAS DE ACTIVIDADES ESTABLECIMIENTOS Y EMPRESAS			CENTRALIDADES CORREGIMENTALES	AREAS RESIDENCIALES Y SERVICIOS EN CENTROS POBLADOS
USO DE SUELO	GRUPO DE USO	USO DETALLADO DEL LOCAL	DIVISION Y GRUPO	CLASE	ACTIVIDAD:Clasificación de Actividades Económicas – CIIU revisión 4 adaptada para Colombia.	CL	RESIDENCIAL Y SERVICIOS CON BAJA MEZCLA DE USOS
SERVICIOS	EDICION Y PUBLICACION		SECCION J		INFORMACION Y COMUNICACIONES		
			División 58		Actividades de Edición de libros, publicaciones periódicas y otras activic		
			581		**Edicion de libros, publicaciones periodicas y otras actividades de edicion**		
		oficinas		5811	Edición de libros	C	C
				5812	Edición de directorios y listas de correo	C	C
				5813	Edición de periódicos, revistas y otras publicaciones periódicas	C	C
				5819	Otros trabajos de edición	C	C
			582	5820	Edición de programas de informática (*software*)	C	C
	ACTIVIDADES CINEMATOGRAFICAS		División 59		Actividades cinematográficas, de video y producción de programas de televisión, grabación de sonido y edición de música		
			591		**Actividades de producción de películas cinematográficas, video y producción de programas, anuncios y comerciales de televisión**		
		Estudios de cine y television		5911	Actividades de producción de películas cinematográficas, videos, programas, anuncios y comerciales de televisión	C	C
				5912	Actividades de posproducción de películas cinematográficas, videos, programas, anuncios y comerciales de televisión	C	C
		Tienda de peliculas y videos		5913	Actividades de distribución de películas cinematográficas, videos, programas, anuncios y comerciales de televisión	C	C
		Cines y teatros		5914	Actividades de exhibición de películas cinematográficas y videos	C	C
		Estudio musical	592	5920	Actividades de grabación de sonido y edición de música	C	C

CATEGORIAS DE USO DEL SUELO			CATEGORIIAS DE ACTIVIDADES ESTABLECIMIENTOS Y EMPRESAS			CENTRALIDADES CORREGIMENTALES	AREAS RESIDENCIALES Y SERVICIOS EN CENTROS POBLADOS
						CL	
USO DE SUELO	GRUPO DE USO	USO DETALLADO DEL LOCAL	DIVISION Y GRUPO	CLASE	ACTIVIDAD:Clasificación de Actividades Económicas – CIIU revisión 4 adaptada para Colombia.	RESIDENCIAL Y SERVICIOS CON BAJA MEZCLA DE USOS	
SERVICIOS	COMUNICACIONES Y TELECOMUNICACIONES		División 60.		Actividades de programación, transmisión y/o difusión. (La actividad debera contempar la normatividad especifica para la instalación de antenas de comunicaciones)		
		Emisoras	601	6010	Actividades de programación y transmisión en el servicio de radiodifusión sonora.	C	C
		programadoras TV	602	6020	Actividades de programación y transmisión de televisión.	C	C
		Torres de comunicacion			Mantenimiento e instacion de infraestructura	pr	pr
			División 61		Telecomunicaciones (La actividad debera contempar la normatividad e		
		Empresa telefonica	611	6110	Actividades de telecomunicaciones alámbricas	Pr	Pr
			612	6120	Actividades de telecomunicaciones inalámbricas	Pr	Pr
			613	6130	Actividades de telecomunicación satelital	Pr	Pr
		Servicios de Internet	619	6190	Otras actividades de telecomunicaciones	Pr	Pr
			División 62		Desarrollo de sistemas informáticos (planificación, análisis, diseño, programación, pruebas), consultoría informática y actividades relacionadas		
		Oficinas	620	6201	Actividades de desarrollo de sistemas informáticos (planificación, análisis, diseño, programa-ción, pruebas)	C	C
				6202	Actividades de consultoría informática y actividades de administración de instalaciones informáticas	C	C
				6209	Otras actividades de tecnologías de información y actividades de servicios informáticos	C	C

CATEGORIAS DE USO DEL SUELO			CATEGORIIAS DE ACTIVIDADES ESTABLECIMIENTOS Y EMPRESAS			CENTRALIDADES CORREGIMENTALES	AREAS RESIDENCIALES Y SERVICIOS EN CENTROS POBLADOS
						CL	
USO DE SUELO	GRUPO DE USO	USO DETALLADO DEL LOCAL	DIVISION Y GRUPO	CLASE	ACTIVIDAD:Clasificación de Actividades Económicas – CIIU revisión 4 adaptada para Colombia.	RESIDENCIAL Y SERVICIOS CON BAJA MEZCLA DE USOS	
SERVICIOS	INFORMATICA		División 63.		Actividades de servicios de información.		
			631		**Procesamiento de datos, alojamiento (hosting) y actividades relacionadas; portales web.**		
		Oficinas		6311	Procesamiento de datos, alojamiento (hosting) y actividades relacionadas.	N.A.	N.A.
				6312	Portales web	N.A.	N.A.
			639		**Otras actividades de servicio de información.**		
		Oficinas		6391	Actividades de agencias de noticias.	N.A.	N.A.
				6399	Otras actividades de servicio de información n.c.p.	N.A.	N.A.
			SECCION K		ACTIVIDADES FINANCIERAS Y DE SEGUROS		
	FINANCIEROS		División 64.		Actividades de servicios financieros, excepto las de seguros y de pensiones.		
			641		**Intermediación monetaria.**		
		bancos		6411	Banco Central.	C	C
				6412	Bancos comerciales.	C	C
			642		**Otros tipos de intermediación monetaria.**		
		bancos		6421	Actividades de las corporaciones financieras.	C	C
				6422	Actividades de las compañías de financiamiento.	C	C
				6423	Banca de segundo piso	C	C
				6424	Actividades de las cooperativas financieras.	C	C
			643		**Fideicomisos, fondos (incluye fondos de cesantías) y entidades financieras similares.**		
		oficinas		6431	Fideicomisos, fondos y entidades financieras similares.	C	C
				6432	Fondos de cesantías.	C	C

CATEGORIAS DE USO DEL SUELO			CATEGORIIAS DE ACTIVIDADES ESTABLECIMIENTOS Y EMPRESAS			CENTRALIDADES CORREGIMENTALES	AREAS RESIDENCIALES Y SERVICIOS EN CENTROS POBLADOS
						CL	
USO DE SUELO	GRUPO DE USO	USO DETALLADO DEL LOCAL	DIVISION Y GRUPO	CLASE	ACTIVIDAD:Clasificación de Actividades Económicas – CIIU revisión 4 adaptada para Colombia.	RESIDENCIAL Y SERVICIOS CON BAJA MEZCLA DE USOS	
SERVICIOS	FINANCIEROS		649		**Otras actividades de servicio financiero, excepto las de seguros y pensiones.**		
		oficinas		6491	Leasing financiero (arrendamiento financiero).	N.A.	N.A.
				6492	Actividades financieras de fondos de empleados y otras formas asociativas del sector solidario.	N.A.	N.A.
				6493	Actividades de compra de cartera o factoring.	N.A.	N.A.
				6494	Otras actividades de distribución de fondos.	N.A.	N.A.
				6495	Instituciones especiales oficiales.	N.A.	N.A.
				6499	Otras actividades de servicio financiero, excepto las de seguros y pensiones n.c.p.	N.A.	N.A.
			División 65.		**Seguros (incluso el reaseguro), seguros sociales y fondos de pensiones, excepto la seguridad social.**		
			651		**Seguros y capitalización.**		
		oficinas		6511	Seguros generales.	Pr	Pr
				6512	Seguros de vida.	Pr	Pr
				6513	Reaseguros.	Pr	Pr
				6514	Capitalización.	Pr	Pr
			652		**Servicios de seguros sociales de salud y riesgos profesionales.**		
		oficinas		6521	Servicios de seguros sociales de salud.	Pr	Pr
				6522	Servicios de seguros sociales de riesgos profesionales.	Pr	Pr
			653		**Servicios de seguros sociales de salud y riesgos profesionales**		
		oficinas		6531	Régimen de prima media con prestación definida (RPM)	N.A.	N.A.
				6532	Régimen de ahorro individual (RAI)	N.A.	N.A.
			División 66.		**Actividades auxiliares de las actividades de servicios financieros.**		
			661		**Actividades auxiliares de las actividades de servicios financieros, excepto las de seguros y pensiones.**		
		oficinas		6611	Administración de mercados financieros	N.A.	N.A.
				6612	Corretaje de valores y de contratos de productos básicos	N.A.	N.A.
				6613	Otras actividades relacionadas con el mercado de valores	N.A.	N.A.
		casas de cambio		6614	Actividades de las casas de cambio	Pr	Pr
				6615	Actividades de los profesionales de compra y venta de divisas	Pr	Pr

CATEGORIAS DE USO DEL SUELO			CATEGORIIAS DE ACTIVIDADES ESTABLECIMIENTOS Y EMPRESAS			CENTRALIDADES CORREGIMENTALES	AREAS RESIDENCIALES Y SERVICIOS EN CENTROS POBLADOS
USO DE SUELO	GRUPO DE USO	USO DETALLADO DEL LOCAL	DIVISION Y GRUPO	CLASE	ACTIVIDAD:Clasificación de Actividades Económicas – CIIU revisión 4 adaptada para Colombia.	CL	RESIDENCIAL Y SERVICIOS CON BAJA MEZCLA DE USOS
SERVICIOS	FINANCIEROS	oficinas		6619	Otras actividades auxiliares de las actividades de servicios financieros n.c.p.	Pr	Pr
			662		Actividades de servicios auxiliares de los servicios de seguros y pensiones.		
		oficinas de seguros		6621	Actividades de agentes y corredores de seguros	Pr	Pr
				6629	Evaluación de riesgos y daños, y otras actividades de servicios auxiliares	Pr	Pr
		oficinas	663	6630	Actividades de administración de fondos	Pr	Pr
	SERVICIOS PROFESIONALES		SECCION L		ACTIVIDADES INMOBILIARIAS		
			División 68.		Actividades inmobiliarias.		
		Inmobiliaria	681	6810	Actividades inmobiliarias realizadas con bienes propios o arrendados.	Pr	Pr
		Oficinas	682	6820	Actividades inmobiliarias realizadas a cambio de una retribución o por contrata	Pr	Pr
			SECCION M		ACTIVIDADES PROFESIONALES, CIENTIFICAS Y TECNICAS		
			División 69.		Actividades jurídicas y de contabilidad.		
		Oficinas	691	6910	Actividades jurídicas.	C	C
			692	6920	Actividades de contabilidad, teneduría de libros, auditoría financiera y asesoría tributaria.	Pr	Pr
			División 70.		Actividades de administración empresarial; actividades de consultoría de gestión.		
		Oficinas	701	7010	Actividades de administración empresarial.	Pr	Pr
			702	7020	Actividades de consultaría de gestión.	Pr	Pr
			División 71.		Actividades de arquitectura e ingeniería; ensayos y análisis técnicos.		
		Oficinas	711	7110	Actividades de arquitectura e ingeniería y otras actividades conexas de consultoría técnica.	C	C
			712	7120	Ensayos y análisis técnicos.	C	C
			División 72.		Investigación científica y desarrollo.		
		Laboratorios	721	7210	Investigaciones y desarrollo experimental en el campo de las ciencias naturales y la ingeniería.	C	C
		Oficinas	722	7220	Investigaciones y desarrollo experimental en el campo de las ciencias sociales y las humanidades.	Pr	Pr

CATEGORIAS DE USO DEL SUELO			CATEGORIIAS DE ACTIVIDADES ESTABLECIMIENTOS Y EMPRESAS			CENTRALIDADES CORREGIMENTALES	AREAS RESIDENCIALES Y SERVICIOS EN CENTROS POBLADOS
USO DE SUELO	GRUPO DE USO	USO DETALLADO DEL LOCAL	DIVISION Y GRUPO	CLASE	ACTIVIDAD:Clasificación de Actividades Económicas – CIIU revisión 4 adaptada para Colombia.	CL	RESIDENCIAL Y SERVICIOS CON BAJA MEZCLA DE USOS
SERVICIOS	SERVICIOS PROFESIONALES		División 73.		Publicidad y estudios de mercado.		
		Oficinas	731	7310	Publicidad.	Pr	Pr
			732	7320	Estudios de mercado y realización de encuestas de opinión pública.	Pr	Pr
			División 74.		Otras actividades profesionales, científicas y técnicas.		
		Taller de diseño	741	7410	Actividades especializadas de diseño.	Pr	Pr
		Estudio fotografico	742	7420	Actividades de fotografía.	Pr	Pr
		Oficinas	749	7490	Otras actividades profesionales, científicas y técnicas n.c.p.	Pr	Pr
			División 75.		Actividades veterinarias.		
		Clinicas y consultorios	750	7500	Actividades veterinarias.	Pr	Pr
	SERVICIOS EMPRESARIALES		SECCION N		ACTIVIDADES DE SERVICIOS ADMINISTRATIVOS Y DE APOYO		
			División 77.		Actividades de alquiler y arrendamiento.		
		Agencia de carros	771	7710	Alquiler y arrendamiento de vehículos automotores.	Pr	Pr
			772		Alquiler y arrendamiento de efectos personales y enseres domésticos.		
		Almacen		7721	Alquiler y arrendamiento de equipo recreativo y deportivo.	C	C
		Renta de videos		7722	Alquiler de videos y discos.	C	C
		Almacen		7729	Alquiler y arrendamiento de otros efectos personales y enseres domésticos n.c.p.	C	C
			773	7730	Alquiler y arrendamiento de otros tipos de maquinaria, equipo y bienes tangibles n.c.p.	Pr	Pr
			774	7740	Arrendamiento de propiedad intelectual y productos similares, excepto obras protegidas por derechos de autor	N.A.	N.A.
			División 78		Actividades de empleo		
		Agencias de empleo	781	7810	Actividades de agencias de empleo	Pr	Pr
			782	7820	Actividades de agencias de empleo temporal	Pr	Pr
			783	7830	Otras actividades de suministro de recurso humano	Pr	Pr

CATEGORIAS DE USO DEL SUELO			CATEGORIIAS DE ACTIVIDADES ESTABLECIMIENTOS Y EMPRESAS			CENTRALIDADES CORREGIMENTALES	AREAS RESIDENCIALES Y SERVICIOS EN CENTROS POBLADOS
						CL	
USO DE SUELO	GRUPO DE USO	USO DETALLADO DEL LOCAL	DIVISION Y GRUPO	CLASE	ACTIVIDAD:Clasificación de Actividades Económicas – CIIU revisión 4 adaptada para Colombia.	RESIDENCIAL Y SERVICIOS CON BAJA MEZCLA DE USOS	
SERVICIOS	SERVICIOS EMPRESARIALES		**División 79.**		**Actividades de las agencias de viajes, operadores turísticos, servicios de reserva y actividades relacionadas.**		
			791		**Actividades de las agencias de viajes y operadores turísticos.**		
		Agencias de viaje		7911	Actividades de las agencias de viaje.	Pr	Pr
				7912	Actividades de operadores turísticos.	Pr	Pr
			799	7990	Otros servicios de reserva y actividades relacionadas	Pr	Pr
			División 80.		**Actividades de seguridad e investigación privada.**		
		Empresa de seguridad	**801**	8010	Actividades de seguridad privada.	Pr	Pr
			802	8020	Actividades de servicios de sistemas de seguridad.	Pr	Pr
			803	8030	Actividades de detectives e investigadores privados	Pr	Pr
			División 81.		**Actividades de servicios a edificios y paisajismo (jardines, zonas verdes).**		
		Oficina	**811**	8110	Actividades conbinadas de apoyo a instalaciones		
			812		**Actividades de limpieza**		
		Oficina		8121	Limpieza general interior de edificios	Pr	Pr
				8129	Otras actividades de limpieza de edificios e instalaciones industriales	Pr	Pr
		Vivero	**813**	8130	Actividades de paisajismo y servicios de mantenimiento conexos.	Pr	Pr

CATEGORIAS DE USO DEL SUELO			CATEGORIIAS DE ACTIVIDADES ESTABLECIMIENTOS Y EMPRESAS			CENTRALIDADES CORREGIMENTALES	AREAS RESIDENCIALES Y SERVICIOS EN CENTROS POBLADOS
USO DE SUELO	GRUPO DE USO	USO DETALLADO DEL LOCAL	DIVISION Y GRUPO	CLASE	ACTIVIDAD:Clasificación de Actividades Económicas – CIIU revisión 4 adaptada para Colombia.	CL	RESIDENCIAL Y SERVICIOS CON BAJA MEZCLA DE USOS
SERVICIOS	SERVICIOS EMPRESARIALES		**División 82.**		**Actividades administrativas y de apoyo de oficina y otras actividades de apoyo a las empresas.**		
			821		**Actividades administrativas y de apoyo de oficina.**		
		Oficinas		8211	Actividades combinadas de servicios administrativos de oficina.	Pr	Pr
		Centro de fotocopias		8219	Fotocopiado, preparación de documentos y otras actividades especializadas de apoyo a oficina.	C	C
		Call center	**822**	8220	Actividades de centros de llamadas (Call center).	C	C
		Centro de convenciones	**823**	8230	Organización de convenciones y eventos comerciales	Pr	Pr
			829		**Actividades de servicios de apoyo a las empresas n.c.p.**		
		Oficinas		8291	Actividades de agencias de cobranza y oficinas de calificación crediticia	Pr	Pr
		Empresa de embase y empaque		8292	Actividades de envase y empaque	Pr	Pr
				8299	Otras actividades de servicio de apoyo a las empresas n.c.p.	N.A.	N.A.
INSTITUCIONAL	ADMINISTRACION PUBLICA Y DEFENSA		**SECCION O**		ADMINISTRACIÓN PÚBLICA Y DEFENSA; PLANES DE SEGURIDAD SOCIAL DE AFILIACIÓN OBLIGATORIA		
			División 84.		**Administración pública y defensa; planes de seguridad social de afiliación obligatoria.**		
			841		**Administración del Estado y aplicación de la política económica y social de la comunidad.**		
		Oficinas Administrativas publicas y de defensa		8411	Actividades legislativas de la administración pública.	Pr	Pr
				8412	Actividades ejecutivas de la administración pública.	Pr	Pr
				8413	Regulación de las actividades de organismos que prestan servicios de salud, educativos, culturales y otros servicios sociales, excepto servicios de seguridad social.	Pr	Pr
				8414	Actividades reguladoras y facilitadoras de la actividad económica.	Pr	Pr

CATEGORIAS DE USO DEL SUELO			CATEGORIIAS DE ACTIVIDADES ESTABLECIMIENTOS Y EMPRESAS			CENTRALIDADES CORREGIMENTALES	AREAS RESIDENCIALES Y SERVICIOS EN CENTROS POBLADOS
						CL	
USO DE SUELO	GRUPO DE USO	USO DETALLADO DEL LOCAL	DIVISION Y GRUPO	CLASE	ACTIVIDAD:Clasificación de Actividades Económicas – CIIU revisión 4 adaptada para Colombia.	RESIDENCIAL Y SERVICIOS CON BAJA MEZCLA DE USOS	
INSTITUCIONAL	ADMINISTRACION PUBLICA Y DEFENSA	Oficinas decentralizadas de todos los niveles		8415	Actividades de los otros órganos de control.	Pr	Pr
			842		**Prestación de servicios a la comunidad en general.**		
		Oficinas		8421	Relaciones exteriores	C	C
		Comando general .Ejercito, armada,		8422	Actividades de defensa.	Pr	Pr
		DAS, Policia Nacional, bomberos,		8423	Orden público y actividades de seguridad.	C	C
		Cortes, consejos, fiscalia,Tribunales, Juzgados, Medicina Legal, INPEC		8424	Administración de justicia.	Pr	Pr
		Oficinas	843	8430	Actividades de planes de seguridad social de afiliación obligatoria.	C	C
	EDUCACION		SECCION P		EDUCACION		
			División 85.		Educación.		
			851		**Educación de la primera infancia, preescolar y básica primaria.**		
		Jardin escolar		8511	Educación de la primera infancia.	C	C
		Escuelas y colegios		8512	Educación preescolar.	C	C
				8513	Educación básica primaria.	C	C
			852		**Educación secundaria y de formación laboral.**		
		Colegios		8521	Educación básica secundaria.	C	C
				8522	Educación media académica.	C	C
		Institutos, academias, escuelas de formacion		8523	Educación media técnica y de formación laboral.	C	C
			853	8530	Establecimientos que combinan diferentes niveles de educación.	C	C
			854		**Educación superior.**		
		Universidades, Sena		8541	Educación técnica profesional.	C	C
				8542	Educación tecnológica.	C	C
				8543	Educación de instituciones universitarias o de escuelas tecnológicas.	C	C
				8544	Educación de universidades.	C	C
			855		**Otros tipos de educación.**		
		Escuelas de formacion		8551	Formación académica no formal.	C	C
		Academia, Escuelas,		8552	Enseñanza deportiva y recreativa.	C	C
		Escuelas		8553	Enseñanza cultural.	C	C
		Tutores academicos		8559	Otros tipos de educación n.c.p.	C	C
			856	8560	actividades de apoyo a la educación.	C	C

CATEGORIAS DE USO DEL SUELO			CATEGORIIAS DE ACTIVIDADES ESTABLECIMIENTOS Y EMPRESAS			CENTRALIDADES CORREGIMENTALES	AREAS RESIDENCIALES Y SERVICIOS EN CENTROS POBLADOS
						CL	
USO DE SUELO	GRUPO DE USO	USO DETALLADO DEL LOCAL	DIVISION Y GRUPO	CLASE	ACTIVIDAD:Clasificación de Actividades Económicas – CIIU revisión 4 adaptada para Colombia.	RESIDENCIAL Y SERVICIOS CON BAJA MEZCLA DE USOS	
INSTITUCIONAL	ATENCION EN SALUD		SECCION Q		ACTIVIDADES DE ATENCIÓN DE LA SALUD HUMANA Y DE ASISTENCIA SOCIAL		
			División 86.		Actividades de atención de la salud humana.		
		Hospitales, Clinicas	861	8610	Actividades de hospitales y clínicas, con internación.	Pr	Pr
			862		**Actividades de práctica médica y odontológica, sin internación.**		
		Consultorio, centros medicos, puesto de salud		8621	Actividades de la práctica médica, sin internación.	C	C
		Consultorios odontologicos		8622	Actividades de la práctica odontológica.	C	C
			869		**Otras actividades de atención relacionadas con la salud humana.**		
		Laboratorios médicos y radiológicos		8691	Actividades de apoyo diagnóstico.	C	C
		consultorios terapeuticos		8692	Actividades de apoyo terapéutico.	C	C
		instituciones prestadoras de servicio de salud, medicina alternativa		8699	Otras actividades de atención de la salud humana.	C	C
			Division 87		Actividades de atención residencial medicalizada		
		N.A.	871	8710	Actividades de atención residencial medicalizada de tipo general	N.A.	N.A.
		N.A.	872	8720	Actividades de atención residencial, para el cuidado de pacientes con retardo mental, enfermedad mental y consumo de sustancias psicoactivas	N.A.	N.A.
		Geriatrícos, casas de reposo.	873	8730	Actividades de atención en instituciones para el cuidado de personas mayores y/o discapacitadas	C	C
		orfanátos, hogares y albergues infantiles, centros de rehabilitación y hogares de transición	879	8790	Otras actividades de atención en instituciones con alojamiento	C	C

CATEGORIAS DE USO DEL SUELO			CATEGORIIAS DE ACTIVIDADES ESTABLECIMIENTOS Y EMPRESAS			CENTRALIDADES CORREGIMENTALES	AREAS RESIDENCIALES Y SERVICIOS EN CENTROS POBLADOS
						CL	
USO DE SUELO	GRUPO DE USO	USO DETALLADO DEL LOCAL	DIVISION Y GRUPO	CLASE	ACTIVIDAD:Clasificación de Actividades Económicas – CIIU revisión 4 adaptada para Colombia.	RESIDENCIAL Y SERVICIOS CON BAJA MEZCLA DE USOS	
INSTITUCIONAL	EQUIPAMEINTO ASISTENCIA SOCIAL		**División 88.**		**Actividades de asistencia social sin alojamiento.**		
		Centros de bienestar social	**881**	8810	Actividades de asistencia social sin alojamiento para personas mayores y discapacitadas.	C	C
		salón comunal	**889**	8890	Otras actividades de asistencia social sin alojamiento.	C	C
COMERCIAL	COMERCIO CULTURAL		**SECCION R**		ACTIVIDADES ARTISTICAS, DE ENTRENAMIENTO Y RECREACION		
			División 90.		**Actividades creativas, artísticas y de entretenimiento.**		
			900		**Actividades creativas, artísticas y de entretenimiento.**		
		N.A.		9001	Creación literaria.	C	C
				9002	Creación musical.	C	C
				9003	Creación teatral.	C	C
				9004	Creación audiovisual.	C	C
				9005	Artes plásticas y visuales.	C	C
				9006	Actividades teatrales.	C	C
				9007	Actividades de espectáculos musicales en vivo.	C	C
				9008	Otras actividades de espectáculos en vivo.	C	C
INSTITUCIONAL	EQUIPAMIENTO CULTURAL		**División 91.**		**Actividades de bibliotecas, archivos, museos y otras actividades culturales.**		
			910		**Actividades de bibliotecas, archivos, museos y otras actividades culturales.**		
		Bibliotecas, archivos		9101	Actividades de bibliotecas y archivos.	Pr	Pr
		museos		9102	Actividades y funcionamiento de museos, conservación de edificios y sitios históricos.	Pr	Pr
		jardin botánicos, zoologicos y reservas naturales		9103	Actividades de jardines botanicos, zoologiocos y reservas naturales		
COMERCIO	JUEGOS DE AZAR		**División 92.**		**Actividades de juegos de azar y apuestas.**		
		casino, bingo, centros de apuestas, locales de lotería	**920**	9200	Actividades de juegos de azar y apuestas.	Pr	Pr
SERVICIOS	DIVERSION Y ESPARCIMIENTO		**División 93.**		**Actividades deportivas y actividades recreativas y de esparcimiento.**		
			931		**Actividades deportivas.**		
		Canchas y pistas de carrera, piscinas, estadios, escenarios deportivos, boleras, gimnasios		9311	Gestión de instalaciones deportivas-gimnasios	C	C
		clubes deportivos		9312	Actividades de clubes deportivos.	C	Pr
		establos, actividades de caza y pezca deportiva		9319	Otras actividades deportivas.	C	C

CATEGORIAS DE USO DEL SUELO			CATEGORIIAS DE ACTIVIDADES ESTABLECIMIENTOS Y EMPRESAS			CENTRALIDADES CORREGIMENTALES	AREAS RESIDENCIALES Y SERVICIOS EN CENTROS POBLADOS
						CL	
USO DE SUELO	GRUPO DE USO	USO DETALLADO DEL LOCAL	DIVISION Y GRUPO	CLASE	ACTIVIDAD:Clasificación de Actividades Económicas – CIIU revisión 4 adaptada para Colombia.	RESIDENCIAL Y SERVICIOS CON BAJA MEZCLA DE USOS	
SERVICIOS	DIVERSION Y ESPARCIMIENTO		**932**		**Otras actividades recreativas y de esparcimiento.**		
		parques de atracciones, parques temáticos, atracciones mecánicas, acuáticas.		9321	Actividades de parques de atracciones y parques temáticos.	Pr	Pr
		gestión de transporte recreativo, instalaciones recreativas de transporte, discotecas y pistas de baile (sin venta de licor)		9329	Otras actividades recreativas y de esparcimiento n.c.p.	C	C
INSTITUCIONAL	ASOCIACIONES		**SECCION S**		OTRAS ACTIVIDADES DE SERVICIO		
			División 94.		**Actividades de asociaciones.**		
			941		**Actividades de asociaciones empresariales y de empleadores, y asociaciones profesionales.**		
		Asociaciones empresariales.		9411	Actividades de asociaciones empresariales y de empleadores	Pr	Pr
		Asociaciones de profesionales, actividaes de sociedades científicas		9412	Actividades de asociaciones profesionales	Pr	Pr
		Actividades de sindicatos	**942**	9420	Actividades de sindicatos de empleados.	Pr	Pr
			949		**Actividades de otras asociaciones.**		
		monasterios, conventos, servicios religiosos funerarios, templos y otros lugares de culto		9491	Actividades de asociaciones religiosas.	Pr	Pr
		Asociaciones políticas		9492	Actividades de asociaciones políticas.	Pr	Pr
		Actividades de asociaciones y movimientos		9499	Actividades de otras asociaciones n.c.p.	Pr	Pr
SERVICIOS	MANTENIMIENTO		**División 95.**		**Mantenimiento y reparación de computadores, efectos personales y enseres domésticos.**		
			951		**Mantenimiento y reparación de computadores y equipo de comunicaciones.**		
		Mantenimiento y reparación de computadores y de equipo periférico.		9511	Mantenimiento y reparación de computadores y de equipo periférico.	C	C
		Mantenimiento y reparación de equipos de comunicación		9512	Mantenimiento y reparación de equipos de comunicación.	C	C
			952		**Mantenimiento y reparación de efectos personales y enseres domésticos.**		
		Mantenimiento y reparación de aparatos electrónicos de consumo		9521	Mantenimiento y reparación de aparatos electrónicos de consumo.	C	C
		Mantenimiento y reparación de aparatos y equipos domésticos y de jardinería.		9522	Mantenimiento y reparación de aparatos y equipos domésticos y de jardinería.	C	C
		Reparación de calzado y artículos de cuero.		9523	Reparación de calzado y artículos de cuero.	C	C
		Reparación de muebles y accesorios para el hogar.		9524	Reparación de muebles y accesorios para el hogar.	C	C
		Mantenimiento y reparación de otros efectos personales y enseres domésticos.		9529	Mantenimiento y reparación de otros efectos personales y enseres domésticos.	C	C

CATEGORIAS DE USO DEL SUELO			CATEGORIIAS DE ACTIVIDADES ESTABLECIMIENTOS Y EMPRESAS			CENTRALIDADES CORREGIMENTALES CL	AREAS RESIDENCIALES Y SERVICIOS EN CENTROS POBLADOS
USO DE SUELO	GRUPO DE USO	USO DETALLADO DEL LOCAL	DIVISION Y GRUPO	CLASE	ACTIVIDAD:Clasificación de Actividades Económicas – CIIU revisión 4 adaptada para Colombia.	RESIDENCIAL Y SERVICIOS CON BAJA MEZCLA DE USOS	
SERVICIOS	SERVICIOS ESPECIALIZADOS		División 96.		Otras actividades de servicios personales.		
			960		Otras actividades de servicios personales.		
		Lavanderías		9601	Lavado y limpieza, incluso la limpieza en seco, de productos textiles y de piel.	C	C
		Peluquerías, centros de belleza		9602	Peluquería y otros tratamientos de belleza.	C	C
		prestación de servicios de sepultura y cremación		9603	Pompas fúnebres y actividades relacionadas.	Pr	Pr
				9609	Otras actividades de servicios personales n.c.p.	C	C
		spa			Actividades de baños turcos, saunas y baño de vapor, solarios y salones de reducción y adelgazamiento, salones de masaje entre otros	C	C
		actividades de astrología y			actividades de astrología y espiritismo	C	C
		Agencias			Actividades de agencias que se encargan de la contratación de acompañantes o de poner en contacto entre si a personas que buscan compañía o amistad, servicios de citas, y los servicios de agencias matrimoniales (se eceptuan todas aquellas actividades relacionadas con el comercio sexual y aquellas determinadas en el Decreto 4002 de 2004)	Pr	Pr
		Atención estética de animales			Servicios de cuidaeo de animales domésticos como residencias y peluquerias para animales el aseo, la sesión de formación y adiestramiento de masotas.	C	C
		N.A.			actividades de asociaciones genealógicas	N.A.	N.A.
		N.A.			actividades de limpiabotas porteadores de maletas, aparcadores de automóviles entre otras	C	C
		N.A.			la esplotación de máquinas de servicio personal que funcionan con monedas (foto cabinas maquinas para el control del peso y la presion arterial taquillas que funcionan con monedas etc)	C	C
		prostibulos			actividades de trabajadoras y trabajadores sexuales	Pr	Pr

CATEGORIAS DE USO DEL SUELO			CATEGORIIAS DE ACTIVIDADES ESTABLECIMIENTOS Y EMPRESAS			CENTRALIDADES CORREGIMENTALES	AREAS RESIDENCIALES Y SERVICIOS EN CENTROS POBLADOS
						CL	
USO DE SUELO	GRUPO DE USO	USO DETALLADO DEL LOCAL	DIVISION Y GRUPO	CLASE	ACTIVIDAD:Clasificación de Actividades Económicas – CIIU revisión 4 adaptada para Colombia.	RESIDENCIAL Y SERVICIOS CON BAJA MEZCLA DE USOS	
SERVICIOS	SERVICIOS ESPECIALIZADOS		SECCION T		ACTIVIDADES DE LOS HOGARES INDIVIDUALES EN CALIDAD DE EMPLEADORES; ACTIVIDADES NO DIFERENCIADAS DE LOS HOGARES INDIVIDUALES COMO PRODUCTORES DE BIENES Y SERVICIOS PARA USO PROPIO		
			División 97		Actividades de los hogares individuales como empleadores de personal doméstico		
		N.A.	970	9700	Actividades de los hogares individuales como empleadores de personal doméstico	N.A.	N.A.
			Division 98		Actividadades no diferenciadas de los hogares individuales como productores de bienes y servicios para uso propio		
		N.A.	981	9810	Actividades no diferenciadas de los hogares individuales como productores de bienes para uso propio	N.A.	N.A.
		N.A.	982	9820	Actividades no diferenciadas de los hogares individuales como productores de servicios para uso propio	N.A.	N.A.
INSTITUCIONAL	ORGANIZACIONES Y ACTIVIDADES EXTRATERRITORIALES		SECCION U		ACTIVIDADES DE ORGANIZACIONES Y ENTIDADES EXTRATERRITORIALES		
			División 99		Actividades de organizaciones y entidades extraterritoriales		
		Organizaciones no gubernamentales	990	9900	Actividades de organizaciones y entidades extraterritoriales	Pr	Pr

IMPACTO AMBIENTAL (A)				
A 1	Ruido	A 4	Residual hídrica por desechos líquidos y sólidos-vertimientos	
A 2	Olores	A 5	Residuos sólidos	
A 3	Residual atmosférica	A 6	Luminosidad	

IMPACTO PSICOSOCIAL (P)				
P1	Efectos Psicológicos	*Ademas de los usos prohibidos relacionados en el presente documento, se entienden como usos prohibidos aquellos que no estan clasificados como principales y compatibles en las áreas de actividad establecidas	P	PRINCIPAL
			C	COMPATIBLE
			Pr	PROHIBIDO
			N.A.	NO APLICA

CATEGORIAS DE USO DEL SUELO			CATEGORIIAS DE ACTIVIDADES ESTABLECIMIENTOS Y EMPRESAS			CENTRALIDADES CORREGIMENTALES	AREAS RESIDENCIALES Y SERVICIOS EN CENTROS POBLADOS
						CL	
USO DE SUELO	GRUPO DE USO	USO DETALLADO DEL LOCAL	DIVISION Y GRUPO	CLASE	ACTIVIDAD:Clasificación de Actividades Económicas – CIIU revisión 4 adaptada para Colombia.	RESIDENCIAL Y SERVICIOS CON BAJA MEZCLA DE USOS	

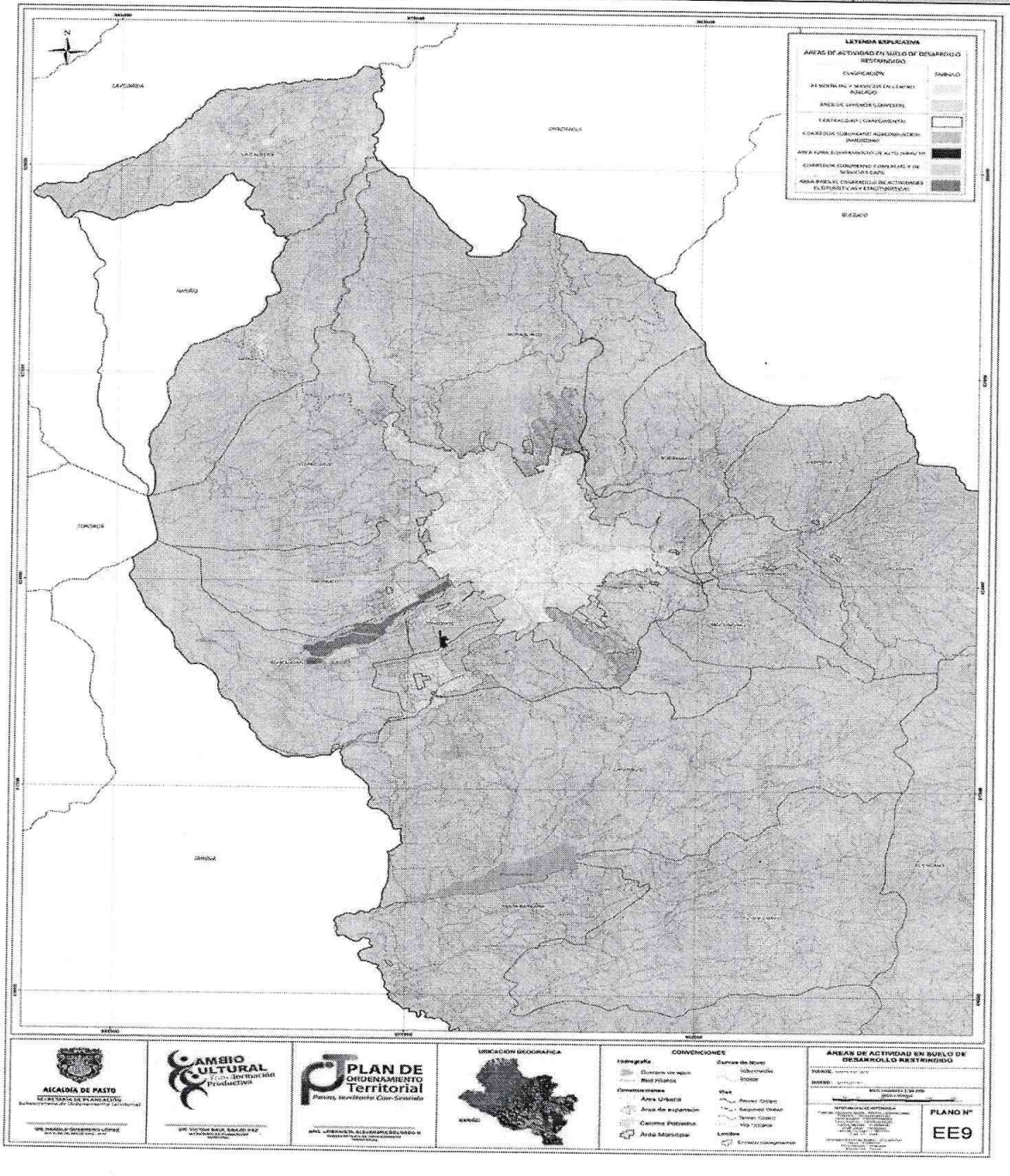

PROGRAMA DE EJECUCION PROYECTOS 2015 - 2027

Contenido

CAPITULO I 18
1. PROYECTOS DE ESPACIO PÚBLICO2015 – 2027 18
1.1. Plan Maestro de Espacio Público 18
1.2. Parques Municipales 18
1.3. Parques Urbanos 18
1.4. Parques Zonales 18
1.5. Parques Locales 18
1.6. Parques Corregimentales 18
1.7. Parques de Borde Sub Urbano 18
CAPITULO II 48
2. PROYECTOS VIALES 2015 – 2027 48
2.1. Vía A3 - Arteria Intermedia Cll 18A Barrio La Paz 48
2.2. Doble calzada corredor vial de primer orden Pasto - El Encano. 48
2.6. Síntesis de Proyectos Viales 48
2.16. Vía A2 - Anillo arterial Fundacional tramo Crr. 24 de hasta Crr. 27 49
2.17. Intersección vial a nivel Anillo Arterial Fundacional - Av. Boyacá – Av. de las Américas 49
2.61. Vía L1 - Local Primaria Club Tenis Pasto 51

2.62. Intersección vial a nivel Rio Pasto - La Riviera. 51
2.64. Intersección vial a nivel Rio Pasto -Crr 32....51
2.65. Vía A4 - Arteria Menor Cll 4 sur El Bosque 51
2.66. Vía A4 - Arteria Menor Cll 6 sur El Bosque 51
2.67. Vía A3 - Arteria Intermedia Cll 18A Barrio La Paz....51
CAPITULO III....189
3. PROYECTOS ACUEDUCTO2015 – 2027 189
3.1. Formulación del plan maestro de agua potable....189
3.2. Plan maestro de agua potable 189
3.3. Plan maestro de agua potable del sector rural del municipio de Pasto 189
3.4. Fortalecimiento institucional y organizacional Para el adecuado uso del sistema de acueducto 189
3.5. Continuar con la construcción, rehabilitación, reposición y optimización de las redes de acueducto del Programa de Agua Potable y Saneamiento – PAPS. 189
3.6. Consolidación del programa "Agua para el Campo" que adelanta EMPOPASTO S.A. con el Programa de Agua Potable y Saneamiento – PAPS, para los acueductos particulares en el sector rural y suburbano. 189
3.7. Seguimiento de pérdida de agua tratada no contabilizada (IANC) en el sistema de abastecimiento de agua potable, en el sector urbano. 189
3.8. Repotencialización de la Planta Centenario, sistema de abastecimiento por EMPOPASTO S.A.E.S.P. en el sector urbano....189
3.9. Construcción y puesta en marcha de la planta de tratamiento PTAP, ...189
3. 10. Conducción y distribución del Proyecto Quebrada Piedras fase II, para suministro en el sector urbano. Formulación de los programas de uso eficiente y ahorro del agua 189

3.11. PUEAA en el sector rural de municipio de Pasto. 189

3.12. El estudio hidrológico y ambiental de fuentes hídricas para el abastecimiento Sostenible de la zona urbana del municipio de Pasto, garantizando la vida en ecosistemas acuáticos y de rivera 189

3.13. El estudio hidrológico y ambiental de fuentes hídricas para el abastecimiento Sostenible de la zona urbana del municipio de Pasto, garantizando la vida en ecosistemas acuáticos y de rivera 190

CAPITULO IV 215

4. PROYECTOS ALCANTARILLADO 215

4.1. Formulación del plan maestro de manejo de vertimientos y de drenaje 215

4.2. Plan maestro de manejo de vertimientos y de drenaje del sector urbano 215

4.3. Plan maestro de manejo de vertimientos y de drenaje del sector urbano 215

4.4. Plan maestro de manejo de vertimientos y de drenaje del sector rural 215

4.5. Fortalecimiento institucional y organizacional para el adecuado uso del sistema de alcantarillado y drenaje pluvial .215

4.6. Continuar con la construcción de colectores SEPARADOS y optimización de las redes de alcantarillado, conjuntamente con las obras que adelanta con el Programa de Agua Potable y Saneamiento – PAPS....215

4.7. Planta de tratamiento de aguas residuales – PTAR, para los vertimientos del sistema de alcantarillado del sector urbano del municipio de Pasto. 215

4.8. Tratamiento de aguas residuales para los vertimientos del sistema de alcantarillado del sector rural del municipio de Pasto. 215

CAPITULO V 232

5. PROYECTOS GESTION DEL RIESGO EN CUMPLIMIENTO DEL DECRETO 1807 DE 2015....232

5.1. Estudio Detallado de modelamiento hidrológico e hidrodinámico para establecer el comportamiento de las fuentes hídricas que pueden generar procesos de inundación y avenidas torrenciales para el área urbana del municipio de Pasto.

.....232

5.2. Estudio multitemporal del lago Guamués y su área de influencia en cuanto a Cobertura vegetal y parámetros morfo métricos del espejo de agua, en relación a los procesos de inundación. 232

5.4. Estudio para reubicación de población asentada en zonas de riesgo no mitigable 232

5.5. Etapa final del estudio de microzonificación sísmica: análisis de la vulnerabilidad sísmica de equipamientos estratégicos para la asistencia y prestación de servicios y comprobación de suelos con trabajo de campo 232

5.6. Compra de predios en áreas de riesgo no mitigable por fenómenos de subsidencia Para los barrios villa lucia y villa Ángela del municipio de Pasto 232

5.7. Estudio Detallado de Modelamiento de Flujos de lodo de la Quebrada Mijitayo 232

5.8. Estabilización de taludes en los barrios la independencia, el Carmen, Caicedo, Figueroa, Juanoy alto, Juan xxiii, alameda y santa Matilde, de la ciudad de Pasto.....232

CAPITULO VI.....251

6. PROYECTOS AMBIENTALES.....251

6.1. Constitución de reservas de la sociedad civil en el municipio de Pasto 251

6.2. Adquisición de Áreas en zonas de nacimientos, y recarga hídrica en el municipio de Pasto. 251

.6.3. Protección de la Ronda Hídrica del rio Pasto-Sector urbano.....251

6.4. Protección de las Rondas Hídricas en el Municipio de Pasto. Sector rural.....251

6.5. Protección de la zonas de recarga de acuíferos, Nacederos y manantiales en el municipio de Pasto.....251

6.6. Conservación y uso racional de ecosistemas de alta montaña en el municipio de Pasto 251

6.7. Reforestación protectora en el municipio de Pasto.....251

6.8. Reforestación protectora-Productora en el municipio de Pasto 251

6.9. Reforestación dendro - energética en el municipio de Pasto 251
6.10. Implementación del BIOPARQUE en el municipio de Pasto. 251
6.11. Formulación de planes de manejo ambiental en las áreas de conservación adquiridas por el municipio de Pasto ...251
6.12. Territorios sostenibles y adaptados en el corregimiento del encano 251
6.13. Ciudades sostenibles municipio de Pasto. 251
6.14. Formulación de planes de manejo ambiental en las áreas de Conservación adquirida por el municipio de Pasto 251
CAPITULO VII 290
7. PROYECTOS EQUIPAMIENTO 290
7.1. Formulación del plan maestro de equipamientos 290
CAPITULO VIII 290
8. PROYECTOS PATRIMONIO 290
8.1. Construcción del centro de interpretación del itinerario QHAPAQ ÑAN (sistema vial andino) 290
8.2. Elaboración y actualización de inventarios de Patrimonio Cultural Material (bienes inmuebles, arqueológicos) 290
8.3. Estudios de vulnerabilidad sísmica en bienes Religiosos en zona rural 290

ÍNDICE DE TABLAS

Tabla 1. Plan Maestro de Espacio Público 19
Tabla 2. Costos - Plan Maestro de Espacio Público 20
Tabla 3. Parques Municipales 21
Tabla 4. Costos - Parques Municipales 22
Tabla 5. Plazo de ejecución- Parques Municipales 22
Tabla 6.Parques Urbanos 23
Tabla 7. Plazo de ejecución - Parques Urbanos 24
Tabla 8. Plazo de ejecución - Parques Urbanos 25
Tabla 9.Parques Zonales 28
Tabla 10.Costos - Parques Zonales 29
Tabla 11.Plazo de Ejecución - Parques Zonales 30
Tabla 12. Parques Locales 31
Tabla 13. Costos - Parques Locales 32
Tabla 14. Plazo de Ejecución - Parques Locales 33
Tabla 15. Parques Especiales 34
Tabla 16. Costos - Parques Especiales 35
Tabla 17. Plazo de Ejecución - Parques Especiales 36
Tabla 18.Parques Corregimentales 37
Tabla 19. Costos - Parques Corregimentales 38
Tabla 20. Plazo de Ejecución - Parques Corregimentales 40

Tabla 21.Parques de Borde Sub Urbano 45
Tabla 22.Costos - Parques de Borde Sub Urbano 46
Tabla 23.Plazo de Ejecución - Parques de Borde Sub Urbano 47
Tabla 24. Doble Calzada corredor vial de primer orden Pasto - El Encano-Santiago 52
Tabla 25.Costos - Doble calzada corredor vial de primer orden Pasto - El Encano-Santiago 53
Tabla 26.Doble calzada Pasto - Yacuanquer. 54
Tabla 27.Costos - Doble calzada Pasto - Yacuanquer 55
Tabla 28.Vía de conexión e intercambiador con vía nacional 56
Tabla 29. Costos. Vía de conexión e intercambiador con vía nacional 57
Tabla 30.Vía de conexión Paso nacional por Pasto - Aranda. 58
Tabla 31. Costos- Vía de conexión Paso nacional por Pasto - Aranda. 59
Tabla 32. Vía de conexión e intercambiador con vía nacional Paso por Pasto 60
Tabla 33. Costos - Vía de conexión e intercambiador con vía nacional Paso por Pasto 61
Tabla 34. Síntesis de Proyectos Viales 62
Tabla 35. Vía A1 Eje Arterial rio Pasto tramo Crr. 27- Pandiaco - Torobajo 63
Tabla 36. Costos - Vía A1 Eje Arterial rio Pasto tramo Crr. 27- Pandiaco – Torobajo 64
Tabla 37. Vía A1 Eje Arterial Rio Pasto -Tramo 65
Tabla 38. Costos - Vía A1 Eje Arterial Rio Pasto -Tramo 66
Tabla 39. Vía A1 Eje Arterial Quebrada Guachucal – Potrerillo –Calle 10 67
Tabla 40. Costos - Vía A1 Eje Arterial Quebrada Guachucal – Potrerillo –Calle 10 68
Tabla 41. Vía A1 Eje Arterial Calle 18 tramo Parque Infantil – Torobajo 69
Tabla 42. Costos -Vía A1 Eje Arterial Calle 18 tramo Parque Infantil – Torobajo 70
Tabla 43. Vía A1 Eje Arterial Tramo Milagrosa Aranda 71
Tabla 44. Costos - Vía A1 Eje Arterial Tramo Milagrosa Aranda 72
Tabla 45. Vía A2 - Anillo arterial Paisajístico 73
Tabla 46. Costos - Vía A2 - Anillo arterial Paisajístico 74
Tabla 47.Vía A2 - Anillo arterial Central tramo Av. Loma Centenario - Tescual 75

Tabla 48. Costos - Vía A2 - Anillo arterial Central tramo Av. Loma Centenario - Tescual 76
Tabla 49. Vía A2 - Anillo arterial Central - Avenida Panamericana (cambio de perfil) 77
Tabla 50. Costos - Vía A2 - Anillo arterial Central - Avenida Panamericana 78
Tabla 51. Vía A2 - Anillo arterial Fundacional tramo 79
Tabla 52. Costos - Vía A2 - Anillo arterial Fundacional tramo 80
Tabla 53. Vía A2 - Anillo arterial Fundacional tramo Crr. 24 de hasta Crr. 27 81
Tabla 54. Costos - Vía A2 - Anillo arterial Fundacional tramo 82
Tabla 55. Intersección vial a nivel Anillo Arterial Fundacional 83
Tabla 56. Costos - Intersección vial a nivel Anillo Arterial Fundacional 84
Tabla 57. Vía A3 - Arterial Intermedia Crr 4 85
Tabla 58. Costos - Vía A3 - Arterial Intermedia Crr 4 86
Tabla 59. Vía L3 - Peatonal Rio Pasto Sector Dos Puentes 87
Tabla 60.Costos - Vía L3 - Peatonal Rio Pasto Sector Dos Puentes 88
Tabla 61. Vía L3 - Peatonal Rio Pasto Sector La Milagrosa 89
Tabla 62. Costos - Vía L3 - Peatonal Rio Pasto Sector La Milagrosa 90
Tabla 63. Vía L3 - Peatonal Crr 26 tramo Anillo Fundacional Puente de Toledo 91
Tabla 64. Costos - Vía L3 - Peatonal Crr 26 92
Tabla 65. Vía L3 - Peatonal Plaza de Nariño - Colegio Javeriano 93
Tabla 66. Costos - Vía L3 - Peatonal Plaza de Nariño - Colegio Javeriano 94
Tabla 67. Vía L3 - Peatonal Plaza de Nariño – Crr. 23 95
Tabla 68. Costos - Vía L3 - Peatonal Plaza de Nariño – Crr. 23 96
Tabla 69. Puente Rio Pasto Crr. 25 97
Tabla 70.Costos - Puente Rio Pasto Crr. 25 98
Tabla 71. Vía A3 - Arteria Intermedia Calle 11 Centralidad Chapal 99
Tabla 72. Costos - Vía A3 - Arteria Intermedia Calle 11 Centralidad Chapal 100
Tabla 73. Vía A3 - Arteria Intermedia Crr 20 Tramo Av. de los Estudiantes - Crr 27 101
Tabla 74. Costos - Vía A3 - Arteria Intermedia Crr 20 Tramo Av. de los Estudiantes - Crr 27. 102

Tabla 75. Vía A3 - Arteria Intermedia Crr 19 Tramo Antigua Salida al norte -Barrio Santa Matilde. 103
Tabla 76. Costos - Vía A3 - Arteria Intermedia Crr 19 Tramo 104
Tabla 77. Vía A3 - Arteria Intermedia Batallón Boyacá 105
Tabla 78. Costos - Vía A3 - Arteria Intermedia Batallón Boyacá 106
Tabla 79. Intersección vial a nivel Av. Colombia – Barrio Navarrete 107
Tabla 80.Costos - Intersección vial a nivel Av. Colombia – Barrio Navarrete 108
Tabla 81. Vía A4 - Arteria Menor centralidad Aranda 109
Tabla 82. Costos - Vía A4 - Arteria Menor centralidad Aranda 110
Tabla 83. Vía L1 - Local Principal centralidad Aranda 111
Tabla 84. Costos - Vía L1 - Local Principal centralidad Aranda 112
Tabla 85. Vía A3 - Arteria Intermedia Crr 22ªTramo UDRA-Panamericana 113
Tabla 86. Costos - Vía A3 - Arteria Intermedia Crr 22ª Tramo UDRA-Panamericana 114
Tabla 87. Vía A4 - Arteria Menor Crr 37 Barrio la Castellana 115
Tabla 88. Costos - Vía A4 - Arteria Menor Crr 37 Barrio la Castellana 116
Tabla 89. Vía A4 - Arteria Menor Crr 33 El Bosque 117
Tabla 90. Costos - Vía A4 - Arteria Menor Crr 33 El Bosque 118
Tabla 91. Vía A4 - Arteria Menor Crr 6 Barrio Bernal 119
Tabla 92.Costos - Vía A4 - Arteria Menor Crr 6 Barrio Bernal 120
Tabla 93. Vía L1 - Local Principal Crr 12 Fátima 121
Tabla 94.Costos - Vía L1 - Local Principal Crr 12 Fátima 122
Tabla 95. Vía L1 - Local Principal Cll 14 Las Lunas 123
Tabla 96.Costos - Vía L1 - Local Principal Cll 14 Las Lunas 124
Tabla 97. Puente Peatonal y ciclo ruta elevada - Crr27- Rio Pasto Loma Aranda 125
Tabla 98.Costos - Puente Peatonal y ciclo ruta elevada - Crr27- Rio Pasto Loma Aranda 126
Tabla 99. Vía A3 - Arteria Intermedia Barrio Centenario Tramo conexión CRR 19 Batallón Boyacá 127
Tabla 100.Costos - Vía A3 - Arteria Intermedia Barrio 128
Tabla 101. Vía L2 - Local Secundaria CRR 39 129

Tabla 102.Costos - Vía L2 - Local Secundaria CRR 39 130
Tabla 103. Vía L1 - Local Primaria UDENAR 131
Tabla 104.Costos - Vía L1 - Local Primaria UDENAR 132
Tabla 105. Puente UDENAR -Pandiaco 133
Tabla 106.Costos - Puente UDENAR -Pandiaco 134
Tabla 107. Vía L3 - Local Peatonal y Ciclo ruta Torobajo Briseño 135
Tabla 108. Costos - Vía L3 - Local Peatonal y Ciclo ruta Torobajo Briseño 136
Tabla 109. Vía PEMP Carrera 26 Tramo Cll 13 - Cll 22 137
Tabla 110.Costos - Vía PEMP Carrera 26 Tramo Cll 13 - Cll 22 138
Tabla 111. Vía PEMP Carrera 25 Tramo Cll 12 - Cll 21 139
Tabla 112.Costos - Vía PEMP Carrera 25 Tramo Cll 12 - Cll 21 140
Tabla 113. Vía PEMP Calle 18 Tramo Crr 20 - Crr 27 141
Tabla 114.Costos - Vía PEMP Calle 18 Tramo Crr 20 - Crr 27 142
Tabla 115. Vía PEMP Calle 19 Tramo Crr 20 - Crr 28 143
Tabla 116.Costos - Vía PEMP Calle 19 Tramo Crr 20 - Crr 28 144
Tabla 117. Intersección vial a nivel Crr26 Entre Cll12 y Cll13 145
Tabla 118. Costos - Intersección vial a nivel Crr26 Entre Cll12 y Cll13 146
Tabla 119. Vía A4 - Arteria Menor Tramo Cyrgo- Agualongo 147
Tabla 120. Costos - Vía A4 - Arteria Menor Tramo Cyrgo- Agualongo 148
Tabla 121. Vía A3 - Arteria Intermedia Av. Julián Bucheli 149
Tabla 122. Costos - Vía A3 - Arteria Intermedia Av. Julián Bucheli 150
Tabla 123. Vía L1 - Local Primaria Carrera 31 C - Tramo Calle 18- Calle 19 151
Tabla 124. Costos - Vía L1 - Local Primaria Carrera 31 C - Tramo Calle 18- Calle 19 152
Tabla 125. Vía L1 - Local Primaria Carrera 42-Barrio la Colina 153
Tabla 126.Costos - Vía L1 - Local Primaria Carrera 42-Barrio la Colina 154
Tabla 127.Vía L1 - Local Primaria Calle 16B -Barrio la Colina 155
Tabla 128.Costos - Vía L1 - Local Primaria Calle 16B -Barrio la Colina 156

Tabla 129.Vía L2 - Local Secundaria Carrera 41B -Barrio la Colina 157
Tabla 130.Costos - Vía L2 - Local Secundaria Carrera 41B -Barrio la Colina 158
Tabla 131.Vía L2 - Local Secundaria Carrera 41B -Barrio la Colina 159
Tabla 132.Costos - Vía L2 - Local Secundaria Carrera 41B -Barrio la Colina 160
Tabla 133. Intersección vial a nivel Av. Panamericana –Rio Pasto -Pandiaco 161
Tabla 134. Costos - Intersección vial a nivel Av. Panamericana –Rio Pasto -Pandiaco 162
Tabla 135. Vía L3- Local Peatonal Calle14 -Bombona 163
Tabla 136. Costos - Vía L3- Local Peatonal Calle14-Bombona 164
Tabla 137. Vía L1 - Local Primaria Carrera 29 - Bombona 165
Tabla 138. Costos - Vía L1 - Local Primaria Carrera 29 - Bombona 166
Tabla 139. Vía L1 - Local Primaria Club Tenis Pasto 167
Tabla 140.Costos - Vía L1 - Local Primaria Club Tenis Pasto 168
Tabla 141. Intersección vial a nivel Rio Pasto - La Riviera 169
Tabla 142. Costos - Intersección vial a nivel Rio Pasto - La Riviera 170
Tabla 143. Intersección vial a nivel Rio Pasto -Crr 32 171
Tabla 144. Costos - Intersección vial a nivel Rio Pasto -Crr 32 172
Tabla 145. Vía A4 - Arteria Menor Cll 4 sur El Bosque 173
Tabla 146. Costos - Vía A4 - Arteria Menor Cll 4 sur El Bosque 174
Tabla 147. Vía A4 - Arteria Menor Cll 6 sur El Bosque 175
Tabla 148. Costos - Vía A4 - Arteria Menor Cll 6 sur El Bosque 176
Tabla 149. Vía A3 - Arteria Intermedia Cll 18A Barrio La Paz 177
Tabla 150. Costos - Vía A3 - Arteria Intermedia Cll 18A Barrio La Paz 178
Tabla 151. Vía A3 - Arteria Intermedia Av. Cementerio Aranda 179
Tabla 152. Costos - Vía A3 - Arteria Intermedia Av. Cementerio Aranda 180
Tabla 153. Sintesis Proyectos Viales (1) 181
Tabla 154. Sintesis Proyectos Viales (2) 182
Tabla 155. Sintesis Proyectos Viales (3) 183

Tabla 156. Sintesis Proyectos Viales (4) 184
Tabla 157.Sintesis Proyectos Viales (5) 185
Tabla 158. Sintesis Proyectos Viales (6) 186
Tabla 159. Sintesis Proyectos Viales (7) 187
Tabla 160. Sintesis Proyectos Viales (8) 188
Tabla 161.Formulación del plan maestro de agua potable 191
Tabla 162.Costos - Formulación del plan maestro de agua potable 192
Tabla 163. Plan maestro de agua potable 193
Tabla 164. Costos - Plan maestro de agua potable 194
Tabla 165. Plan maestro de agua potable 195
Tabla 166. Costos - Plan maestro de agua potable del sector rural del municipio de Pasto 196
Tabla 167. Fortalecimiento institucional y organizacional 197
Tabla 168.Costos - Fortalecimiento institucional y organizacional 198
Tabla 169. Continuar con la construcción, rehabilitación, reposición y optimización de las redes 199
Tabla 170. Costos - Continuar con la construcción, rehabilitación, reposición 200
Tabla 171. Consolidación del programa "Agua para el Campo" que adelanta EMPOPASTO S.A. 201
Tabla 172. Costos - Consolidación del programa "Agua para el Campo" que adelanta EMPOPASTO S.A. 202
Tabla 173. Seguimiento de pérdida de agua tratada no contabilizada 203
Tabla174. Costos - Seguimiento de pérdida de agua tratada no contabilizada 204
Tabla 175. Repotencialización de la Planta Centenario, sistema 205
Tabla 176. Costos - Repotencialización de la Planta Centenario, sistema 206
Tabla 177. Construcción y puesta en marcha de la planta de tratamiento PTAP, ...207
Tabla 178. Costos - Construcción y puesta en marcha de la planta de tratamiento PTAP, ...208
Tabla 179. Formulación de los programas de uso eficiente y ahorro del agua 209
Tabla 180. Costos - Formulación de los programas de uso eficiente y ahorro del agua 210
Tabla 181. Estudio hidrológico y ambiental de fuentes hídricas para el abastecimiento 211
Tabla 182.Costos - El estudio hidrológico y ambiental de fuentes hídricas para el abastecimiento 212

Tabla 183. Síntesis Proyectos Acueductos (1) 213
Tabla 184. Síntesis Proyectos Acueductos (2) 214
Tabla 185. Formulación del plan maestro de manejo de vertimientos y de drenaje 216
Tabla 186. Costos - Formulación del plan maestro de manejo de vertimientos y de drenaje 217
Tabla 187. Plan maestro de manejo de vertimientos y de drenaje del sector urbano 218
Tabla 188. Costos - Plan maestro de manejo de vertimientos y de drenaje del sector urbano 219
Tabla 189. Costos- Plan maestro de manejo de vertimientos y de drenaje del sector urbano 220
Tabla 190. Plan maestro de manejo de vertimientos y de drenaje del sector rural 221
Tabla 191. Costos - Plan maestro de manejo de vertimientos y de drenaje del sector rural 222
Tabla 192. Fortalecimiento institucional y organizacional para el adecuado uso 223
Tabla 193.Costos - Fortalecimiento institucional y organizacional para el adecuado uso 224
Tabla 194. Construcción de colectores SEPARADOS y optimización de las redes de alcantarillado, conjuntamente con las obras que adelanta con el Programa de Agua Potable y Saneamiento – PAPS 225
Tabla 195. Costos - Construcción de colectores SEPARADOS y optimización de las redes de alcantarillado, conjuntamente con las obras que adelanta con el Programa de Agua Potable y Saneamiento – PAPS 226
Tabla 196. Planta de tratamiento de aguas residuales – PTAR, para 227
Tabla 197. Costos - Planta de tratamiento de aguas residuales – PTAR, para 228
Tabla 198. Tratamiento de aguas residuales para los vertimientos del 229
Tabla 199. Costos - Tratamiento de aguas residuales para los vertimientos 229
Tabla 200. Sintesis Proyectos Alcantarillado 231
Tabla 201.Estudio Detallado de modelamiento hidrológico e hidrodinámico para establecer el comportamiento de las fuentes hídricas que pueden generar procesos de inundación y avenidas torrenciales para el área urbana del municipio de Pasto. 233
Tabla 202. Costos - Estudio Detallado de modelamiento hidrológico e hidrodinámico para establecer el comportamiento de las fuentes hídricas que pueden generar procesos de inundación y avenidas torrenciales 234
Tabla 203. Estudio multitemporal del lago Guamués y su área de influencia en cuanto a 235
Tabla 204.Costos - Estudio multitemporal del lago Guamués y su área de influencia en cuanto a 236

Tabla 205. Estudio Detallado del riesgo generado por remoción en masa – subsidencia en el....237
Tabla 206. Costos - Estudio Detallado del riesgo generado por remoción en masa – subsidencia en el....238
Tabla 207. Estudio para reubicación de población asentada en zonas de riesgo no mitigable....239
Tabla 208. Costos - Estudio para reubicación de población asentada en zonas de riesgo no mitigable....240
Tabla 209. Etapa final del estudio de microzonificación sísmica: análisis....241
Tabla 210. Costos - Etapa final del estudio de microzonificación sísmica: análisis....242
Tabla 211. Compra de predios en áreas de riesgo no mitigable por fenómenos de subsidencia....243
Tabla 212. Costos - Compra de predios en áreas de riesgo no mitigable por fenómenos de subsidencia....244
Tabla 213. Estudio Detallado del Modelamiento de los Flujos de lodos secundarios de la Quebrada Mijitayo....245
Tabla 214. Costos - Estudio Detallado del Modelamiento de los Flujos de lodo....246
Tabla 215. Estabilización de taludes en los barrios la independencia, el Carmen, Caicedo, Figueroa, Juanoy alto, ...247
Tabla 216. Costos. Estabilización de taludes en los barrios la independencia,....248
Tabla 217. Estudio para reubicación de población asentada en zonas de riesgo no mitigable....249
Tabla 218. Costos. Estudio para reubicación de población asentada en zonas de riesgo no mitigable....250
Tabla 219. Constitución de reservas de la sociedad civil en el municipio de Pasto....252
Tabla 220. Constitución de reservas de la sociedad civil en el municipio de Pasto....253
Tabla 221. Adquisición de Áreas en zonas de nacimientos,....254
Tabla 222. Costos - Adquisición de Áreas en zonas de nacimientos, ...255
Tabla 223. Protección de la Ronda Hídrica del rio Pasto-Sector urbano....256
Tabla 224. Costos - Protección de la Ronda Hídrica del rio Pasto-Sector urbano 257
Tabla 225. Protección de las Rondas Hídricas en el Municipio de Pasto. Sector Rural....258
Tabla 226. Costos - Protección de las Rondas Hídricas en el Municipio de Pasto. Sector Rural. 259
Tabla 227. Protección de la zonas de recarga de acuíferos, ...260
Tabla 228. Costos - Protección de la zonas de recarga de acuíferos,....261
Tabla 229. Conservación y uso racional de ecosistemas....262
Tabla 230. Costos - Conservación y uso racional de ecosistemas de 263
Tabla 231. Reforestación protectora en el municipio de Pasto....264

Tabla 232.Costos - Reforestación protectora en el municipio de Pasto 265
Tabla 233. Reforestación Protectora-Productora en el municipio de Pasto 266
Tabla 234. Reforestación Protectora-Productora en el municipio de Pasto 267
Tabla 235. Reforestación Dendro - energética en el municipio de Pasto 268
Tabla 236. Reforestación Dendro - energética en el municipio de Pasto 269
Tabla 237. Implementación del BIOPARQUE en el municipio de Pasto. 270
Tabla 238. Costos - Implementación del BIOPARQUE en el municipio de Pasto 271
Tabla 239. Formulación de planes de manejo ambiental en las áreas de 272
Tabla 240.Costos Formulación de planes de manejo ambiental en las áreas de 273
Tabla 241. Territorios sostenibles y adaptados en el corregimiento del Encano 274
Tabla 242. Territorios sostenibles y adaptados en el corregimiento del Encano 275
Tabla 243. Ciudades Sostenibles municipio de Pasto 276
Tabla 244. Ciudades Sostenibles municipio de Pasto 277
Tabla 245. Proyecto Planes de saneamiento y manejo de vertimientos 278
Tabla 246. Costos del Proyecto Planes de saneamiento y manejo de vertimientos 279
Tabla 247. Manejo de vertimientos realizados por usos agropecuarios 280
Tabla 248. Costos Proyecto Manejo de vertimientos realizados por usos agropecuarios. 281
Tabla 249. Determinación de rondas hídricas y de protección de las corrientes hídricas 282
Tabla 250. Costos Determinación de rondas hídricas y de protección de las corrientes hídricas 283
Tabla 251. Implementación de Sistemas Productivos Bajo Tecnologías Limpias. 284
Tabla 252. Implementación de Sistemas Productivos Bajo Tecnologías Limpias. 285
Tabla 253. Conservación y uso racional de humedales en el municipio de Pasto 286
Tabla 254. Conservación y uso racional de humedales en el municipio de Pasto 287
Tabla 255. Síntesis Proyectos Ambientales (1) 288
Tabla 256. Síntesis Proyectos Ambientales (2) 289
Tabla 257. Formulación del plan maestro de equipamientos. 291
Tabla 258. Centro de interpretación QHAPAQ ÑAN 292

Tabla 259. Elaboración y actualización de inventarios de Patrimonio Cultural 293
Tabla 260. Estudios de vulnerabilidad sísmica en bienes Religiosos en zona rural 294

CAPITULO I

1. PROYECTOS DE ESPACIO PÚBLICO2015 – 2027

1.1. Plan Maestro de Espacio Público

1.2. Parques Municipales

1.3. Parques Urbanos

1.4. Parques Zonales

1.5. Parques Locales

1.6. ParquesCorregimentales

1.7. Parques de Borde Sub Urbano

Tabla 1. Plan Maestro de Espacio Público

MATRIZ DE PROYECTOS- POT	
DIMENSIÓN	URBANA - ESPACIO PUBLICO
NOMBRE DEL PROYECTO	Plan Maestro de Espacio Publico
DESCRIPCION DEL PROYECTO	Estudios y diseños para la planificación e implementación de los procesos de generación y gestión integral del espacio público.
OBJETIVOS	Contar con una herramienta de planificación y gestión integral del espacio público en el municipio de Pasto.
LOCALIZACIÓN	Totalidad del Territorio municipal de Pasto.
METAS	2015 formulado el plan maestro de espacio público
FUENTES DE FINANCIACION	Recursos propios municipales, Fondo compensación espacio público (FONCEP), Recursos Cooperación internacional y Banca Multilateral
RESPONSABLES	Alcaldía Municipal de Pasto
PLAZO	Corto Plazo
VALOR DEL PROYECTO	$ 500.000.000

Fuente: POT Pasto, 2015 - 2027

Tabla 2. Costos - Plan Maestro de Espacio Público

COSTOS- ITEM	UND	TOTAL	VALOR/U	CORTO PLAZO		TOTAL
				Unidad	Valor	
Plan Maestro de Espacio Publico	1	500.000.000	500.000.000	1	500.000.000	Plan Maestro de Espacio Publico
TOTAL	1	500.000.000		1	500.000.000	500.000.000

Fuente: POT Pasto, 2015 - 2027

Tabla 3. Parques Municipales

MATRIZ DE PROYECTOS- POT	
DIMENSIÓN	URBANA - ESPACIO PUBLICO
NOMBRE DEL PROYECTO	Parques Municipales
DESCRIPCIÓN DEL PROYECTO	Generación de espacio público
OBJETIVOS	Generación de espacio público en el suelo rural como punto de atracción regional
LOCALIZACIÓN	Sector rural del municipio de Pasto.
METAS	2020 ejecución del 50% - 2027 ejecución del 100%
FUENTES DE FINANCIACION	Recursos propios municipales, Fondo compensación espacio público (FONCEP), Recursos Cooperación internacional y Banca Multilateral
RESPONSABLES	Alcaldía Municipal de Pasto
PLAZO	Mediano Plazo
VALOR DEL PROYECTO	$ 11.250.000.000

Fuente: POT Pasto, 2015 - 2027

Tabla 4. Costos -Parques Municipales

PARQUES MUNICIPALES					
No.	PROYECTO	AREA PROYECTO (m2)	VALOR CONSTRUCCIÓN ESPACIO PUBLICO	VALOR DE SUELO	VALOR TOTAL PROYECTO
1	Bio Parque ambiental y cultural del Encano	150.000	$ 9.000.000.000	$ 2.250.000.000	$ 11.250.000.000
TOTAL PARQUES MUNICIPALES		150.000	$ 9.000.000.000	$ 2.250.000.000	$ 11.250.000.000

Fuente: POT Pasto, 2015 - 2027

Tabla 5. Plazo de ejecución- Parques Municipales

COSTOS- ITEM	UND	TOTAL	VALOR/U	MEDIANO PLAZO		TOTAL
				Unidad	Valor	
Bio Parque Ambiental y Cultural del Encano	1	$11.250.000.000	$ 11.250.000.000	1	$ 11.250.000.000	$ 11.250.000.000
TOTAL	1	$11.250.000.000			$ 11.250.000.000	$ 11.250.000.000

Fuente: POT Pasto, 2015 – 2027

Tabla 6.Parques Urbanos

MATRIZ DE PROYECTOS- POT	
DIMENSIÓN	URBANA - ESPACIO PUBLICO
NOMBRE DEL PROYECTO	Parques Urbanos
DESCRIPCIÓN DEL PROYECTO	Generación de espacio público
OBJETIVOS	Generación de espacio público a escala urbana del municipio
LOCALIZACIÓN	Sector urbano del municipio de Pasto.
FUENTES DE FINANCIACION	Recursos propios municipales, Fondo compensación espacio público (FONCEP), Recursos Cooperación internacional y Banca Multilateral.
RESPONSABLE	Alcaldía Municipal Pasto
METAS	2020 ejecución del 40% 2024 ejecución del 80% 2027 ejecución del 100%
PLAZO	Largo Plazo
VALOR DEL PROYECTO	$ 198.917.362.000

Fuente: POT Pasto, 2015 – 2027

Tabla 7. Plazo de ejecución - Parques Urbanos

PARQUES URBANOS					
No.	PROYECTO	AREA PROYECTO (m2)	VALOR CONSTRUCCIÓN ESPACIO PUBLICO	VALOR DE SUELO	VALOR TOTAL PROYECTO
1	Parque fluvial urbano Rio Pasto Tramo 01	393.847	$ 59.077.050.000	$ 14.769.262.500	$ 73.846.312.500
2	Parque fluvial urbano Rio Pasto Tramo 02	54.608	$ 8.191.200.000	$ 2.047.800.000	$ 10.239.000.000
3	Parque fluvial urbano Rio Pasto Tramo 03	50.357	$ 7.553.550.000	$ 1.888.387.500	$ 9.441.937.500
4	Parque fluvial urbano Rio Pasto Tramo 04	33.599	$ 5.039.850.000	$ 1.259.962.500	$ 6.299.812.500
5	Parque fluvial urbano Rio Pasto Tramo 05	26.261	$ 3.939.150.000	$ 984.787.500	$ 4.923.937.500
6	Parque fluvial urbano Rio Pasto Tramo 06	35.845	$ 5.376.750.000	$ 1.344.187.500	$ 6.720.937.500
7	Parque fluvial urbano Rio Pasto Tramo 07	214.152	$ 32.122.800.000	$ 8.030.700.000	$ 40.153.500.000
8	Parque fluvial urbano Rio Pasto Tramo 08	6.227	$ 934.050.000	$ 233.512.500	$ 1.167.562.500
9	Parque fluvial urbano Rio Pasto Tramo 09	16.217	$ 2.432.550.000	$ 608.137.500	$ 3.040.687.500
10	Parque fluvial urbano Rio Pasto Tramo 10	15.475	$ 2.321.250.000	$ 580.312.500	$ 2.901.562.500
11	Parque fluvial urbano Rio Pasto Tramo 11	96.666	$ 14.499.900.000	$ 3.624.975.000	$ 18.124.875.000
12	Paseo urbano avenida Panamericana Tramo 01	5.961	$ 894.150.000	$ 0	$ 894.150.000
13	Paseo urbano avenida Panamericana Tramo 02	4.676	$ 701.400.000	$ 0	$ 701.400.000
14	Paseo urbano avenida Panamericana Tramo 03	6.681	$ 1.002.150.000	$ 0	$ 1.002.150.000
15	Paseo urbano avenida Panamericana Tramo 04	6.131	$ 919.650.000	$ 0	$ 919.650.000
16	Paseo urbano avenida Panamericana Tramo 05	3.975	$ 596.250.000	$ 0	$ 596.250.000
17	Paseo urbano avenida Panamericana Tramo 06	6.276	$ 941.400.000	$ 235.350.000	$ 1.176.750.000
18	Paseo urbano avenida Panamericana Tramo 07	5.693	$ 853.950.000	$ 0	$ 853.950.000
19	Parque del Carnaval	84.869	$ 12.730.350.000	$ 3.182.587.500	$ 15.912.937.500
TOTAL PARQUES URBANOS		1.067.516	$ 160.127.400.000	$ 38.789.962.500	$ 198.917.362.500

Fuente: POT Pasto, 2015 – 2027

Tabla 8. Plazo de ejecución - Parques Urbanos

COSTOS- ITEM	UND	TOTAL	VALOR/U	LARGO PLAZO		TOTAL
				Unidad	Valor	
Parque fluvial urbano Rio Pasto Tramo 01	1	$ 73.846.312.500	$ 73.846.312.500	1	$ 73.846.312.500	$ 73.846.312.500
Parque fluvial urbano Rio Pasto Tramo 02	1	$ 10.239.000.000	$ 10.239.000.000	1	$ 10.239.000.000	$ 10.239.000.000
Parque fluvial urbano Rio Pasto Tramo 03	1	$ 9.441.937.500	$ 9.441.937.500	1	$ 9.441.937.500	$ 9.441.937.500
Parque fluvial urbano Rio Pasto Tramo 04	1	$ 6.299.812.500	$ 6.299.812.500	1	$ 6.299.812.500	$ 6.299.812.500
Parque fluvial urbano Rio Pasto Tramo 05	1	$ 4.923.937.500	$ 4.923.937.500	1	$ 4.923.937.500	$ 4.923.937.500
Parque fluvial urbano Rio Pasto Tramo 06	1	$ 6.720.937.500	$ 6.720.937.500	1	$ 6.720.937.500	$ 6.720.937.500
Parque fluvial urbano Rio Pasto Tramo 07	1	$ 40.153.500.000	$ 40.153.500.000	1	$ 40.153.500.000	$ 40.153.500.000

COSTOS- ITEM	UND	TOTAL	VALOR/U	LARGO PLAZO		TOTAL
				Unidad	Valor	
Parque fluvial urbano Rio Pasto Tramo 08	1	$ 1.167.562.500	$ 1.167.562.500	1	$ 1.167.562.500	$ 1.167.562.500
Parque fluvial urbano Rio Pasto Tramo 09	1	$ 3.040.687.500	$ 3.040.687.500	1	$ 3.040.687.500	$ 3.040.687.500
Parque fluvial urbano Rio Pasto Tramo 10	1	$ 2.901.562.500	$ 2.901.562.500	1	$ 2.901.562.500	$ 2.901.562.500
Parque fluvial urbano Rio Pasto Tramo 11	1	$18.124.875.000	$ 18.124.875.000	1	$ 18.124.875.000	$ 18.124.875.000
Paseo urbano avenida Panamericana Tramo 01	1	$ 894.150.000	$ 894.150.000	1	$ 894.150.000	$ 894.150.000
Paseo urbano avenida Panamericana Tramo 02	1	$701.400.000	$ 701.400.000	1	$ 701.400.000	$ 701.400.000
Paseo urbano avenida Panamericana Tramo 03	1	$ 1.002.150.000	$ 1.002.150.000	1	$ 1.002.150.000	$ 1.002.150.000
Paseo urbano avenida Panamericana Tramo 04	1	$ 919.650.000	$ 919.650.000	1	$ 919.650.000	$ 919.650.000

COSTOS- ITEM	UND	TOTAL	VALOR/U	LARGO PLAZO		TOTAL
				Unidad	Valor	
Paseo urbano avenida Panamericana Tramo 05	1	$ 596.250.000	$ 596.250.000	1	$ 596.250.000	$ 596.250.000
Paseo urbano avenida Panamericana Tramo 06	1	$ 1.176.750.000	$ 1.176.750.000	1	$ 1.176.750.000	$ 1.176.750.000
Paseo urbano avenida Panamericana Tramo 07	1	$853.950.000	$ 853.950.000	1	$ 853.950.000	$ 853.950.000
Parque del Carnaval	1	$ 15.912.937.500	$ 15.912.937.500	1	$ 15.912.937.500	$ 15.912.937.500
TOTAL	19	**$ 198.917.362.500**				**$ 198.917.362.500**

Fuente: POT Pasto, 2015 – 2027

Tabla 9.Parques Zonales

MATRIZ DE PROYECTOS- POT	
DIMENSIÓN	URBANA - ESPACIO PUBLICO
NOMBRE DEL PROYECTO	Parques Zonales
DESCRIPCIÓN DEL PROYECTO	Generación de espacio público
OBJETIVOS	Generación de espacio público a escala zonal del perímetro urbano del municipio
LOCALIZACIÓN	Sector urbano del municipio de Pasto.
METAS	2020 ejecución del 50% 2027 ejecución del 100%
FUENTES DE FINANCIACION	Recursos propios municipales, Fondo compensación espacio público (FONCEP), Recursos Cooperación internacional y Banca Multilateral
RESPONSABLES	Alcaldía Municipal de Pasto.
PLAZO	Mediano plazo
VALOR DEL PROYECTO	$ 225.632.250.000

Fuente: POT Pasto, 2015 – 2027

Tabla 10.Costos - Parques Zonales

PARQUES ZONALES					
No.	PROYECTO	AREA PROYECTO (m2)	VALOR CONSTRUCCIÓN ESPACIO PUBLICO	VALOR DE SUELO	VALOR TOTAL PROYECTO
1	Parque lineal UDRA-Carrera 19 Avenida Boyacá	59.509	$ 8.926.350.000	$ 2.231.587.500	$ 11.157.937.500
2	Parque lineal quebrada Guachucal	38.503	$ 5.775.390.000	$ 1.443.847.500	$ 7.219.237.500
3	Parque Loma del Centenario - Quebrada Chorro Alto	332.210	$ 49.831.500.000	$ 12.457.875.500	$ 62.289.375.000
4	Parque Batallón Boyacá	20.974	$ 3.146.100.000	$ 786.525.000	$ 3.932.625.000
5	Parque lineal quebrada Blanco - La Gallinacera	111.493	$ 16.724.010.000	$ 4.181.002.500	$ 20.905.012.500
6	Espacio público área de expansión Aranda	370.273	$ 55.541.010.000	$ 13.885.252.500	$ 69.426.262.500
7	Espacio público área de expansión Jamondino	270.410	$ 40.561.440.000	$ 10.140.360.000	$ 50.701.800.000
TOTAL PARQUES ZONALES		1.203.372	$ 180.505.800.000	$ 45.126.450.000	$ 225.623.250.000

Fuente: POT Pasto, 2015 - 2027

Tabla 11.Plazo de Ejecución - Parques Zonales

COSTOS- ITEM	UND	TOTAL	VALOR/U	MEDIANO PLAZO		TOTAL
				Unidad	Valor	
Parque lineal UDRA-Carrera 19 Avenida Boyacá	1	$ 11.157.937.500	$ 11.157.937.500	1	$ 11.157.937.500	$ 11.157.937.500
Parque lineal quebrada Guachucal	1	$ 7.219.237.500	$ 7.219.237.500	1	$ 7.219.237.500	$ 7.219.237.500
Parque Loma del Centenario - Quebrada Chorro Alto	1	$ 62.289.375.500	$ 62.289.375.500	1	$ 62.289.375.500	$ 62.289.375.500
Parque Batallón Boyacá	1	$3.932.625.000	$ 3.932.625.000	1	$ 3.932.625.000	$ 3.932.625.000
Parque lineal quebrada Blanco - La Gallinacera	1	$ 20.905.012.500	$ 20.905.012.500	1	$ 20.905.012.500	$ 20.905.012.500
Espacio público área de expansión Aranda	1	$69.426.262.500	$69.426.262.500	1	$69.426.262.500	$69.426.262.500
Espaciopúblicoáreadeexpansión Jamondino	1	$50.701.800.000	$ 50.701.800.000	1	$ 50.701.800.000	$ 50.701.800.000
TOTAL	7	**$225.632.250.000**				**$ 225.632.250.000**

Fuente: POT Pasto, 2015 - 2027

Tabla 12. Parques Locales

MATRIZ DE PROYECTOS- POT	
DIMENSIÓN	URBANA - ESPACIO PUBLICO
NOMBRE DEL PROYECTO	Parques Locales
DESCRIPCIÓN DEL PROYECTO	Generación de espacio público
OBJETIVOS	Generación de espacio público a escala local del perímetro urbano del municipio.
LOCALIZACIÓN	Sector urbano del municipio de Pasto.
METAS	2020 ejecución del 50% 2027 ejecución del 100%
FUENTES DE FINANCIACION	Recursos propios municipales, Fondo compensación espacio público (FONCEP), Recursos Cooperación internacional y Banca Multilateral
RESPONSABLES	Alcaldía Municipal de Pasto
PLAZO	Mediano Plazo
VALOR DEL PROYECTO	$ 65.389.500.000

Fuente: POT Pasto, 2015 - 2027

Tabla 13. Costos - Parques Locales

PARQUES LOCALES					
No.	PROYECTO	AREA PROYECTO (m2)	VALOR CONSTRUCCIÓN ESPACIO PUBLICO	VALOR DE SUELO	VALOR TOTAL PROYECTO
1	Parque lineal quebrada Membrillo Guaico	67.144	$ 10.071.600.000	$ 2.517.900.000	$ 12.589.500.000
2	Parque Las Brisas	95.457	$ 14.318.550.000	$ 3.579.637.500	$ 17.898.187.500
3	Parque lineal quebrada Cujacal	50.853	$ 7.627.950.000	$ 1.906.987.500	$ 9.534.937.500
4	Parque lineal quebrada Alta Vista	70.897	$ 10.634.550.000	$ 2.658.637.500	$ 13.293.187.500
5	Parque lineal canal de las Aguas	64.393	$ 9.658.950.000	$ 2.414.737.500	$ 12.073.687.500
TOTAL PARQUES LOCALES		348.744	$ 52.311.600.000	$ 13.077.900.000	$ 65.389.500.000

Fuente: POT Pasto, 2015 - 2027

Tabla 14. Plazo de Ejecución - Parques Locales

COSTOS- ITEM	UND	TOTAL	VALOR/U	MEDIANO PLAZO		TOTAL
				Unidad	Valor	
Parque lineal quebrada Membrillo Guaico	1	$12.589.500.000	$ 12.589.500.000	1	$ 12.589.500.000	$ 12.589.500.000
Parque Las Brisas	1	$17.898.187.500	$ 17.898.187.500	1	$ 17.898.187.500	$ 17.898.187.500
Parque lineal quebrada Cujacal	1	$9.534.937.500	$ 9.534.937.500	1	$ 9.534.937.500	$ 9.534.937.500
Parque lineal quebrada Alta Vista	1	$13.293.187.500	$ 13.293.187.500	1	$ 13.293.187.500	$ 13.293.187.500
Parque lineal canal de las Aguas	1	$12.073.687.500	$ 12.073.687.500	1	$ 12.073.687.500	$ 12.073.687.500
TOTAL	5	**$65.389.500.000**				**$ 65.389.500.000**

Fuente: POT Pasto, 2015 – 2027

Tabla 15. Parques Especiales

MATRIZ DE PROYECTOS- POT	
DIMENSIÓN	URBANA - ESPACIO PÙBLICO
NOMBRE DEL PROYECTO	Parques Especiales
DESCRIPCIÓN DEL PROYECTO	Generación de espacio publico
OBJETIVOS	Generación de espacio público en el centro expandido de la ciudad
LOCALIZACIÓN	Sector urbano del municipio de Pasto.
METAS	2016 ejecución del 50% 2027 ejecución del 100%
FUENTES DE FINANCIACION	Recursos propios municipales, Fondo compensación espacio público (FONCEP), Recursos Cooperación internacional y Banca Multilateral
RESPONSABLES	Alcaldía Municipal Pasto
PLAZO	Corto Plazo
VALOR DEL PROYECTO	$ 4.605.377.000

Fuente: POT Pasto, 2015 – 2027

Tabla 16. Costos - Parques Especiales

PARQUES ESPECIALES					
No.	PROYECTO	AREA PROYECTO (m2)	VALOR CONSTRUCCIÓN ESPACIO PUBLICO	VALOR DE SUELO	VALOR TOTAL PROYECTO
1	Parque Barrio Navarrete	1.430	$ 214.500.000	$ 53.625.000	$ 268.125.000
2	Parque Teatro al aire libre	4.735	$ 710.250.000	$ 177.562.500	$ 887.812.500
3	Plazoleta Avenida Boyacá Carrera 19	1.200	$ 180.000.000	$ 45.000.000	$ 225.000.000
4	Parque Caracha	2.937	$ 440.550.000	$ 110.137.500	$ 550.687.500
5	Parque Museo Taminango	10.566	$ 1.584.900.000	$ 396.225.000	$ 1.981.125.000
6	Parque Maridiaz Las Cuadras	3.694	$ 554.100.000	$ 138.525.000	$ 692.625.000
TOTAL PARQUES ESPECIALES		**24.562**	**$ 3.684.300.000**	**$ 921.075.000**	**$ 4.605.375.000**

Fuente: POT Pasto, 2015 - 2027

Tabla 17. Plazo de Ejecución - Parques Especiales

COSTOS- ITEM	UND	TOTAL	VALOR/U	CORTO PLAZO		TOTAL
				Unidad	Valor	
Parque Barrio Navarrete	1	$268.125.000	$ 268.125.000	1	$ 268.125.000	$ 268.125.000
Parque Teatro al aire libre	1	$887.812.500	$ 887.812.500	1	$ 887.812.500	$ 887.812.500
Plazoleta Avenida Boyacá Carrera 19	1	$225.000.000	$ 225.000.000	1	$ 225.000.000	$ 225.000.000
Parque Caracha	1	$550.687.500	$ 550.687.500	1	$ 550.687.500	$ 550.687.500
Parque Museo Taminango	1	$1.981.125.000	$ 1.981.125.000	1	$ 1.981.125.000	$ 1.981.125.000
Parque Maridiaz Las Cuadras	1	$692.625.000	$ 692.625.000	1	$ 692.625.000	$ 692.625.000
TOTAL	6	**$4.605.375.000**		6		**$ 4.605.375.000**

Fuente: POT Pasto, 2015 – 2027

Tabla 18.Parques Corregimentales

MATRIZ DE PROYECTOS- POT	
DIMENSIÓN	URBANA - ESPACIO PUBLICO
NOMBRE DEL PROYECTO	Parques Corregimentales
DESCRIPCIÓN DEL PROYECTO	Recualificación de espacio publico
OBJETIVOS	Mejoramiento integral del espacio público de los corregimientos
LOCALIZACIÓN	Sector rural del municipio de Pasto.
METAS	2020 ejecución del 80% 2027 ejecución del 100%
FUENTES DE FINANCIACION	Recursos propios municipales, Fondo compensación espacio público (FONCEP), Recursos Cooperación internacional y Banca Multilateral
RESPONSABLES	Alcaldía Municipal Pasto
PLAZO	Corto Plazo
VALOR DEL PROYECTO	$4.439.520.000

Fuente: POT Pasto, 2015 - 2027

Tabla 19. Costos - Parques Corregimentales

RECUALIFICACION PARQUES CORREGIMENTALES			
No.	PROYECTO	AREA PROYECTO (m2)	VALOR RECUALIFICACIÓN ESPACIO PUBLICO
1	Plaza de Catambuco	3.568	$ 214.080.000
2	Cancha de Catambuco	6.466	$ 387.960.000
3	Plaza de Botanilla	535	$ 32.100.000
4	Cancha de Botanilla	6.463	$ 387.780.000
5	Plaza de Gualmatán	4.375	$ 262.500.000
6	Plaza de Genoy	6.009	$ 360.540.000
7	Plaza de Mapachico	119	$ 7.140.000
8	Cancha de Mapachico	499	$ 29.940.000
9	Plaza de Anganoy	3.389	$ 203.340.000
10	Plaza de Obonuco	4.327	$ 259.620.000
11	Cancha de Obonuco	496	$ 29.760.000
12	Plaza de Santa Barbará	256	$ 15.360.000
13	Cancha de Santa Barbará	4.837	$ 290.220.000
14	Plaza de La Laguna	1.614	$ 96.840.000
15	Plaza de Buesaquillo	2.086	$ 125.160.000
16	Cancha de La Laguna	929	$ 55.740.000
17	Plaza de Daza – Morasurco	1.452	$ 87.120.000
18	Cancha de Daza	4.559	$ 273.540.000
19	Plazoleta Tescual	791	$ 47.460.000
20	Cancha de La Caldera	816	$ 48.960.000
21	Plaza el Encano	4.541	$ 272.460.000
22	Plaza Cabrera	2.955	$ 177.300.000

RECUALIFICACION PARQUES CORREGIMENTALES			
No.	PROYECTO	AREA PROYECTO (m2)	VALOR RECUALIFICACIÓN ESPACIO PUBLICO
23	Plazoleta San Fernando	351	$ 21.060.000
24	Plaza Mocondino	1.446	$ 86.760.000
25	Plaza Puerres	194	$ 11.640.000
26	Plaza Cánchala	241	$ 14.460.000
27	Cancha Dolores	236	$ 14.160.000
28	Plaza Jamondino	4.465	$ 267.900.000
29	Plaza El Rosario	608	$ 36.480.000
30	Plaza Jongovito	1.455	$ 87.300.000
31	Plaza El Socorro	3.393	$ 203.580.000
32	Cancha EL Socorro	521	$ 31.260.000
TOTAL PARQUES CORREGIMENTALES		73.992	$ 4.439.520.000

Fuente: POT Pasto, 2015 - 2027

Tabla 20. Plazo de Ejecución - Parques Corregimentales

COSTOS- ITEM	UND	TOTAL	VALOR/U	CORTO PLAZO		TOTAL
				Unidad	Valor	
Plaza de Catambuco	1	$214.080.000	$ 214.080.000	1	$ 214.080.000	$ 214.080.000
Cancha de Catambuco	1	$387.960.000	$ 387.960.000	1	$ 387.960.000	$ 387.960.000
Plaza de Botanilla	1	$32.100.000	$ 32.100.000	1	$ 32.100.000	$ 32.100.000
Cancha de Botanilla	1	$387.780.000	$ 387.780.000	1	$ 387.780.000	$ 387.780.000
Plaza de Gualmatán	1	$262.500.000	$ 262.500.000	1	$ 262.500.000	$ 262.500.000
Plaza de Genoy	1	$360.540.000	$ 360.540.000	1	$ 360.540.000	$ 360.540.000
Plaza de Mapachico	1	$7.140.000	$ 7.140.000	1	$ 7.140.000	$ 7.140.000
Cancha de Mapachico	1	$29.940.000	$ 29.940.000	1	$ 29.940.000	$ 29.940.000

COSTOS- ITEM	UND	TOTAL	VALOR/U	CORTO PLAZO		TOTAL
				Unidad	Valor	
Plaza de Anganoy	1	$203.340.000	$ 203.340.000	1	$ 203.340.000	$ 203.340.000
Plaza de Obonuco	1	$259.620.000	$ 259.620.000	1	$ 259.620.000	$ 259.620.000
Cancha de Obonuco	1	$29.760.000	$ 29.760.000	1	$ 29.760.000	$ 29.760.000
Plaza de Santa Barbará	1	$15.360.000	$ 15.360.000	1	$ 15.360.000	$ 15.360.000
Cancha de Santa Barbará	1	$290.220.000	$ 290.220.000	1	$ 290.220.000	$ 290.220.000
Plaza de La Laguna	1	$96.840.000	$ 96.840.000	1	$ 96.840.000	$ 96.840.000
Plaza de Buesaquillo	1	$125.160.000	$ 125.160.000	1	$ 125.160.000	$ 125.160.000
Cancha de La Laguna	1	$55.740.000	$ 55.740.000	1	$ 55.740.000	$ 55.740.000
Plaza de Daza - Morasurco	1	$87.120.000	$ 87.120.000	1	$ 87.120.000	$ 87.120.000

COSTOS- ITEM	UND	TOTAL	VALOR/U	CORTO PLAZO		TOTAL
				Unidad	Valor	
Cancha de Daza	1	$273.540.000	$ 273.540.000	1	$ 273.540.000	$ 273.540.000
Plazoleta Tescual	1	$47.460.000	$ 47.460.000	1	$ 47.460.000	$ 47.460.000
Cancha de La Caldera	1	$48.960.000	$ 48.960.000	1	$ 48.960.000	$ 48.960.000
Plaza el Encano	1	$272.460.000	$ 272.460.000	1	$ 272.460.000	$ 272.460.000
Plaza Cabrera	1	$ 177.300.000	$ 177.300.000	1	$ 177.300.000	$ 177.300.000
Plazoleta San Fernando	1	$21.060.000	$ 21.060.000	1	$ 21.060.000	$ 21.060.000

COSTOS- ITEM	UND	TOTAL	VALOR/U	CORTO PLAZO		TOTAL
				Unidad	Valor	
Plaza Mocondino	1	$86.760.000	$ 86.760.000	1	$ 86.760.000	$ 86.760.000
Plaza Puerres	1	$11.640.000	$ 11.640.000	1	$ 11.640.000	$ 11.640.000
Plaza Cánchala	1	$ 14.460.000	$ 14.460.000	1	$ 14.460.000	$ 14.460.000
Cancha Dolores	1	$ 14.160.000	$ 14.160.000	1	$ 14.160.000	$ 14.160.000
Plaza Jamondino	1	$ 267.900.000	$ 267.900.000	1	$ 267.900.000	$ 267.900.000
Plaza El Rosario	1	$36.480.000	$ 36.480.000	1	$ 36.480.000	$ 36.480.000
Plaza Jongovito	1	$87.300.000	$ 87.300.000	1	$ 87.300.000	$ 87.300.000
Plaza El Socorro	1	$203.580.000	$ 203.580.000	1	$ 203.580.000	$ 203.580.000

COSTOS- ITEM	UND	TOTAL	VALOR/U	CORTO PLAZO		TOTAL
				Unidad	Valor	
Cancha EL Socorro	1	$31.260.000	$ 31.260.000	1	$ 31.260.000	$ 31.260.000
TOTAL	32	**$4.439.520.000**				**$ 4.439.520.000**

Fuente: POT Pasto, 2015 – 2027

Tabla 21.Parques de Borde Sub Urbano

MATRIZ DE PROYECTOS- POT	
DIMENSIÓN	URBANA - ESPACIO PUBLICO
NOMBRE DEL PROYECTO	Parques de Borde Sub Urbano
DESCRIPCIÓN DEL PROYECTO	Generación de espacio público en el suelo rural y suburbano
OBJETIVOS	Generación de espacio público de bore de ciudad que articule las poblaciones rurales y urbanas.
LOCALIZACIÓN	Sector rural del municipio de Pasto.
METAS	2020 ejecución del 80% 2027 ejecución del 100%
FUENTES DE FINANCIACION	Recursos propios municipales, Fondo compensación espacio público (FONCEP), Recursos Cooperación internacional y Banca Multilateral
RESPONSABLES	Alcaldía Municipal Pasto
PLAZO	Mediano Plazo
VALOR DEL PROYECTO	$4.439.520.000

Fuente: POT Pasto, 2015 – 2027

Tabla 22.Costos - Parques de Borde Sub Urbano

PARQUES DE BORDE SUBURBANO					
No.	PROYECTO	AREA PROYECTO (m2)	VALOR CONSTRUCCIÓN ESPACIO PUBLICO	VALOR DE SUELO	VALOR TOTAL PROYECTO
1	Parque Pinasaco	66.272	$ 9.940.800.000	$ 2.485.200.000	$ 12.426.000.000
2	Parque Cujacal	73.986	$ 11.097.900.000	$ 2.774.475.000	$ 13.872.375.000
3	Sendero Parque Chimayoy	49.080	$ 7.362.000.000	$ 1.840.500.000	$ 9.202.500.000
4	Parque Ambiental y Deportivo ICA-UDRA	508.064	$ 76.209.600.000	$ 19.052.400.000	$ 95.262.000.000
5	Parque Reserva Natural Janacatu	542.605	$ 81.390.750.000	$ 20.347.687.500	$ 101.738.437.500
6	Parque El Carmelo	285.312	$ 42.796.800.000	$ 10.699.200.000	$ 53.496.000.000
TOTAL PARQUES BORDE SUBURBANO		**1.525.319**	$ 285.997.312.500	**$ 57.199.462.500**	$ 285.997.312.500

Fuente: POT Pasto, 2015 – 2027

Tabla 23.Plazo de Ejecución - Parques de Borde Sub Urbano

COSTOS- ITEM	UND	TOTAL	VALOR/U	MEDIANO PLAZO		TOTAL
				Unidad	Valor	
Parque Pinasaco	1	$12.426.000.000	$ 12.426.000.000	1	$ 12.426.000.000	$ 12.426.000.000
Parque Cujacal	1	$ 13.872.375.000	$ 13.872.375.000	1	$ 13.872.375.000	$ 13.872.375.000
Sendero Parque Chimayoy	1	$9.202.500.000	$ 9.202.500.000	1	$ 9.202.500.000	$ 9.202.500.000
Parque Ambiental y Deportivo ICA-UDRA	1	$95.262.000.000	$ 95.262.000.000	1	$ 95.262.000.000	$ 95.262.000.000
Parque Reserva Natural Janacatu	1	$101.738.437.500	$ 101.738.437.500	1	$ 101.738.437.500	$ 101.738.437.500
Parque El Carmelo	1	$53.496.000.000	$ 53.496.000.000	1	$ 53.496.000.000	$ 53.496.000.000
TOTAL	6	**$ 285.997.312.500**		6		**$ 285.997.312.500**

Fuente: POT Pasto, 2015 – 2027

CAPITULO II

2. PROYECTOS VIALES 2015 – 2027

2.1. Vía A3 - Arteria Intermedia Cll 18A Barrio La Paz

2.2. Doble calzada corredor vial de primer orden Pasto - El Encano.

2.3. Doble calzada Pasto - Yacuanquer.

2.3. Vía de conexión e intercambiador con vía nacional Paso por Pasto - Centralidad Jamondino.

2.4. Vía de conexión Paso nacional por Pasto - Aranda.

2.5. Vía de conexión e intercambiador con vía nacional Paso por Pasto - Anillo central sector barrió Sindagua.

2.6. Síntesis de Proyectos Viales

2.7. Vía A1 Eje Arterial rio Pasto tramo Crr. 27- Pandiaco – Torobajo

2.8. Vía A1 Eje Arterial Rio Pasto -Tramo Parque Bolívar- Barrio Popular - Dolores

2.9. Vía A1 Eje Arterial Quebrada Guachucal – Potrerillo –Calle 10(Entre Av. Chile y Av Champagnat)

2.10. Vía A1 Eje Arterial Calle 18 tramo Parque Infantil – Torobajo

2.11. Vía A1 Eje Arterial Tramo Milagrosa Aranda

2.12. Vía A1 Eje Arterial Tramo Milagrosa Aranda

2.13. Vía A2 - Anillo arterial Paisajístico

2.14. Vía A2 - Anillo arterial Central tramo Av. Loma Centenario – Tescual (Parque Bolívar-Aranda-Rio Pasto)

2.15. Vía A2 - Anillo arterial Central - Avenida Panamericana (cambio de perfil)

2.16. Vía A2 - Anillo arterial Fundacional tramo Crr. 24 de hasta Crr. 27

2.17. Intersección vial a nivel Anillo Arterial Fundacional - Av. Boyacá – Av. de las Américas

2.18. Vía A3 - Arterial Intermedia Crr 4

2.19. Vía L3 - Peatonal Rio Pasto Sector Dos Puentes

2.20. Vía L3 - Peatonal Rio Pasto Sector La Milagrosa

2. 21.Vía L3 - Peatonal Crr 26 tramo Anillo Fundacional Puente de Toledo

2. 22. Vía L3 - Peatonal Plaza de Nariño - Colegio Javeriano

2.23. Vía L3 - Peatonal Plaza de Nariño – Crr. 23

2.24. Puente Rio Pasto Crr. 25

2.25. Vía A3 - Arteria Intermedia Calle 11 Centralidad Chapal

2. 26.Vía A3 - Arteria Intermedia Crr 20 Tramo Av. de los Estudiantes - Crr 27.

2.27. Vía A3 - Arteria Intermedia Crr 19 Tramo Antigua Salida al norte -Barrio Santa Matilde.

2.28. Vía A3 - Arteria Intermedia Batallón Boyacá

2.29. Intersección vial a nivel Av. Colombia – Barrio Navarrete

2.30. Vía A4 - Arteria Menor centralidad Aranda

2.31. Vía L1 - Local Principal centralidad Aranda

2.32. Vía A3 - Arteria Intermedia Crr 22ª Tramo UDRA-Panamericana

2.33. Vía A4 - Arteria Menor Crr 37 Barrio la Castellana

2.34. Vía A4 - Arteria Menor Crr 33 El Bosque

2.35. Vía A4 - Arteria Menor Crr 6 Barrio Bernal

2.37. Vía L1 - Local Principal Crr 12 Fátima

2.39. Vía L1 - Local Principal Cll 14 Las Lunas

2.40. Puente Peatonal y ciclo ruta elevada - Crr27- Rio Pasto Loma Aranda

2.41. Vía A3 - Arteria Intermedia Barrio Centenario Tramo conexión CRR 19 Batallón Boyacá

2.42. Vía L2 - Local Secundaria CRR 39.

2.43. Vía L1 - Local Primaria UDENAR

2.44. Puente UDENAR –Pandiaco

2.45. Vía L3 - Local Peatonal y Ciclo ruta Torobajo Briseño

2.46. Vía PEMP Carrera 26 Tramo Cll 13 - Cll 22

2.47. Vía PEMP Carrera 25 Tramo Cll 12 - Cll 21

2.48. Vía PEMP Calle 18 Tramo Crr 20 - Crr 27

2.49. Vía PEMP Calle 19 Tramo Crr 20 - Crr 28

2.50. Intersección vial a nivel Crr26 Entre Cll12 y Cll13

2.51. Vía A4 - Arteria Menor Tramo Cyrgo- Agualongo

2.52. Vía A3 - Arteria Intermedia Av. Julián Bucheli

2.53. Vía L1 - Local Primaria Carrera 31 C - Tramo Calle 18- Calle 19

2.54. Vía L1 - Local Primaria Carrera 42-Barrio la Colina

2.55. Vía L1 - Local Primaria Calle 16B -Barrio la Colina

2.56. Vía L2 - Local Secundaria Carrera 41B -Barrio la Colina

2.57. Vía L2 - Local Secundaria Carrera 41B -Barrio la Colina

2.58. Intersección vial a nivel Av. Panamericana –Rio Pasto –Pandiaco

2.59. Vía L3- Local Peatonal Calle14 –Bombona

2.60. Vía L1 - Local Primaria Carrera 29 – Bombona

2.61. Vía L1 - Local Primaria Club Tenis Pasto

2.62. Intersección vial a nivel Rio Pasto - La Riviera

2.64. Intersección vial a nivel Rio Pasto -Crr 32

2.65. Vía A4 - Arteria Menor Cll 4 sur El Bosque

2.66. Vía A4 - Arteria Menor Cll 6 sur El Bosque

2.67. Vía A3 - Arteria Intermedia Cll 18A Barrio La Paz

Tabla 24. Doble Calzada corredor vial de primer orden Pasto - El Encano-Santiago

MATRIZ DE PROYECTOS- POT	
DIMENSION	URBANA-MOVILIDAD
NOMBRE DEL PROYECTO	Doble calzada corredor vial de primer orden Pasto - El Encano.
DESCRIPCION DEL PROYECTO	Infraestructura vial regional que posicionaría al municipio en términos de competitividad y productividad.
LOCALIZACION	Pasto - El Encano - Santiago
OBJETIVO	Lograr conectividad regional con los departamentos del oriente del país
METAS	2027 ejecución del 100%
FUENTES DE FINANCIACION	Gestión Institucional – vigencias Planes de Desarrollo
RESPONSABLES	Alcaldía Municipal Pasto
PLAZO	LARGO PLAZO
VALOR DEL PROYECTO	$ 46.260.000.000

Fuente: POT Pasto, 2015 – 2027

Tabla 25.Costos - Doble calzada corredor vial de primer orden Pasto - El Encano-Santiago

	Longitud(Km)	Área (m2)	Valor	LARGO PLAZO		total
				Unidad	Valor	
COSTOS	25,7	550197,4	$ 46.260.000.000,00	1	$ 46.260.000.000,00	$ 46.260.000.000,00
TOTAL			$ 46.260.000.000,00	1	$ 46.260.000.000,00	$ 46.260.000.000,00

Fuente: POT Pasto, 2015 – 2027

Tabla 26.Doble calzada Pasto - Yacuanquer.

MATRIZ DE PROYECTOS- POT	
DIMENSION	URBANO – MOVILIDAD
NOMBRE DEL PROYECTO	Doble calzada Pasto - Yacuanquer.
DESCRIPCION DEL PROYECTO	Tramo del eje vial nacional que le corresponde al municipio en la vía Pasto-Ipiales, que mejoraría la condiciones productivas del municipio enfocados hacia el comercio Binacional con el Ecuador y el Océano Pacifico.
LOCALIZACION	Pasto - Yacuanquer.
FUENTES DE FINANCIACION	Gestión Institucional – vigencias Planes de Desarrollo
OBJETIVO	Lograr conectividad regional con el sur del departamento y la frontera con el Ecuador
METAS	2027 ejecución del 100%
RESPONSABLES	Alcaldía Municipal Pasto
PLAZO	LARGO PLAZO
VALOR DEL PROYECTO	$ 25.380.000.000

Fuente: POT Pasto, 2015 – 2027

Tabla 27.Costos - Doble calzada Pasto - Yacuanquer.

	Longitud(Km)	Área (m2)	Valor	LARGO PLAZO		TOTAL
				UNIDAD	VALOR	
COSTOS	14,1	310200	$ 25.380.000.000	1	$ 25.380.000.000	$ 25.380.000.000
TOTAL			$ 25.380.000.000	1	$ 25.380.000.000	$ 25.380.000.000

Fuente: POT Pasto, 2015 – 2027

Tabla 28.Vía de conexión e intercambiador con vía nacional Paso por Pasto - Centralidad Jamondino.

MATRIZ DE PROYECTOS- POT	
DIMENSION	URBANA – MOVILIDAD
NOMBRE DEL PROYECTO	Vía de conexión e intercambiador con vía nacional Paso por Pasto - Centralidad Jamondino.
DESCRIPCION DEL PROYECTO	Infraestructura vial que conecta la zona industrial, comercial y de servicios planteada por El POT, con la vía Paso Nacional por Pasto.
LOCALIZACION	Pasto - Centralidad Jamondino.
OBJETIVO	Lograr conectividad regional con el perímetro urbano de Pasto
METAS	2022 ejecución del 100%
FUENTES DE FINANCIACION	Gestión Institucional – vigencias Planes de Desarrollo
RESPONSABLES	Alcaldía Municipal Pasto
PLAZO	MEDIANO PLAZO
VALOR DEL PROYECTO	$ 3.600.000.000

Fuente: POT Pasto, 2015 – 2027

Tabla 29. Costos. Vía de conexión e intercambiador con vía nacional Paso por Pasto - Centralidad Jamondino.

	Longitud(Km)	Área (m2)	Valor	MEDIANO PLAZO		TOTAL
				Unidad	Valor	
COSTOS	2	54800	$ 3.600.000.000	1	$ 3.600.000.000	$ 3.600.000.000
TOTAL			$ 3.600.000.000	1	$ 3.600.000.000	$ 3.600.000.000

Fuente: POT Pasto, 2015 – 2027

Tabla 30.Vía de conexión Paso nacional por Pasto - Aranda.

MATRIZ DE PROYECTOS- POT	
DIMENSION	URBANO – MOVILIDAD
NOMBRE DEL PROYECTO	Vía de conexión Paso nacional por Pasto - Aranda.
DESCRIPCION DEL PROYECTO	Infraestructura vial que conecta el área urbana de la ciudad con la vía Paso Nacional por Pasto, convirtiéndose en uno de los principales acceso de la ciudad
LOCALIZACION	Pasto - Aranda.
OBJETIVO	Lograr conectividad regional con el perímetro urbano de Pasto.
METAS	2018 ejecución del 100%
FUENTES DE FINANCIACION	Gestión Institucional – Vigencias Planes de Desarrollo
RESPONSABLES	Alcaldía Municipal Pasto
PLAZO	MEDIANO PLAZO
VALOR DEL PROYECTO	$ 900.000.000

Fuente: POT Pasto, 2015 – 2027

Tabla 31. Costos- Vía de conexión Paso nacional por Pasto - Aranda.

	Longitud(Km)	Área (m2)	Valor	MEDIANO PLAZO		TOTAL
				Unidad	Valor	
COSTOS	0,5	13700	$ 900.000.000	1	$ 900.000.000	$ 900.000.000
TOTAL			$ 900.000.000	1	$ 900.000.000	$ 900.000.000

Fuente: POT Pasto, 2015 – 2027

Tabla 32. Vía de conexión e intercambiador con vía nacional Paso por Pasto - Anillo central sector barrió Sindagua.

MATRIZ DE PROYECTOS– POT	
DIMENSION	URBANO – MOVILIDAD
NOMBRE DEL PROYECTO	Vía de conexión Paso nacional por Pasto – Barrio Sindagua.
DESCRIPCION DEL PROYECTO	Infraestructura vial que conecta el área urbana de la ciudad con la vía Paso Nacional por Pasto, convirtiéndose en uno de los principales accesos de la ciudad
LOCALIZACION	Conecta el área urbana de la ciudad con la vía Paso Nacional por Pasto
OBJETIVO	Lograr conectividad regional con el perímetro urbano de Pasto
METAS	2018 ejecución del 100%
FUENTES DE FINANCIACION	Gestión Institucional – Vigencias Planes de Desarrollo
RESPONSABLES	Alcaldía Municipal Pasto
PLAZO	LARGO PLAZO
VALOR DEL PROYECTO	$ 810.000.000

Fuente: POT Pasto, 2015 – 2027

Tabla 33. Costos - Vía de conexión e intercambiador con vía nacional Paso por Pasto - Anillo central sector barrió Sindagua.

	Longitud(Km)	Área (m2)	Valor	LARGO PLAZO		TOTAL
				Unid	Valor	
COSTOS	0,45	12330	$ 810.000.000	1	$ 810.000.000	$ 810.000.000
TOTAL			$ 810.000.000	1	$ 810.000.000	$ 810.000.000

Fuente: POT Pasto, 2015 – 2027

Tabla 34. Síntesis de Proyectos Viales

No.	PROYECTO	LONGITUD (KM)	AREA (m2)	VALOR PROYECTO	PLAZO
1	Red vial rural primaria	232	3294400	$ 278.400.000.000	LARGO
2	Doble calzada corredor vial de primer orden Pasto - El Encano - Santiago	25,7	550197,4	$ 46.260.000.000,00	LARGO
3	Doble calzada Pasto - Yacuanquer.	14,1	310200	$ 25.380.000.000	LARGO
4	Vía de conexión e intercambiador con vía nacional Paso por Pasto - Centralidad Jamondino.	2	54800	$ 3.600.000.000	MEDIANO
5	Vía de conexión Paso nacional por Pasto - Aranda.	0,5	13700	$ 900.000.000	CORTO
6	Vía de conexión e intercambiador con vía nacional Paso por Pasto - Anillo central sector barrió Sindagua.	0,45	12330	$ 810.000.000	LARGO

Fuente: POT Pasto, 2015 – 2027

Tabla 35. Vía A1 Eje Arterial rio Pasto tramo Crr. 27- Pandiaco - Torobajo

MATRIZ DE PROYECTOS- POT	
DIMENSION	URBANO – M0VILIDAD
NOMBRE DEL PROYECTO	Vía A1 Eje Arterial rio Pasto tramo Crr. 27- Pandiaco– Torobajo
DESCRIPCION DEL PROYECTO	Es un proyecto de infraestructura que busca la conexión del centro urbano con la zona norte de la ciudad además de contener en ella una riqueza paisajística y de espacio público, consolidando el principal eje de movilidad Sur - Norte, Norte – Sur.
LOCALIZACION	SECTOR DANE 1--10-11-12
OBJETIVO	Lograr la conectividad vial del eje principal norte sur de la ciudad
METAS	2027 ejecución del 100%
FUENTES DE FINANCIACION	Gestión Institucional – Vigencias Planes de Desarrollo
RESPONSABLES	Alcaldía Municipal Pasto
PLAZO	LARGO PLAZO
VALOR DEL PROYECTO	$ 28.745.800.000

Fuente: POT Pasto, 2015 – 2027

Tabla 36. Costos - Vía A1 Eje Arterial rio Pasto tramo Crr. 27- Pandiaco– Torobajo

	COMUNA	LONGITUD (ml)	AREA (m2)	PREDIOS URBANOS AFECTADOS	AREA DE PREDIOS URBANOS AFECTADOS	VALOR PROYECTO	LARGO PLAZO		TOTAL
							Unidad	Valor	
COSTOS	1,9	5132,2	114983,2	105	74819	28.745.800.000	1	$ 28.745.800.000	$ 28.745.800.000
TOTAL						28.745.800.000	1	$ 28.745.800.000	$ 28.745.800.000

Fuente: POT Pasto, 2015 – 2027

Tabla 37. Vía A1 Eje Arterial Rio Pasto -Tramo Parque Bolívar- Barrio Popular – Dolores

MATRIZ DE PROYECTOS- POT	
DIMENSION	URBANO – MOVILIDAD
NOMBRE DEL PROYECTO	Vía A1 Eje Arterial Rio Pasto -Tramo Parque Bolívar- Barrio Popular – Dolores
DESCRIPCION DEL PROYECTO	Eje arteria que busca la ampliación de su infraestructura además de proponer elementos de espacio público que permiten la articulación e integración del rio en su diseño siendo el integrador del oriente de la ciudad con la zona urbana y consolidar la salida de la ciudad hacia el Encano y el Putumayo.
LOCALIZACION	SECTOR DANE 2-3-18-23
OBJETIVO	Lograr la conectividad vial del sector parque bolívar y la salida a los corregimientos del oriente
METAS	2022 ejecución del 100%
FUENTES DE FINANCIACION	Gestión Institucional – Vigencias Planes de Desarrollo
RESPONSABLES	Alcaldía Municipal Pasto
PLAZO	MEDIANO PLAZO
VALOR DEL PROYECTO	$ 17.266.675.000

Fuente: POT Pasto, 2015 – 2027

Tabla 38. Costos - Vía A1 Eje Arterial Rio Pasto -Tramo Parque Bolívar- Barrio Popular – Dolores

	COMUNA	LONGITUD (ml)	AREA (m2)	PREDIOS URBANOS AFECTADOS	AREA DE PREDIOS URBANOS AFECTADOS	MEDIANO PLAZO		VALOR PROYECTO
						Unidad	Valor	
COSTOS	3,12	2520,4	69066,7	208	27096	1	$ 17.266.675.000	$ 17.266.675.000
TOTAL						1	$ 17.266.675.000	$ 17.266.675.000

Fuente: POT Pasto, 2015 – 2027

Tabla 39. Vía A1 Eje Arterial Quebrada Guachucal – Potrerillo –Calle 10 (Entre Av. Chile y Av Champagnat)

MATRIZ DE PROYECTOS- POT	
DIMENSION	URBANO- MOVILIDAD
NOMBRE DEL PROYECTO	Vía A1 Eje Arterial Quebrada Guachucal – Potrerillo –Calle 10 (Entre Av. Chile y Av Champagnat)
DESCRIPCION DEL PROYECTO	Proyecto que busca la recuperación y mejoramiento de la quebrada Guachucal además del mejoramiento en infraestructura vial que permite la conexión de la zona sur de la ciudad con toda la zona urbana, reactivando el sector de potrerillo y mejorando la conectividad de la ciudad con la Central de Abastos y la vía Paso Nacional Por Pasto.
LOCALIZACION	SECTOR DANE 4-5-7-25
OBJETIVO	Lograr la conectividad vial del sector Potrerillo y la salida a la vía Paso por Pasto
METAS	2022 ejecución del 100%
FUENTES DE FINANCIACION	Recursos propios y gestión ante entidades nacionales e internacionales.
RESPONSABLES	Alcaldía Municipal Pasto
PLAZO	MEDIANO PLAZO
VALOR DEL PROYECTO	$ 22.123.525.000

Fuente: POT Pasto, 2015 – 2027

Tabla 40. Costos - Vía A1 Eje Arterial Quebrada Guachucal – Potrerillo –Calle 10 (Entre Av. Chile y Av Champagnat)

	COMUNA	LONGITUD (ml)	AREA (m2)	PREDIOS URBANOS AFECTADOS	AREA DE PREDIOS URBANOS AFECTADOS	VALOR PROYECTO	MEDIANO PLAZO		VALOR PROYECTO
							Unid	Valor	
COSTOS	2,5	2642,4	88494,1	163	34613	$ 22.123.525.000	1	$ 22.123.525.000	$ 22.123.525.000
TOTAL						$ 22.123.525.000	1	$ 22.123.525.000	$ 22.123.525.000

Fuente: POT Pasto, 2015 – 2027

Tabla 41. Vía A1 Eje Arterial Calle 18 tramo Parque Infantil – Torobajo

MATRIZ DE PROYECTOS- POT	
DIMENSION	URBANO- MOVILIDAD
NOMBRE DEL PROYECTO	Vía A1 Eje Arterial Calle 18 tramo Parque Infantil – Torobajo
DESCRIPCION DEL PROYECTO	Proyecto que busca la articulación de zonas universitarias además de la articulación de la zona norte de la ciudad con el centro urbano acompañado de espacio público que permitiría mejor tránsito peatonal y vehicular, y por consiguiente el mejoramiento de la conectividad y movilidad de la centralidad Torobajo
LOCALIZACION	SECTOR DANE 11,12
OBJETIVO	Lograr la conectividad vial del eje arterial norte sur de la ciudad
METAS	2022 ejecución del 100%
FUENTES DE FINANCIACION	Gestión – Vigencias Planes de Desarrollo
RESPONSABLES	Alcaldía Municipal Pasto
PLAZO	MEDIANO PLAZO
VALOR DEL PROYECTO	$ 13.744.850.000

Fuente: POT Pasto, 2015 – 2027

Tabla 42. Costos -Vía A1 Eje Arterial Calle 18 tramo Parque Infantil – Torobajo

	COMUNA	LONGITUD (ml)	AREA (m2)	PREDIOS URBANOS AFECTADOS	AREA DE PREDIOS URBANOS AFECTADOS	VALOR PROYECTO	MEDIANO PLAZO		TOTAL
							Unid	Valor	
COSTOS	9	2199,7	54979,4	42	4696,4	$ 13.744.850.000	1	$ 13.744.850.000	$ 13.744.850.000
TOTAL						$ 13.744.850.000	1	$ 13.744.850.000	$ 13.744.850.000

Fuente: POT Pasto, 2015 – 2027

Tabla 43. Vía A1 Eje Arterial Tramo Milagrosa Aranda

MATRIZ DE PROYECTOS- POT	
DIMENSION	URBANO – MOVILIDAD
NOMBRE DEL PROYECTO	Vía A1 Eje Arterial Tramo Milagrosa Aranda
DESCRIPCION DEL PROYECTO	Este proyecto busca el mejoramiento integral de la zona articulando la Centralidad Aranda y el centro de la ciudad, además esta infraestructura es prioritaria para consolidar la conexión con la vía Paso Nacional por Pasto, convirtiéndose en uno de los principales acceso a la ciudad.
LOCALIZACION	SEECTOR DANE 8,11,26,27
OBJETIVO	Lograr la conectividad vial del eje arterial norte sur de la ciudad
METAS	2018 ejecución del 100%
FUENTES DE FINANCIACION	Gestión – Vigencias Planes de Desarrollo
RESPONSABLES	Alcaldía Municipal Pasto
PLAZO	MEDIANO PLAZO
VALOR DEL PROYECTO	$ 16.472.500.000

Fuente: POT Pasto, 2015 – 2027

Tabla 44. Costos - Vía A1 Eje Arterial Tramo Milagrosa Aranda

	COMUNA	LONGITUD (ml)	AREA (m2)	PREDIOS URBANOS AFECTADOS	AREA DE PREDIOS URBANOS AFECTADOS	VALOR PROYECTO	MEDIANO PLAZO		Total
							Unid	Valor	
COSTOS	10, 1	3092,8	65890	224	22066	$ 16.472.500.000	1	$ 16.472.500.000	$ 16.472.500.000
TOTAL						$ 16.472.500.000	1	$ 16.472.500.000	$ 16.472.500.000

Fuente: POT Pasto, 2015 – 2027

Tabla 45. Vía A2 - Anillo arterial Paisajístico

MATRIZ DE PROYECTOS- POT	
DIMENSION	URBANO – MOVILIDAD
NOMBRE DEL PROYECTO	Vía A2 - Anillo arterial Paisajístico
DESCRIPCION DEL PROYECTO	Busca la articulación de todos los barrios periféricos de la ciudad, mejorando la funcionalidad de estos sectores. Esta infraestructura se convierte en una vía de borde, que limita el área urbana del suelo rural.
LOCALIZACION	SECTOR DANE 13-6-19-25-21-17-22-23-26
OBJETIVO	Lograr la conectividad vial de la periferia de la ciudad
METAS	2026 ejecución del 100%
FUENTES DE FINANCIACION	Gestión – Vigencias Planes de Desarrollo
RESPONSABLES	Alcaldía Municipal Pasto
PLAZO	LARGO PLAZO
VALOR DEL PROYECTO	$ 81.935.500.000

Fuente: POT Pasto, 2015 – 2027

Tabla 46. Costos - Vía A2 - Anillo arterial Paisajístico

	COMUNA	LONGITUD (ml)	AREA (m2)	PREDIOS URBANOS AFECTADOS	AREA DE PREDIOS URBANOS AFECTADOS	VALOR PROYECTO	LARGO PLAZO		total
							Unid	Valor	
COSTOS	3,4,5,6,7,8,9,12	19298,4	327742	144	47822,6	$ 81.935.500.000	1	$ 81.935.500.000	$ 81.935.500.000
TOTAL						$ 81.935.500.000	1	$ 81.935.500.000	$ 81.935.500.000

Fuente: POT Pasto, 2015 – 2027

Tabla 47.Vía A2 - Anillo arterial Central tramo Av. Loma Centenario - Tescual (Parque Bolívar-Aranda-Rio Pasto)

MATRIZ DE PROYECTOS- POT	
DIMENSION	URBANO – MOVILIDAD
NOMBRE DEL PROYECTO	Vía A2 - Anillo arterial Central tramo Av. Loma Centenario - Tescual (Parque Bolívar-Aranda-Rio Pasto)
DESCRIPCION DEL PROYECTO	La consolidación de esta infraestructura, le permitiría a la ciudad dar accesibilidad y conectividad a la zona media del área urbana, mejorando el acceso a bienes y servicios de una gran población que tiene grandes déficits en infraestructuras viales. Además libera carga de tráfico, que se acumula en ciertas infraestructuras para darles acceso a dichas comunas, mejorando la conectividad de diferentes centralidades.
LOCALIZACION	SECTOR DANE 2-7-26-27-11
OBJETIVO	Lograr la conectividad vial arteriales del sector central oriental del perímetro Urbano.
METAS	2018 ejecución del 100%
FUENTES DE FINANCIACION	Gestión – Vigencias Planes de Desarrollo
RESPONSABLES	Alcaldía Municipal Pasto
PLAZO	LARGO PLAZO
VALOR DEL PROYECTO	$ 35.190.750.000

Fuente: POT Pasto, 2015 – 2027

Tabla 48. Costos - Vía A2 - Anillo arterial Central tramo Av. Loma Centenario - Tescual (Parque Bolívar-Aranda-Rio Pasto)

	COMUNA	LONGITUD (ml)	AREA (m2)	PREDIOS URBANOS AFECTADOS	AREA DE PREDIOS URBANOS AFECTADOS	VALOR PROYECTO	LARGO PLAZO		TOTAL
							Unidad	Valor	
COSTOS	9,10,11,12	6283,8	140763	179	79223,1	$ 35.190.750.000	1	$ 35.190.750.000	$ 35.190.750.000
TOTAL						$ 35.190.750.000	1	$ 35.190.750.000	$ 35.190.750.000

Fuente: POT Pasto, 2015 – 2027

Tabla 49. Vía A2 - Anillo arterial Central - Avenida Panamericana (cambio de perfil)

MATRIZ DE PROYECTOS- POT	
DIMENSION	URBANO – MOVILIDAD
NOMBRE DEL PROYECTO	Vía A2 - Anillo arterial Central - Avenida Panamericana (cambio de perfil)
DESCRIPCION DEL PROYECTO	Proyecto que busca el cambio de uso de la Av. Panamericana siendo esta actualmente una vía de carácter nacional pasando a ser un vía urbana sin tener transito constante de carga pesada y además convirtiéndose en un elemento urbano atractivo. La idea del proyecto es incluir modos alternativos de transporte y la generación y mejoramiento de espacio publico
LOCALIZACION	SECTOR DANE 1-4-5-6-12-13-14-15-16-24
OBJETIVO	Lograr el cambio de carácter de una vía existente de solo tráfico motorizado a una infraestructura de función multimodal
METAS	2018 ejecución del 100%
FUENTES DE FINANCIACION	Gestión – Vigencias Planes de Desarrollo
RESPONSABLES	Alcaldía Municipal Pasto
PLAZO	MEDIANO PLAZO
VALOR DEL PROYECTO	$ 4.563.450.000

Fuente: POT Pasto, 2015 – 2027

Tabla 50. Costos - Vía A2 - Anillo arterial Central - Avenida Panamericana (Cambio de perfil)

	COMUNA	LONGITUD (ml)	AREA (m2)	PREDIOS URBANOS AFECTADOS	AREA DE PREDIOS URBANOS AFECTADOS	VALOR PROYECTO	MEDIANO PLAZO		TOTAL
							Unid	Valor	
COSTOS	2,6,7,8,9	3667,1	18253,8	0	0	$ 4.563.450.000	1	$ 4.563.450.000	$ 4.563.450.000
TOTAL						$ .563.450.000	1	$ 4.563.450.000	$ 4.563.450.000

Fuente: POT Pasto, 2015 – 2027

Tabla 51. Vía A2 - Anillo arterial Fundacional tramo Crr. 12 de Parque de Santiago hasta Crr 26.

MATRIZ DE PROYECTOS- POT	
DIMENSION	URBANO – MOVILIDAD
NOMBRE DEL PROYECTO	Vía A2 - Anillo arterial Fundacional tramo Crr. 12 de Parque de Santiago hasta Crr 26.
DESCRIPCION DEL PROYECTO	Proyecto que busca completar un lado del Anillo arterial fundacional, el cual le da conectividad y accesibilidad al centro histórico, El proyecto busca la continuación de la av. Boyacá que permitiría una mejor movilidad en el sector y además una articulación de malla vial, de espacio público y modos alternativos de transporte.
LOCALIZACION	SECTOR DANE 16
OBJETIVO	Lograr la conectividad vial anillo arterial fundacional
METAS	2022 ejecución del 100%
FUENTES DE FINANCIACION	Gestión – Vigencias Planes de Desarrollo
RESPONSABLES	Alcaldía Municipal Pasto
PLAZO	MEDIANO PLAZO
VALOR DEL PROYECTO	$ 2.081.500.000

Fuente: POT Pasto, 2015 – 2027

Tabla 52. Costos - Vía A2 - Anillo arterial Fundacional tramo Crr. 12 de Parque de Santiago hasta Crr 26.

	COMUNA	LONGITUD (ml)	AREA (m2)	PREDIOS URBANOS AFECTADOS	AREA DE PREDIOS URBANOS AFECTADOS	VALOR PROYECTO	MEDIANO PLAZO		TOTAL
							Unidad	Valor	
COSTOS	1	303,8	8326	37	5353,1	$ 2.081.500.000	1	$ 2.081.500.000	$ 2.081.500.000
TOTAL						$ 2.081.500.000	1	$ 2.081.500.000	$ 2.081.500.000

Fuente: POT Pasto, 2015 – 2027

Tabla 53. Vía A2 - Anillo arterial Fundacional tramo Crr. 24 de hasta Crr. 27

MATRIZ DE PROYECTOS- POT	
DIMENSION	URBANO – MOVILIDAD
NOMBRE DEL PROYECTO	Vía A2 - Anillo arterial Fundacional tramo Crr. 24 de hasta Crr. 27
DESCRIPCION DEL PROYECTO	Proyecto que busca completar un lado del anillo arterial fundacional, el cual le da conectividad y accesibilidad al centro histórico, El proyecto busca la continuación de la Av. Santander hasta la Crr. 27 que permitiría una mejor movilidad en el sector y además una articulación de malla vial, de espacio público y modos alternativos de transporte.
LOCALIZACION	SECTOR DANE 8-10
OBJETIVO	Lograr la conectividad vial anillo arterial fundacional
METAS	2022 ejecución del 100%
FUENTES DE FINANCIACION	Gestión – Vigencias Planes de Desarrollo
RESPONSABLES	Alcaldía Municipal Pasto
PLAZO	MEDIANO PLAZO
VALOR DEL PROYECTO	$ 2.102.350.000

Fuente: POT Pasto, 2015 – 2027

Tabla 54. Costos - Vía A2 - Anillo arterial Fundacional tramo Crr. 24 de hasta Crr. 27

	COMUNA	LONGITUD (ml)	AREA (m2)	PREDIOS URBANOS AFECTADOS	AREA DE PREDIOS URBANOS AFECTADOS	VALOR PROYECTO	MEDIANO PLAZO		TOTAL
							Unid	Valor	
COSTOS	1	306,9	8409,4	40	5239	$ 2.102.350.000	1	$ 2.102.350.000	$ 2.102.350.000
TOTAL						$ 2.102.350.000	1	$ 2.102.350.000	$ 2.102.350.000

Fuente: POT Pasto, 2015 – 2027

Tabla 55. Intersección vial a nivel Anillo Arterial Fundacional - Av. Boyacá – Av. de las Américas

MATRIZ DE PROYECTOS- POT	
DIMENSION	URBANO – MOVILIDAD
NOMBRE DEL PROYECTO	Intersección vial a nivel Anillo Arterial Fundacional - Av. Boyacá – Av. de las Américas
DESCRIPCION DEL PROYECTO	Intersección que permitirá la articulación de dos avenidas de gran importancia y permitiendo la conectividad hacia barrio Atahualpa mediante la inclusión de los flujos de la Crr 18 que conecta el anillo central con el anillo fundacional.
LOCALIZACION	SECTOR DANE 9-17-24
OBJETIVO	Lograr la conectividad vial anillo arterial fundacional
METAS	2022 ejecución del 100%
FUENTES DE FINANCIACION	Gestión – Vigencias Planes de Desarrollo
RESPONSABLES	Alcaldía Municipal Pasto
PLAZO	MEDIANO PLAZO
VALOR DEL PROYECTO	$ 1.334.550.000

Fuente: POT Pasto, 2015 – 2027

Tabla 56. Costos - Intersección vial a nivel Anillo Arterial Fundacional - Av. Boyacá – Av. de las Américas

	COMUNA	LONGITUD (ml)	AREA (m2)	PREDIOS URBANOS AFECTADOS	AREA DE PREDIOS URBANOS AFECTADOS	VALOR PROYECTO	MEDIANO PLAZO		TOTAL
							Unidad	Valor	
COSTOS	1,2		5338,2	13	1941	$ 1.334.550.000	1	$ 1.334.550.000	$ 1.334.550.000
TOTAL						$ 1.334.550.000	1	$ 1.334.550.000	$ 1.334.550.000

Fuente: POT Pasto, 2015 – 2027

Tabla 57. Vía A3 - Arterial Intermedia Crr 4

MATRIZ DE PROYECTOS- POT	
DIMENSION	URBANO – MOVILIDAD
NOMBRE DEL PROYECTO	Vía A3 - Arterial Intermedia Crr 4
DESCRIPCION DEL PROYECTO	Proyecto que permitiría el mejoramiento integral de la zona sur oriental además de plantearse como un elemento generador de espacio público carente en la zona logrando la articulación de esta con arterias principales como es la Av. panamericana. El proyecto incluiría modos alternativos de transporte.
LOCALIZACION	SECTOR DANE 2-3-4-5-17-24
OBJETIVO	Lograr la conectividad vial del sector sur oriental de la ciudad
METAS	2028 ejecución del 100%
FUENTES DE FINANCIACION	Gestión – Vigencias Planes de Desarrollo
RESPONSABLES	Alcaldía Municipal Pasto
PLAZO	LARGO PLAZO
VALOR DEL PROYECTO	$ 14.674.325.000

Fuente: POT Pasto, 2015 – 2027

Tabla 58. Costos - Vía A3 - Arterial Intermedia Crr 4

	COMUNA	LONGITUD (ml)	AREA (m2)	PREDIOS URBANOS AFECTADOS	AREA DE PREDIOS URBANOS AFECTADOS	VALOR PROYECTO	LARGO PLAZO		total
							Unidad	Valor	
COSTOS	3,4,5	2386	58697,3	185	17407	$ 14.674.325.000	1	$ 14.674.325.000	$ 14.674.325.000
TOTAL						$ 14.674.325.000	1	$ 14.674.325.000	$ 14.674.325.000

Fuente: POT Pasto, 2015 – 2027

Tabla 59. Vía L3 - Peatonal Rio Pasto Sector Dos Puentes

MATRIZ DE PROYECTOS- POT	
DIMENSION	URBANO – MOVILIDAD
NOMBRE DEL PROYECTO	Vía L3 - Peatonal Rio Pasto Sector Dos Puentes
DESCRIPCION DEL PROYECTO	Proyecto que permite la conexión de espacio público con elementos patrimoniales y la recuperación de un conjunto de inmuebles que están ubicados en el Rio Pasto, como también la recuperación de la infraestructura patrimonial de los Dos Puentes.
LOCALIZACION	SECTOR DANE 8-26
OBJETIVO	Cualificar un recinto patrimonial pacificando el trafico
METAS	2022 ejecución del 100%
FUENTES DE FINANCIACION	Gestión – Vigencias Planes de Desarrollo
RESPONSABLES	Alcaldía Municipal Pasto
PLAZO	MEDIANO PLAZO
VALOR DEL PROYECTO	$ 505.425.000

Fuente: POT Pasto, 2015 – 2027

Tabla 60.Costos - Vía L3 - Peatonal Rio Pasto Sector Dos Puentes

	COMUNA	LONGITUD (ml)	AREA (m2)	PREDIOS URBANOS AFECTADOS	AREA DE PREDIOS URBANOS AFECTADOS	VALOR PROYECTO	MEDIANO PLAZO		TOTAL
							Unid	Valor	
COSTOS	1,11	152	2021,7	0	0	$ 505.425.000	1	$ 505.425.000	$ 505.425.000
TOTAL						$ 505.425.000	1	$ 505.425.000	$ 505.425.000

Fuente: POT Pasto, 2015 – 2027

Tabla 61. Vía L3 - Peatonal Rio Pasto Sector La Milagrosa

MATRIZ DE PROYECTOS- POT	
DIMENSION	URBANO – MOVILIDAD
NOMBRE DEL PROYECTO	Vía L3 - Peatonal Rio Pasto Sector La Milagrosa
DESCRIPCION DEL PROYECTO	El proyecto permite articular el parque fluvial del rio Pasto con La Milagrosa, la Crr 27 y el centro histórico. Este proyecto está unido a la intervención de otras vías para lograr, mejorar la peatonalización del sector y la recuperación patrimonial.
LOCALIZACION	SECTOR DANE 11
OBJETIVO	Cualificar un recinto patrimonial pacificando el trafico
METAS	2022 ejecución del 100%
FUENTES DE FINANCIACION	Gestión – Vigencias Planes de Desarrollo
RESPONSABLES	Alcaldía Municipal Pasto
PLAZO	MEDIANO PLAZO
VALOR DEL PROYECTO	$ 1.207.600.000

Fuente: POT Pasto, 2015 – 2027

Tabla 62. Costos - Vía L3 - Peatonal Rio Pasto Sector La Milagrosa

	COMUNA	LONGITUD (ml)	AREA (m2)	PREDIOS URBANOS AFECTADOS	AREA DE PREDIOS URBANOS AFECTADOS	VALOR PROYECTO	MEDIANO PLAZO		TOTAL
							Unidad	Valor	
COSTOS	1,10,11	271,4	4830,4	0	0	$ 1.207.600.000	1	$ 1.207.600.000	$ 1.207.600.000
TOTAL						$ 1.207.600.000	1	$ 1.207.600.000	$ 1.207.600.000

Fuente: POT Pasto, 2015 – 2027

Tabla 63. Vía L3 - Peatonal Crr 26 tramo Anillo Fundacional Puente de Toledo

MATRIZ DE PROYECTOS- POT	
DIMENSION	URBANO – MOVILIDAD
NOMBRE DEL PROYECTO	Vía L3 –Peatonal Crr 26 tramo Anillo Fundacional Puente de Toledo
DESCRIPCION DEL PROYECTO	El proyecto permite articular el parque fluvial del rio Pasto con La Milagrosa y el centro histórico. Este proyecto está unido a la intervención de otras vías para lograr mejorar la peatonalización del sector y la recuperación patrimonial, Además realza el valor patrimonial del puente de Toledo.
LOCALIZACION	SECTOR DANE 8-11
OBJETIVO	Cualificar el parque fluvial rio Pasto pacificando el trafico
METAS	2022 ejecución del 100%
FUENTES DE FINANCIACION	Gestión – Vigencias Planes de Desarrollo
RESPONSABLES	Alcaldía Municipal Pasto
PLAZO	MEDIANO PLAZO
VALOR DEL PROYECTO	$ 113.275.000

Fuente: POT Pasto, 2015 – 2027

Tabla 64. Costos - Vía L3 - Peatonal Crr 26
Tramo Anillo Fundacional Puente de Toledo

	COMUNA	LONGITUD (ml)	AREA (m2)	PREDIOS URBANOS AFECTADOS	AREA DE PREDIOS URBANOS AFECTADOS	VALOR PROYECTO	MEDIANO PLAZO		TOTAL
							Unidad	Valor	
COSTOS	1,1	101,4	453,1	0	0	$ 113.275.000	1	$ 113.275.000	$ 113.275.000
TOTAL						$ 113.275.000	1	$ 113.275.000	$ 113.275.000

Fuente: POT Pasto, 2015 – 2027

Tabla 65. Vía L3 - Peatonal Plaza de Nariño - Colegio Javeriano

MATRIZ DE PROYECTOS- POT	
DIMENSION	URBANO – MOVILIDAD
NOMBRE DEL PROYECTO	Vía L3 - Peatonal Plaza de Nariño - Colegio Javeriano
DESCRIPCION DEL PROYECTO	Este proyecto une peatonalmente la plaza de Nariño con el bien patrimonial del Colegio Javeriano, además de la conectividad y accesibilidad del sector , se convierte en un aporte en la generación y mejoramiento de espacio público en la ciudad, donde se revitaliza el centro histórico
LOCALIZACION	SECTOR DANE 8
OBJETIVO	Cualificar el centro histórico mediante la peatonalización de vías, Creando nuevas conexiones
METAS	2022 ejecución del 100%
FUENTES DE FINANCIACION	Gestión – Vigencias Planes de Desarrollo
RESPONSABLES	Alcaldía Municipal Pasto
PLAZO	CORTO PLAZO
VALOR DEL PROYECTO	$ 119.675.000

Fuente: POT Pasto, 2015 – 2027

Tabla 66. Costos - Vía L3 - Peatonal Plaza de Nariño - Colegio Javeriano

	COMUNA	LONGITUD (ml)	AREA (m2)	PREDIOS URBANOS AFECTADOS	AREA DE PREDIOS URBANOS AFECTADOS	VALOR PROYECTO	CORTO PLAZO		TOTAL
							Unid	Valor	
COSTOS	1	94,4	478,7	2	239,2	$ 119.675.000	1	$ 119.675.000	$ 119.675.000
TOTAL						$ 119.675.000	1	$ 119.675.000	$ 119.675.000

Fuente: POT Pasto, 2015 – 2027

Tabla 67. Vía L3 - Peatonal Plaza de Nariño – Crr. 23

MATRIZ DE PROYECTOS- POT	
DIMENSION	URBANO – MOVILIDAD
NOMBRE DEL PROYECTO	Vía L3 - Peatonal Plaza de Nariño – Crr. 23
DESCRIPCION DEL PROYECTO	Este proyecto une peatonalmente la plaza de Nariño con la Crr 23, además de la conectividad y accesibilidad del sector, se convierte en un aporte en la generación y mejoramiento de espacio público en la ciudad rehabilitando el centro histórico.
LOCALIZACION	SECTOR DANE 8
OBJETIVO	Cualificar el centro histórico mediante la peatonalización de vías, Creando nuevas conexiones
METAS	2022 ejecución del 100%
FUENTES DE FINANCIACION	Gestión – Vigencias Planes de Desarrollo
RESPONSABLES	Alcaldía Municipal Pasto
PLAZO	CORTO PLAZO
VALOR DEL PROYECTO	$ 165.700.000

Fuente: POT Pasto, 2015 – 2027

Tabla 68. Costos - Vía L3 - Peatonal Plaza de Nariño – Crr. 23

	COMUNA	LONGITUD (ml)	AREA (m2)	PREDIOS URBANOS AFECTADOS	AREA DE PREDIOS URBANOS AFECTADOS	VALOR PROYECTO	CORTO PLAZO		TOTAL
							Unidad	Valor	
COSTOS	1	94,5	662,8	4	661,2	$ 165.700.000	1	$ 165.700.000	$ 165.700.000
TOTAL						$ 165.700.000	1	$ 165.700.000	$ 165.700.000

Fuente: POT Pasto, 2015 – 2027

Tabla 69. Puente Rio Pasto Crr. 25

MATRIZ DE PROYECTOS- POT	
DIMENSION	URBANO – MOVILIDAD
NOMBRE DEL PROYECTO	Puente Rio Pasto Crr. 25
DESCRIPCION DEL PROYECTO	Proyecto que busca la continuidad en la movilidad del sector y de la trama urbana, este proyecto está unido a otras intervenciones en el sector , donde buscan mejorar la movilidad, la implementación de modos alternativos de transporte, mejorar los tratamientos sobre el rio, la recuperación peatonal y la rehabilitación de bienes patrimoniales
LOCALIZACION	SECTOR DANE 8-26
OBJETIVO	Mejorar la conectividad transversal al rio Pasto,
METAS	2022 ejecución del 100%
FUENTES DE FINANCIACION	Gestión – Vigencias Planes de Desarrollo
RESPONSABLES	Alcaldía Municipal Pasto
PLAZO	MEDIANO PLAZO
VALOR DEL PROYECTO	$ 169.775.000

Fuente: POT Pasto, 2015 – 2027

Tabla 70.Costos - Puente Rio Pasto Crr. 25

	COMUNA	LONGITUD (ml)	AREA (m2)	PREDIOS URBANOS AFECTADOS	AREA DE PREDIOS URBANOS AFECTADOS	VALOR PROYECTO	MEDIANO PLAZO		TOTAL
							Unid	Valor	
COSTOS	1,11	67,9	679,1	1	8,9	$ 169.775.000	1	$ 169.775.000	$ 169.775.000
TOTAL						$ 169.775.000	1	$ 169.775.000	$ 169.775.000

Fuente: POT Pasto, 2015 – 2027

Tabla 71. Vía A3 - Arteria Intermedia Calle 11 Centralidad Chapal

MATRIZ DE PROYECTOS- POT	
DIMENSION	URBANO – MOVILIDAD
NOMBRE DEL PROYECTO	Vía A3 - Arteria Intermedia Calle 11 Centralidad Chapal
DESCRIPCION DEL PROYECTO	El proyecto busca la interconexión y un mejoramiento en la malla vial, mejora las condiciones funcionales del sector y hace parte integrar del gran. proyecto de espacio público planteado sobre el rio Chapal
LOCALIZACION	SECTOR DANE 5-24
OBJETIVO	Mejorar la conectividad vial del parque fluvial Chapal,
METAS	2022 ejecución del 100%
FUENTES DE FINANCIACION	Gestión – Vigencias Planes de Desarrollo
RESPONSABLES	Alcaldía Municipal Pasto
PLAZO	MEDIANO PLAZO
VALOR DEL PROYECTO	$ 2.634.500.000

Fuente: POT Pasto, 2015 – 2027

Tabla 72. Costos - Vía A3 - Arteria Intermedia Calle 11 Centralidad Chapal

	COMUNA	LONGITUD (ml)	AREA (m2)	PREDIOS URBANOS AFECTADOS	AREA DE PREDIOS URBANOS AFECTADOS	VALOR PROYECTO	MEDIANO PLAZO		TOTAL
							Unid	Valor	
COSTOS	2,5,6	554,6	10538	59	4149,94	$ 2.634.500.000	1	$ 2.634.500.000	$ 2.634.500.000
TOTAL						$ 2.634.500.000	1	$ 2.634.500.000	$ 2.634.500.000

Fuente: POT Pasto, 2015 – 2027

Tabla 73. Vía A3 - Arteria Intermedia Crr 20 Tramo Av. de los Estudiantes - Crr 27.

MATRIZ DE PROYECTOS- POT	
DIMENSION	URBANO-MOVILIDAD
NOMBRE DEL PROYECTO	Vía A3 - Arteria Intermedia Crr 20 Tramo Av. de los Estudiantes - Crr 27.
DESCRIPCION DEL PROYECTO	Proyecto busca la articulación de movilidad así como también la continuidad vial y el mejoramiento de su espacio público en donde se propone nuevas alternativas de trasporte.
LOCALIZACION	SECTOR DANE 10-11
OBJETIVO	Mejorar la conectividad vial del sector centro de la ciudad, conectando 2 vías arterias Importantes para la movilidad
METAS	2028 ejecución del 100%
FUENTES DE FINANCIACION	Gestión – Vigencias Planes de Desarrollo
RESPONSABLES	Alcaldía Municipal Pasto
PLAZO	LARGO PLAZO
VALOR DEL PROYECTO	$ 3.872.700.000

Fuente: POT Pasto, 2015 – 2027

Tabla 74. Costos - Vía A3 - Arteria Intermedia Crr 20 Tramo Av. de los Estudiantes - Crr 27.

	COMUNA	LONGITUD (ml)	AREA (m2)	PREDIOS URBANOS AFECTADOS	AREA DE PREDIOS URBANOS AFECTADOS	VALOR PROYECTO	MEDIANO PLAZO		TOTAL
							Unidad	Valor	
COSTOS	1,9	630,5	15490,8	63	7031,5	$ 3.872.700.000	1	$ 3.872.700.000,00	$ 3.872.700.000
TOTAL						$ 3.872.700.000	1	$ 3.872.700.000,00	$ 3.872.700.000

Fuente: POT Pasto, 2015 – 2027

Tabla 75. Vía A3 - Arteria Intermedia Crr 19 Tramo Antigua Salida al norte -Barrio Santa Matilde.

MATRIZ DE PROYECTOS- POT	
DIMENSION	URBANO – MOVILIDAD
NOMBRE DEL PROYECTO	Vía A3 - Arteria Intermedia Crr 19 Tramo Antigua Salida al norte -Barrio Santa Matilde.
DESCRIPCION DEL PROYECTO	Proyecto permite la articulación del centro urbano con la vía paisajística logrando una mejor comunicación de los barrios del sector con el centro de la ciudad. El propósito de la intervención es darle continuidad a la Av. de las Américas y mejor la accesibilidad y conectividad del oriente con el occidente.
LOCALIZACION	SECTOR DANE 2,6
OBJETIVO	Mejorar la conectividad vial del sector oriental de la ciudad, consolidando la antigua salida al norte y el acceso a la vía Paso por Pasto
METAS	2022 ejecución del 100%
FUENTES DE FINANCIACION	Gestión – Vigencias Planes de Desarrollo
RESPONSABLES	Alcaldía Municipal Pasto
PLAZO	MEDIANO PLAZO
VALOR DEL PROYECTO	$ 13.167.500.000

Fuente: POT Pasto, 2015 – 2027

Tabla 76. Costos - Vía A3 - Arteria Intermedia Crr 19 Tramo Antigua Salida al norte -Barrio Santa Matilde.

	COMUNA	LONGITUD (ml)	AREA (m2)	PREDIOS URBANOS AFECTADOS	AREA DE PREDIOS URBANOS AFECTADOS	VALOR PROYECTO	MEDIANO PLAZO		total
							Unid	Valor	
COSTOS	10,11,12	2141	52670	151	21118,6	$ 13.167.500.000	1	$ 13.167.500.000	$ 13.167.500.000
TOTAL						$ 13.167.500.000	1	$ 13.167.500.000	$ 13.167.500.000

Fuente: POT Pasto, 2015 – 2027

Tabla 77. Vía A3 - Arteria Intermedia Batallón Boyacá

MATRIZ DE PROYECTOS- POT	
DIMENSION	URBANO – MOVILIDAD
NOMBRE DEL PROYECTO	Vía A3 - Arteria Intermedia Batallón Boyacá
DESCRIPCION DEL PROYECTO	Permite la continuidad de la malla vial, además articular la movilidad entre la av. Champagnat con la av. Colombia.
LOCALIZACION	SECTOR DANE 7
OBJETIVO	Mejorar la conectividad vial del sector centro de la ciudad, articulando diferentes ejes de movilidad
METAS	2027 ejecución del 100%
FUENTES DE FINANCIACION	Gestión – Vigencias Planes de Desarrollo
RESPONSABLES	Alcaldía Municipal Pasto
PLAZO	LARGO PLAZO
VALOR DEL PROYECTO	$ 1.666.150.000

Fuente: POT Pasto, 2015 – 2027

Tabla 78. Costos - Vía A3 - Arteria Intermedia Batallón Boyacá

	COMUNA	LONGITUD (ml)	AREA (m2)	PREDIOS URBANOS AFECTADOS	AREA DE PREDIOS URBANOS AFECTADOS	VALOR PROYECTO	LARGO PLAZO		TOTAL
							Unid	Valor	
COSTOS	2	270,9	6664,6	1	5717,8	$ 1.666.150.000	1	$ 1.666.150.000	$ 1.666.150.000
TOTAL						$ 1.666.150.000	1	$ 1.666.150.000	$ 1.666.150.000

Fuente: POT Pasto, 2015 – 2027

Tabla 79. Intersección vial a nivel Av. Colombia – Barrio Navarrete

MATRIZ DE PROYECTOS- POT	
DIMENSION	URBANA – MOVILIDAD
NOMBRE DEL PROYECTO	Intersección vial a nivel Av. Colombia – Barrio Navarrete
DESCRIPCION DEL PROYECTO	Conector encargado de ser el articulador de movilidad entre la arteria del Batallón Boyacá con la av. Colombia y el barrio Navarrete que además será el punto de encuentro y generador de espacio publico
LOCALIZACION	SECTOR DANE 7
OBJETIVO	Mejorar la conectividad vial del sector centro de la ciudad, articulando diferentes ejes de movilidad
METAS	2027 ejecución del 100%
FUENTES DE FINANCIACION	Gestión – Vigencia Planes de Desarrollo
RESPONSABLES	Alcaldía Municipal Pasto
PLAZO	LARGO PLAZO
VALOR DEL PROYECTO	$ 1.759.725.000,00

Fuente: POT Pasto, 2015 – 2027

Tabla 80.Costos - Intersección vial a nivel Av. Colombia – Barrio Navarrete

	COMUNA	LONGITUD (ml)	AREA (m2)	PREDIOS URBANOS AFECTADOS	AREA DE PREDIOS URBANOS AFECTADOS	VALOR PROYECTO	LARGO PLAZO		TOTAL
							Unid	Valor	
COSTOS	2		7038,9	33	3272	$ 1.759.725.000	1	$ 1.759.725.000	$ 1.759.725.000
TOTAL						$1.759.725.000	1	$ 1.759.725.000,	$ 1.759.725.000

Fuente: POT Pasto, 2015 – 2027

Tabla 81. Vía A4 - Arteria Menor centralidad Aranda

MATRIZ DE PROYECTOS- POT	
DIMENSION	URBANO – MOVILIDAD
NOMBRE DEL PROYECTO	Vía A4 - Arteria Menor centralidad Aranda
DESCRIPCION DEL PROYECTO	Proyecto que busca la continuidad de la malla vial buscando una mejor conexión en la zona de Aranda
LOCALIZACION	SECTOR DANE 26
OBJETIVO	Mejorar la conectividad vial del sector, continuando el tejido urbano existente
METAS	2018 ejecución del 100%
FUENTES DE FINANCIACION	Gestión – Vigencias Planes de Desarrollo
RESPONSABLES	Alcaldía Municipal Pasto
PLAZO	CORTO PLAZO
VALOR DEL PROYECTO	$1.170.650.000

Fuente: POT Pasto, 2015 – 2027

Tabla 82. Costos - Vía A4 - Arteria Menor centralidad Aranda

	COMUNA	LONGITUD (ml)	AREA (m2)	PREDIOS URBANOS AFECTADOS	AREA DE PREDIOS URBANOS AFECTADOS	VALOR PROYECTO	CORTO PLAZO		TOTAL
							Unid	Valor	
COSTOS	10	292,6	4682,6	3	4356,8	$ 1.170.650.000	1	$ 1.170.650.000	$1.170.650.000
TOTAL						$1.170.650.000	1	$ 1.170.650.000	$ 1.170.650.000

Fuente: POT Pasto, 2015 – 2027

Tabla 83. Vía L1 - Local Principal centralidad Aranda

MATRIZ DE PROYECTOS- POT	
DIMENSION	URBANO – MOVILIDAD
NOMBRE DEL PROYECTO	Vía L1 - Local Principal centralidad Aranda
DESCRIPCION DEL PROYECTO	Proyecto que busca la continuidad de la malla vial buscando una mejor conexión en la zona de Aranda
LOCALIZACION	SECTOR DANE 26
OBJETIVO	Mejorar la conectividad vial del sector, continuando el tejido urbano existente
METAS	2018 ejecución del 100%
FUENTES DE FINANCIACION	Gestión – Vigencia Planes de Desarrollo
RESPONSABLES	Alcaldía Municipal Pasto
PLAZO	CORTO PLAZO
VALOR DEL PROYECTO	$ 1.062.275.000

Fuente: POT Pasto, 2015 – 2027

Tabla 84. Costos - Vía L1 - Local Principal centralidad Aranda

	COMUNA	LONGITUD (ml)	AREA (m2)	PREDIOS URBANOS AFECTADOS	AREA DE PREDIOS URBANOS AFECTADOS	VALOR PROYECTO	CORTO PLAZO		TOTAL
							Unidad	Valor	
COSTOS	10	303,6	4249,1	3	4142,2	$ 1.062.275.000	1	$ 1.062.275.000	$ 1.062.275.000
TOTAL						$ 1.062.275.000	1	$ 1.062.275.000	$ 1.062.275.000

Fuente: POT Pasto, 2015 – 2027

Tabla 85. Vía A3 - Arteria Intermedia Crr 22ªTramo UDRA-Panamericana

MATRIZ DE PROYECTOS- POT	
DIMENSION	URBANA – MOVILIDAD
NOMBRE DEL PROYECTO	Vía A3 - Arteria Intermedia Crr 22ªTramo UDRA-Panamericana
DESCRIPCION DEL PROYECTO	Proyecto que busca la conexión entre dos anillos de movilidad mejorando la funcionalidad de este sector de la ciudad, además permitir una mejor conexión de los corregimientos del occidente hacia el centro urbano y de equipamientos deportivos de ciudad como lo es la UDRA
LOCALIZACION	SECTOR DANE 6,19
OBJETIVO	Mejorar la conectividad vial del sector, continuando el tejido urbano y ampliando la sección existente
METAS	2022 ejecución del 100%
FUENTES DE FINANCIACION	Gestión – Vigencia Planes de Desarrollo
RESPONSABLES	Alcaldía Municipal Pasto
PLAZO	MEDIANO PLAZO
VALOR DEL PROYECTO	$ 6.994.600.000

Fuente: POT Pasto, 2015 – 2027

Tabla 86. Costos - Vía A3 - Arteria Intermedia Crr 22ª Tramo UDRA-Panamericana

	COMUNA	LONGITUD (ml)	AREA (m2)	PREDIOS URBANOS AFECTADOS	AREA DE PREDIOS URBANOS AFECTADOS	VALOR PROYECTO	MEDIANO PLAZO		TOTAL
							Unidad	Valor	
COSTOS	6	1195,1	27978,4	13	3252,3	$ 6.994.600.000	1	$ 6.994.600.000	$ 6.994.600.000
TOTAL						$ 6.994.600.000	1	$ 6.994.600.000	$ 6.994.600.000

Fuente: POT Pasto, 2015 – 2027

Tabla 87. Vía A4 - Arteria Menor Crr 37 Barrio la Castellana

MATRIZ DE PROYECTOS- POT	
DIMENSION	URBANA – MOVILIDAD
NOMBRE DEL PROYECTO	Vía A4 - Arteria Menor Crr 37 Barrio la Castellana
DESCRIPCION DEL PROYECTO	Proyecto que busca la continuidad de la trama urbana en el sector de la castellana
LOCALIZACION	SECTOR DANE 14
OBJETIVO	Mejorar la conectividad vial del sector, continuando el tejido urbano existente
METAS	2018 ejecución del 100%
FUENTES DE FINANCIACION	Gestión – Vigencias Planes de Desarrollo
RESPONSABLES	Alcaldía Municipal Pasto
PLAZO	CORTO PLAZO
VALOR DEL PROYECTO	$ 274.500.000

Fuente: POT Pasto, 2015 – 2027

Tabla 88. Costos - Vía A4 - Arteria Menor Crr 37 Barrio la Castellana

	COMUNA	LONGITUD (ml)	AREA (m2)	PREDIOS URBANOS AFECTADOS	AREA DE PREDIOS URBANOS AFECTADOS	VALOR PROYECTO	CORTO PLAZO		TOTAL
							Unidad	Valor	
COSTOS	8	73,2	1098	1	1015,6	$ 274.500.000	1	$ 274.500.000	$ 274.500.000
TOTAL						$ 274.500.000	1	$ 274.500.000	$ 274.500.000

Fuente: POT Pasto, 2015 – 2027

Tabla 89. Vía A4 - Arteria Menor Crr 33 El Bosque

MATRIZ DE PROYECTOS- POT	
DIMENSION	URBANA – MOVILIDAD
NOMBRE DEL PROYECTO	Vía A4 - Arteria Menor Crr 33 El Bosque
DESCRIPCION DEL PROYECTO	El proyecto que busca la conexión y la continuidad de la malla vial en el tramo cra 33 con el Anillo Arterial Paisajístico
LOCALIZACION	SECTOR DANE 6
OBJETIVO	Mejorar la conectividad vial del sector, continuando el tejido urbano existente
METAS	2018 ejecución del 100%
FUENTES DE FINANCIACION	Gestión – Vigencia Planes de Desarrollo
RESPONSABLES	Alcaldía Municipal Pasto
PLAZO	CORTO PLAZO
VALOR DEL PROYECTO	$ 1.743.800.000

Fuente: POT Pasto, 2015 – 2027

Tabla 90. Costos - Vía A4 - Arteria Menor Crr 33 El Bosque

	COMUNA	LONGITUD (ml)	AREA (m2)	PREDIOS URBANOS AFECTADOS	AREA DE PREDIOS URBANOS AFECTADOS	VALOR PROYECTO	CORTO PLAZO		TOTAL
							Unidad	Valor	
COSTOS	7	465	6975,2	9	5619,1	$ 1.743.800.000	1	$ 1.743.800.000	$ 1.743.800.000
TOTAL						$ 1.743.800.000	1	$ 1.743.800.000	$ 1.743.800.000

Fuente: POT Pasto, 2015 – 2027

Tabla 91. Vía A4 - Arteria Menor Crr 6 Barrio Bernal

MATRIZ DE PROYECTOS- POT	
DIMENSION	URBANA – MOVILIDAD
NOMBRE DEL PROYECTO	Vía A4 - Arteria Menor Crr 6 Barrio Bernal
DESCRIPCION DEL PROYECTO	El proyecto busca la conexión y la continuidad de la malla vial en el barrio Bernal
LOCALIZACION	SECTOR DANE 4
OBJETIVO	Mejorar la conectividad vial del sector, continuando el tejido urbano existente
METAS	2018 ejecución del 100%
FUENTES DE FINANCIACION	Gestión – Vigencias Planes de Desarrollo.
RESPONSABLES	Alcaldía Municipal Pasto
PLAZO	LARGO PLAZO
VALOR DEL PROYECTO	$ 268.775.000,00

Fuente: POT Pasto, 2015 – 2027

Tabla 92.Costos - Vía A4 - Arteria Menor Crr 6 Barrio Bernal

	COMUNA	LONGITUD (ml)	AREA (m2)	PREDIOS URBANOS AFECTADOS	AREA DE PREDIOS URBANOS AFECTADOS	VALOR PROYECTO	LARGO PLAZO		TOTAL
							Unidad	Valor	
COSTOS	3	71,6	1075,1	10	613	$ 268.775.000	1	$ 268.775.000	$ 268.775.000
TOTAL						$ 268.775.000	1	$ 268.775.000	$ 268.775.000

Fuente: POT Pasto, 2015 – 2027

Tabla 93. Vía L1 - Local Principal Crr 12 Fátima

MATRIZ DE PROYECTOS- POT	
DIMENSION	URBNA – MOVILIDAD
NOMBRE DEL PROYECTO	Vía L1 - Local Principal Crr 12 Fátima
DESCRIPCION DEL PROYECTO	El proyecto busca la conexión y la continuidad de la malla vial en el Barrio Fátima
LOCALIZACION	SECTOR DANE 4
OBJETIVO	Mejorar la conectividad vial del sector, continuando el tejido urbano existente
METAS	2018 ejecución del 100%
FUENTES DE FINANCIACION	Gestión – Vigencia Planes de Desarrollo
RESPONSABLES	Alcaldía Municipal Pasto
PLAZO	CORTO PLAZO
VALOR DEL PROYECTO	$ 452.775.000

Fuente: POT Pasto, 2015 – 2027

Tabla 94.Costos - Vía L1 - Local Principal Crr 12 Fátima

	COMUNA	LONGITUD (ml)	AREA (m2)	PREDIOS URBANOS AFECTADOS	AREA DE PREDIOS URBANOS AFECTADOS	VALOR PROYECTO	CORTO PLAZO		TOTAL
							Unidad	Valor	
COSTOS	2	129,3	1811,1	5	1407	$ 452.775.000	1	$ 452.775.000	$ 452.775.000
TOTAL						$ 452.775.000	1	$ 452.775.000	$ 452.775.000

Fuente: POT Pasto, 2015 – 2027

Tabla 95. Vía L1 - Local Principal Cll 14 Las Lunas

MATRIZ DE PROYECTOS- POT	
DIMENSION	URBANA – MOVILIDAD
NOMBRE DEL PROYECTO	Vía L1 - Local Principal Cll 14 Las Lunas
DESCRIPCION DEL PROYECTO	El proyecto busca la conexión y la continuidad de la malla vial en el barrio Las Lunas
LOCALIZACION	SECTOR DANE 4
OBJETIVO	Mejorar la conectividad vial del sector, continuando el tejido urbano existente
METAS	2018 ejecución del 100%
FUENTES DE FINANCIACION	Gestión – Vigencia Planes de Desarrollo
RESPONSABLES	Alcaldía Municipal Pasto
PLAZO	CORTO PLAZO
VALOR DEL PROYECTO	$ 551.800.000

Fuente: POT Pasto, 2015 – 2027

Tabla 96.Costos - Vía L1 - Local Principal Cll 14 Las Lunas

	COMUNA	LONGITUD (ml)	AREA (m2)	PREDIOS URBANOS AFECTADOS	AREA DE PREDIOS URBANOS AFECTADOS	VALOR PROYECTO	CORTO PLAZO		TOTAL
							Unidad	Valor	
COSTOS	2	324,3	2207,2	1	2207,2	$ 551.800.000	1	$ 551.800.000	$ 551.800.000
TOTAL						$ 551.800.000	1	$ 551.800.000	$ 551.800.000

Fuente: POT Pasto, 2015 – 2027

Tabla 97. Puente Peatonal y ciclo ruta elevada - Crr27- Rio Pasto Loma Aranda

MATRIZ DE PROYECTOS- POT	
DIMENSION	URBANA – MOVILIDAD
NOMBRE DEL PROYECTO	Puente Peatonal y ciclo ruta elevada - Crr27- Rio Pasto Loma Aranda
DESCRIPCION DEL PROYECTO	El Proyecto se enfoca en darle continuidad a la movilidad peatonal y al transporte alternativo por medio de un paso a desnivel en el eje arterial de la Crr.27, conectando el sector de Aranda con el centro de Pasto
LOCALIZACION	SECTOR DANE 26
OBJETIVO	Mejorar la conectividad vial peatonal y de bicicleta del sector.
METAS	2018 ejecución del 100%
FUENTES DE FINANCIACION	Gestión – Vigencia Planes de Desarrollo
RESPONSABLES	Alcaldía Municipal Pasto
PLAZO	CORTO PLAZO
VALOR DEL PROYECTO	$ 481.875.000

Fuente: POT Pasto, 2015 – 2027

Tabla 98.Costos - Puente Peatonal y ciclo ruta elevada - Crr27–Rio Pasto Loma Aranda

	COMUNA	LONGITUD (ml)	AREA (m2)	PREDIOS URBANOS AFECTADOS	AREA DE PREDIOS URBANOS AFECTADOS	VALOR PROYECTO	CORTO PLAZO		TOTAL
							Unidad	Valor	
COSTOS	10	296,5	1927,5	1	847,2	$ 481.875.000	1	$ 481.875.000	$ 481.875.000
TOTAL						$ 481.875.000	1	$ 481.875.000	$ 481.875.000

Fuente: POT Pasto, 2015 – 2027

Tabla 99. Vía A3 - Arteria Intermedia Barrio Centenario Tramo conexión CRR 19 Batallón Boyacá

MATRIZ DE PROYECTOS- POT	
DIMENSION	URBANA – MOVILIDAD
NOMBRE DEL PROYECTO	Vía A3 - Arteria Intermedia Barrio Centenario Tramo conexión CRR 19 Batallón Boyacá.
DESCRIPCION DEL PROYECTO	El proyecto vial está integrado con la propuesta de sistema de espacio público y además de estar integrado en la recuperación del rio pasto que genera la posibilidad de integrar la avenida Colombia con la loma de Centenario y sus barrios.
LOCALIZACION	SECTOR DANE 2,7,26
OBJETIVO	Mejorar la conectividad vial del sector, continuando el tejido urbano existente
METAS	2018 ejecución del 100%
FUENTES DE FINANCIACION	Gestión – Vigencia Planes de Desarrollo
RESPONSABLES	Alcaldía Municipal Pasto
PLAZO	LARGO PLAZO
VALOR DEL PROYECTO	$3.512.550.000,00

Fuente: POT Pasto, 2015 – 2027

Tabla 100.Costos - Vía A3 - Arteria Intermedia Barrio Centenario Tramo conexión CRR 19 Batallón Boyacá

	COMUNA	LONGITUD (ml)	AREA (m2)	PREDIOS URBANOS AFECTADOS	AREA DE PREDIOS URBANOS AFECTADOS	VALOR PROYECTO	LARGO PLAZO		TOTAL
							Unidad	Valor	
COSTOS	2, 11	570,2	14050,2	67	6237,1	$ 3.512.550.000	1	$ 3.512.550.000	$ 3.512.550.000
TOTAL						$ 3.512.550.000	1	$ 3.512.550.000	$ 3.512.550.000

Fuente: POT Pasto, 2015 – 2027

Tabla 101. Vía L2 - Local Secundaria CRR 39

MATRIZ DE PROYECTOS- POT	
DIMENSION	URBANA – MOVILIDAD
NOMBRE DEL PROYECTO	Vía L2 - Local Secundaria CRR 39
DESCRIPCION DEL PROYECTO	El proyecto busca implementar intervenciones que generen y cualifiquen el espacio público de esta manera pacificar el tráfico para generar mayores áreas para el peatón.
LOCALIZACION	SECTOR DANE 1
OBJETIVO	Mejorar la infraestructura peatonal del sector, ampliando la superficie para el peatón y la bicicleta
METAS	2018 ejecución del 100%
FUENTES DE FINANCIACION	Gestión – Vigencia Planes de Desarrollo
RESPONSABLES	Alcaldía Municipal Pasto
PLAZO	CORTO PLAZO
VALOR DEL PROYECTO	$ 784.275.000

Fuente: POT Pasto, 2015 – 2027

Tabla 102.Costos - Vía L2 - Local Secundaria CRR 39

	COMUNA	LONGITUD (ml)	AREA (m2)	PREDIOS URBANOS AFECTADOS	AREA DE PREDIOS URBANOS AFECTADOS	VALOR PROYECTO	CORTO PLAZO		TOTAL
							Unidad	Valor	
COSTOS	9	253,7	3137,1	0	0	$ 784.275.000	1	$ 784.275.000	$ 784.275.000
TOTAL						$ 784.275.000	1	$ 784.275.000	$ 784.275.000

Fuente: POT Pasto, 2015 – 2027

Tabla 103. Vía L1 - Local Primaria UDENAR

MATRIZ DE PROYECTOS- POT	
DIMENSION	URBANA – MOVILIDAD
NOMBRE DEL PROYECTO	Vía L1 - Local Primaria UDENAR
DESCRIPCION DEL PROYECTO	El proyecto busca la conexión y la continuidad de la malla vial permitiendo una mejor accesibilidad a la zona de la UDENAR articulando estas infraestructuras a la malla vial de la ciudad.
LOCALIZACION	SECTOR DANE 12
OBJETIVO	Mejorar la conectividad vial del sector, continuando el tejido urbano existente incorporando esta Infraestructura a la malla vial
METAS	2018 ejecución del 100%
FUENTES DE FINANCIACION	Gestión – Vigencia Planes de Desarrollo
RESPONSABLES	Alcaldía Municipal Pasto
PLAZO	CORTO PLAZO
VALOR DEL PROYECTO	$ 2.266.210.000

Fuente: POT Pasto, 2015 – 2027

Tabla 104.Costos - Vía L1 - Local Primaria UDENAR

	COMUNA	LONGITUD (ml)	AREA (m2)	PREDIOS URBANOS AFECTADOS	AREA DE PREDIOS URBANOS AFECTADOS	VALOR PROYECTO	CORTO PLAZO		TOTAL
							Unidad	Valor	
COSTOS	9	603,29	9064,84	3	8939,8	$ 2.266.210.000	1	$ 2.266.210.000	$ 2.266.210.000
TOTAL						$ 2.266.210.000	1	$ 2.266.210.000	$ 2.266.210.000

Fuente: POT Pasto, 2015 – 2027

Tabla 105. Puente UDENAR -Pandiaco

MATRIZ DE PROYECTOS- POT	
DIMENSION	URBANO - MOVILIDAD
NOMBRE DEL PROYECTO	Puente UDENAR –Pandiaco
DESCRIPCION DEL PROYECTO	El proyecto busca la articulación de movilidad mediante un paso a desnivel sobre el Rio Pasto, conectando el sector oriental con el occidental de la ciudad
LOCALIZACION	SECTOR DANE 12
OBJETIVO	Mejorar la conectividad transversal al rio Pasto
METAS	2027 ejecución del 100%
FUENTES DE FINANCIACION	Gestión – Vigencia Planes de Desarrollo
RESPONSABLES	Alcaldía Municipal Pasto
PLAZO	LARGO PLAZO
VALOR DEL PROYECTO	$ 360.160.000

Fuente: POT Pasto, 2015 – 2027

Tabla 106.Costos - Puente UDENAR -Pandiaco

	COMUNA	LONGITUD (ml)	AREA (m2)	PREDIOS URBANOS AFECTADOS	AREA DE PREDIOS URBANOS AFECTADOS	VALOR PROYECTO	LARGO PLAZO		TOTAL
							Unidad	Valor	
COSTOS	9		900,4	2	688,7	$ 360.160.000	1	$ 360.160.000	$ 360.160.000
TOTAL						$ 360.160.000	1	$ 360.160.000	$ 360.160.000

Fuente: POT Pasto, 2015 – 2027

Tabla 107. Vía L3 - Local Peatonal y Ciclo ruta Torobajo Briseño

MATRIZ DE PROYECTOS- POT	
DIMENSION	URBANO – MOVILIDAD
NOMBRE DEL PROYECTO	Vía L3 - Local Peatonal y Ciclo ruta Torobajo Briseño
DESCRIPCION DEL PROYECTO	El proyecto busca la generación de espacio público junto a la integración y recuperación de la ronda del Rio Pasto, creando infraestructuras para los medios alternativos de transporte.
LOCALIZACION	SECTOR DANE 12,13
OBJETIVO	Mejorar la infraestructura peatonal del sector, ampliando la superficie para el peatón y la bicicleta generando espacios para la recreación y el deporte
METAS	2027 ejecución del 100%
FUENTES DE FINANCIACION	Gestión – Vigencia Planes de Desarrollo
RESPONSABLES	Alcaldía Municipal Pasto
PLAZO	CORTO PLAZO
VALOR DEL PROYECTO	$2.830.875.000

Fuente: POT Pasto, 2015 – 2027

Tabla 108. Costos - Vía L3 - Local Peatonal y Ciclo ruta Torobajo Briseño

	COMUNA	LONGITUD (ml)	AREA (m2)	PREDIOS URBANOS AFECTADOS	AREA DE PREDIOS URBANOS AFECTADOS	VALOR PROYECTO	CORTO PLAZO		TOTAL
							Unidad	Valor	
COSTOS	9	1903,8	11323,5	22	11174,1	$ 2.830.875.000	1	$ 2.830.875.000	$ 2.830.875.000
TOTAL						$ 2.830.875.000	1	$ 2.830.875.000	$ 2.830.875.000

Fuente: POT Pasto, 2015 – 2027

Tabla 109. Vía PEMP Carrera 26 Tramo Cll 13 - Cll 22

MATRIZ DE PROYECTOS- POT	
DIMENSION	URBANO – MOVILIDAD
NOMBRE DEL PROYECTO	Vía PEMP Carrera 26 Tramo Cll 13 - Cll 22
DESCRIPCION DEL PROYECTO	El proyecto busca la revitalización del centro histórico de la ciudad, mediante estrategias que incentivan los modos de desplazamiento peatonal y la pacificación del tráfico para obtener mayor habitabilidad en el sector patrimonial de la ciudad.
LOCALIZACION	SECTOR DANE 16, 8
OBJETIVO	Revitalizar el centro histórico de la ciudad pacificando el tráfico mejorando las infraestructuras para los modos no motorizados de transporte mediante la ampliación de la superficie para el peatón y la cualificación del espacio público.
METAS	2018 ejecución del 100%
FUENTES DE FINANCIACION	Gestión – Vigencia Planes de Desarrollo
RESPONSABLES	Alcaldía Municipal Pasto
PLAZO	CORTO PLAZO
VALOR DEL PROYECTO	$ 1.970.950.000

Fuente: POT Pasto, 2015 – 2027

Tabla 110.Costos - Vía PEMP Carrera 26 Tramo Cll 13 - Cll 22

	COMUNA	LONGITUD (ml)	AREA (m2)	PREDIOS URBANOS AFECTADOS	AREA DE PREDIOS URBANOS AFECTADOS	VALOR PROYECTO	CORTO PLAZO		TOTAL
							Unidad	Valor	
COSTOS	1	904,1	7883,8	0	0	$ 1.970.950.000	1	$ 1.970.950.000	$ 1.970.950.000
TOTAL						$ 1.970.950.000	1	$ 1.970.950.000	$ 1.970.950.000

Fuente: POT Pasto, 2015 – 2027

Tabla 111. Vía PEMP Carrera 25 Tramo Cll 12 - Cll 21

MATRIZ DE PROYECTOS- POT	
DIMENSION	URBANO – MOVILIDAD
NOMBRE DEL PROYECTO	Vía PEMP Carrera 25 Tramo Cll 12 - Cll 21
DESCRIPCION DEL PROYECTO	El proyecto busca la revitalización del centro histórico de la ciudad, mediante estrategias que incentivan los modos de desplazamiento peatonal y la pacificación del tráfico para obtener mayor habitabilidad en el sector patrimonial de la ciudad.
LOCALIZACION	SECTOR DANE 16, 8
OBJETIVO	Revitalizar el centro histórico de la ciudad pacificando el tráfico mejorando las infraestructuras para los modos no motorizados de transporte mediante la ampliación de la superficie para el peatón y la cualificación del Espacio público.
METAS	2018 ejecución del 100%
FUENTES DE FINANCIACION	Gestión – Vigencia Planes de Desarrollo
RESPONSABLES	Alcaldía Municipal
PLAZO	CORTO PLAZO
VALOR DEL PROYECTO	$ 2.194.000.000

Fuente: POT Pasto, 2015 – 2027

Tabla 112.Costos - Vía PEMP Carrera 25 Tramo Cll 12 - Cll 21

	COMUNA	LONGITUD (ml)	AREA (m2)	PREDIOS URBANOS AFECTADOS	AREA DE PREDIOS URBANOS AFECTADOS	VALOR PROYECTO	CORTO PLAZO		TOTAL
							Unidad	Valor	
COSTOS	1	887	8776	0	0	$ 2.194.000.000	1	$ 2.194.000.000	$ 2.194.000.000
TOTAL						$ 2.194.000.000	1	$ 2.194.000.000	$ 2.194.000.000

Fuente: POT Pasto, 2015 – 2027

Tabla 113. Vía PEMP Calle 18 Tramo Crr 20 - Crr 27

MATRIZ DE PROYECTOS- POT	
DIMENSION	URBANO – MOVILIDAD
NOMBRE DEL PROYECTO	Vía PEMP Calle 18 Tramo Crr 20 - Crr 27
DESCRIPCION DEL PROYECTO	El proyecto busca la revitalización del centro histórico de la ciudad, mediante estrategias que incentivan los modos de desplazamiento peatonal y la pacificación del tráfico para obtener mayor habitabilidad en el sector patrimonial de la ciudad.
LOCALIZACION	SECTOR DANE 8,9
OBJETIVO	Revitalizar el centro histórico de la ciudad pacificando el tráfico mejorando las infraestructuras para los modos no motorizados de transporte mediante la ampliación de la superficie para el peatón y la cualificación del espacio público.
METAS	2018 ejecución del 100%
FUENTES DE FINANCIACION	Gestión – Vigencia Planes de Desarrollo
RESPONSABLES	Alcaldía Municipal Pasto
PLAZO	CORTO PLAZO
VALOR DEL PROYECTO	$ 2.502.025.000

Fuente: POT Pasto, 2015 – 2027

Tabla 114.Costos - Vía PEMP Calle 18 Tramo Crr 20 - Crr 27

	COMUNA	LONGITUD (ml)	AREA (m2)	PREDIOS URBANOS AFECTADOS	AREA DE PREDIOS URBANOS AFECTADOS	VALOR PROYECTO	CORTO PLAZO		TOTAL
							Unidad	Valor	
COSTOS	1	814,1	10008,1	0	0	$ 2.502.025.000	1	$ 2.502.025.000	$ 2.502.025.000
TOTAL						$ 2.502.025.000	1	$ 2.502.025.000	$ 2.502.025.000

Fuente: POT Pasto, 2015 – 2027

Tabla 115. Vía PEMP Calle 19 Tramo Crr 20 - Crr 28

MATRIZ DE PROYECTOS- POT	
DIMENSION	URBANO – MOVILIDAD
NOMBRE DEL PROYECTO	Vía PEMP Calle 19 Tramo Crr 20 - Crr 28
DESCRIPCION DEL PROYECTO	El proyecto busca la revitalización del centro histórico de la ciudad, mediante estrategias que incentivan los modos de desplazamiento peatonal y la pacificación del tráfico para obtener mayor habitabilidad en el sector patrimonial de la ciudad.
LOCALIZACION	SECTOR DANE 8,9
OBJETIVO	Revitalizar el centro histórico de la ciudad pacificando el tráfico mejorando las infraestructuras para los modos no motorizados de transporte mediante la ampliación de la superficie para el peatón y la cualificación del espacio público.
METAS	2018 ejecución del 100%
FUENTES DE FINANCIACION	Gestión – Vigencia Planes de Desarrollo
RESPONSABLES	Alcaldía Municipal Pasto
PLAZO	CORTO PLAZO
VALOR DEL PROYECTO	$ 2.511.500.000

Fuente: POT Pasto, 2015 – 2027

Tabla 116.Costos - Vía PEMP Calle 19 Tramo Crr 20 - Crr 28

	COMUNA	LONGITUD (ml)	AREA (m2)	PREDIOS URBANOS AFECTADOS	AREA DE PREDIOS URBANOS AFECTADOS	VALOR PROYECTO	CORTO PLAZO		TOTAL
							Unidad	Valor	
COSTOS	1	817,5	10046	0	0	$ 2.511.500.000	1	$ 2.511.500.000	$ 2.511.500.000
TOTAL						$ 2.511.500.000	1	$ 2.511.500.000	$ 2.511.500.000

Fuente: POT Pasto, 2015 – 2027

Tabla 117. Intersección vial a nivel Crr26 Entre Cll12 y Cll13

MATRIZ DE PROYECTOS- POT	
DIMENSION	URBANO – MOVILIDAD
NOMBRE DEL PROYECTO	Intersección vial a nivel Crr26 Entre Cll12 y Cll13
DESCRIPCION DEL PROYECTO	El proyecto busca la revitalización del centro histórico de la ciudad, mediante estrategias que incentivan los modos de desplazamiento peatonal y la pacificación del tráfico para obtener mayor habitabilidad en el sector patrimonial de la ciudad. Esta intervención busca mejorar la articulación vial entre la prolongación de la Av. Boyacá y la Crr. 26 que recibe los flujos del eje vial arterial de la Cra 27, generando el suficiente espacio para cumplir con las determinantes funcionales y además se convierte en la oportunidad de generar espacio público que valore los bienes patrimoniales, obteniendo como resultado la prolongación del parque de San Felipe sobre la Crr 26.
LOCALIZACION	SECTOR DANE 16
OBJETIVO	Lograr la conectividad vial anillo arterial fundacional
METAS	2022 ejecución del 100%
FUENTES DE FINANCIACION	Gestión – Vigencia Planes de Desarrollo
RESPONSABLES	Alcaldía Municipal Pasto
PLAZO	MEDIANO PLAZO
VALOR DEL PROYECTO	$ 959.550.000

Fuente: POT Pasto, 2015 – 2027

Tabla 118. Costos - Intersección vial a nivel Crr26 Entre Cll12 y Cll13

	COMUNA	LONGITUD (ml)	AREA (m2)	PREDIOS URBANOS AFECTADOS	AREA DE PREDIOS URBANOS AFECTADOS	VALOR PROYECTO	MEDIANO PLAZO		TOTAL
							Unidad	Valor	
COSTOS	1		3838,2	14	2355,1	$ 959.550.000	1	$ 959.550.000	$ 959.550.000
TOTAL						$ 959.550.000	1	$ 959.550.000	$ 959.550.000

Fuente: POT Pasto, 2015 – 2027

Tabla 119. Vía A4 - Arteria Menor Tramo Cyrgo- Agualongo

MATRIZ DE PROYECTOS- POT	
DIMENSION	URBANO – MOVILIDAD
NOMBRE DEL PROYECTO	Vía A4 - Arteria Menor Tramo Cyrgo- Agualongo
DESCRIPCION DEL PROYECTO	El proyecto busca el mejoramiento de la maya vial y la conectividad del sector, además conecta el anillo central Av. Panamericana con el anillo Paisajística.
LOCALIZACION	SECTOR DANE 6 ,19
OBJETIVO	Mejorar la conectividad vial arterial del sector, mejorando la sección del perfil vial existente
METAS	2027 ejecución del 100%
FUENTES DE FINANCIACION	Gestión
RESPONSABLES	Alcaldía Municipal Pasto
PLAZO	LARGO PLAZO
VALOR DEL PROYECTO	$ 5.155.825.000

Fuente: POT Pasto, 2015 – 2027

Tabla 120. Costos - Vía A4 - Arteria Menor Tramo Cyrgo- Agualongo

	COMUNA	LONGITUD (ml)	AREA (m2)	PREDIOS URBANOS AFECTADOS	AREA DE PREDIOS URBANOS AFECTADOS	VALOR PROYECTO	LARGO PLAZO		total
							Unidad	Valor	
COSTOS	6	1374,8	20623,3	41	10203,8	$ 5.155.825.000	1	$ 5.155.825.000	$ 5.155.825.000
TOTAL						$ 5.155.825.000	1	$ 5.155.825.000	$ 5.155.825.000

Fuente: POT Pasto, 2015 – 2027

Tabla 121. Vía A3 - Arteria Intermedia Av. Julián Bucheli

MATRIZ DE PROYECTOS- POT	
DIMENSION	URBANO - MOVILIDAD
NOMBRE DEL PROYECTO	Vía A3 - Arteria Intermedia Av. Julián Bucheli
DESCRIPCION DEL PROYECTO	El proyecto busca mejorar la movilidad peatonal, los modos alternativos de transporte y fortalecer una vía exclusiva para el funcionamiento del SETP, además se convierte en una gran oportunidad de generar espacio público.
LOCALIZACION	SECTOR DANE 6 ,19
OBJETIVO	Mejorar la conectividad vial del sector, ampliando la superficie peatonal y de bicicletas y conformado carriles exclusivos para el transporte publico
METAS	2022 ejecución del 100%
FUENTES DE FINANCIACION	Gestión – Vigencia Planes de Desarrollo
RESPONSABLES	Alcaldía Municipal Pasto
PLAZO	MEDIANO PLAZO
VALOR DEL PROYECTO	$ 5.155.825.000

Fuente: POT Pasto, 2015 – 2027

Tabla 122. Costos - Vía A3 - Arteria Intermedia Av. Julián Bucheli

	COMUNA	LONGITUD (ml)	AREA (m2)	PREDIOS URBANOS AFECTADOS	AREA DE PREDIOS URBANOS AFECTADOS	VALOR PROYECTO	MEDIANO PLAZO		TOTAL
							Unidad	Valor	
COSTOS	2	1374,8	20623,3	41	10203,8	$ 5.155.825.000	1	$ 5.155.825.000	$ 5.155.825.000
TOTAL						$ 5.155.825.000	1	$ 5.155.825.000	$ 5.155.825.000

Fuente: POT Pasto, 2015 – 2027

Tabla 123. Vía L1 - Local Primaria Carrera 31 C - Tramo Calle 18- Calle 19

MATRIZ DE PROYECTOS- POT	
DIMENSION	URBANO – MOVILIDAD
NOMBRE DEL PROYECTO	Vía L1 - Local Primaria Carrera 31C - Tramo Calle 18- Calle 19
DESCRIPCION DEL PROYECTO	El proyecto busca mejorar la movilidad y conectividad del sector ya que no existen relaciones viales oriente - occidente.
LOCALIZACION	SECTOR DANE 10
OBJETIVO	Mejorar la conectividad vial del sector, continuando el tejido urbano existente
METAS	2022 ejecución del 100%
FUENTES DE FINANCIACION	Gestión – Vigencia Planes de Desarrollo
RESPONSABLES	Alcaldía Municipal Pasto
PLAZO	MEDIANO PLAZO
VALOR DEL PROYECTO	$ 246.800.000

Fuente: POT Pasto, 2015 – 2027

Tabla 124. Costos - Vía L1 - Local Primaria Carrera 31 C - Tramo Calle 18- Calle 19

	COMUNA	LONGITUD (ml)	AREA (m2)	PREDIOS URBANOS AFECTADOS	AREA DE PREDIOS URBANOS AFECTADOS	VALOR PROYECTO	MEDIANO PLAZO		TOTAL
							Unidad	Valor	
COSTOS	9	74,7	987,2	1	776,2	$ 246.800.000	1	$ 246.800.000	$ 246.800.000
TOTAL						$ 246.800.000	1	$ 246.800.000	$ 246.800.000

Fuente: POT Pasto, 2015 – 2027

Tabla 125. Vía L1 - Local Primaria Carrera 42-Barrio la Colina

MATRIZ DE PROYECTOS- POT	
DIMENSION	URBANO – MOVILIDAD
NOMBRE DEL PROYECTO	Vía L1 - Local Primaria Carrera 42-Barrio la Colina
DESCRIPCION DEL PROYECTO	El proyecto busca mejorar la movilidad y conectividad del sector ya que no existen relaciones viales oriente - occidente, mejorando la funcionalidad urbana.
LOCALIZACION	SECTOR DANE 13
OBJETIVO	Mejorar la conectividad vial del sector, continuando el tejido urbano existente
METAS	2022 ejecución del 100%
FUENTES DE FINANCIACION	Gestión – Vigencia Planes de Desarrollo
RESPONSABLES	Alcaldía Municipal Pasto
PLAZO	MEDIANO PLAZO
VALOR DEL PROYECTO	$ 699.475.000

Fuente: POT Pasto, 2015 – 2027

Tabla 126.Costos - Vía L1 - Local Primaria Carrera 42-Barrio la Colina

	COMUNA	LONGITUD (ml)	AREA (m2)	PREDIOS URBANOS AFECTADOS	AREA DE PREDIOS URBANOS AFECTADOS	VALOR PROYECTO	MEDIANO PLAZO		TOTAL
							Unidad	Valor	
COSTOS	9	219,7	2797,9	7	2797,9	$ 699.475.000	1	$ 699.475.000	$ 699.475.000
TOTAL						$ 699.475.000	1	$ 699.475.000	$ 699.475.000

Fuente: POT Pasto, 2015 – 2027

Tabla 127.Vía L1 - Local Primaria Calle 16B -Barrio la Colina

MATRIZ DE PROYECTOS- POT	
DIMENSION	URBANO – MOVILIDAD
NOMBRE DEL PROYECTO	Vía L1 - Local Primaria Calle 16B -Barrio la Colina
DESCRIPCION DEL PROYECTO	El proyecto busca mejorar la movilidad y conectividad del sector ya que no existen relaciones viales norte -sur, mejorando la funcionalidad urbana.
LOCALIZACION	SECTOR DANE 13
OBJETIVO	Mejorar la conectividad vial del sector, continuando el tejido urbano existente
METAS	2022 ejecución del 100%
FUENTES DE FINANCIACION	Gestión – Vigencia Planes de Desarrollo
RESPONSABLES	Alcaldía Municipal Pasto
PLAZO	MEDIANO PLAZO
VALOR DEL PROYECTO	$ 349.825.000

Fuente: POT Pasto, 2015 – 2027

Tabla 128.Costos- Vía L1 - Local Primaria Calle 16B -Barrio la Colina

	COMUNA	LONGITUD (ml)	AREA (m2)	PREDIOS URBANOS AFECTADOS	AREA DE PREDIOS URBANOS AFECTADOS	VALOR PROYECTO	MEDIANO PLAZO		TOTAL
							Unidad	Valor	
COSTOS	9	103,7	1399,3	5	1399,3	$ 349.825.000	1	$ 349.825.000	$ 349.825.000
TOTAL						$ 349.825.000	1	$ 349.825.000	$ 349.825.000

Fuente: POT Pasto, 2015 – 2027

Tabla 129.Vía L2 - Local Secundaria Carrera 41B -Barrio la Colina

MATRIZ DE PROYECTOS- POT	
DIMENSION	URBANO - MOVILIDAD
NOMBRE DEL PROYECTO	Vía L2 - Local Secundaria Carrera 41B -Barrio la Colina
DESCRIPCION DEL PROYECTO	El proyecto busca mejorar la movilidad y conectividad del sector ya que no existen relaciones viales oriente - occidente, mejorando la funcionalidad urbana.
LOCALIZACION	SECTOR DANE 13
OBJETIVO	Mejorar la conectividad vial del sector, continuando el tejido urbano existente
METAS	2022 ejecución del 100%
FUENTES DE FINANCIACION	Gestión – Vigencia Planes de Desarrollo
RESPONSABLES	Alcaldía Municipal Pasto
PLAZO	MEDIANO PLAZO
VALOR DEL PROYECTO	$ 728.325.000

Fuente: POT Pasto, 2015 – 2027

Tabla 130.Costos - Vía L2 - Local Secundaria Carrera 41B -Barrio la Colina

	COMUNA	LONGITUD (ml)	AREA (m2)	PREDIOS URBANOS AFECTADOS	AREA DE PREDIOS URBANOS AFECTADOS	VALOR PROYECTO	MEDIANO PLAZO		TOTAL
							Unidad	Valor	
COSTOS	9	229,6	2913,3	5	2913,3	$ 728.325.000	1	$ 728.325.000	$ 728.325.000
TOTAL						$ 728.325.000	1	$ 728.325.000	$ 728.325.000

Fuente: POT Pasto, 2015 – 2027

Tabla 131.Vía L2 - Local Secundaria Carrera 41B -Barrio la Colina

MATRIZ DE PROYECTOS- POT	
DIMENSION	URBANO – MOVILIDAD
NOMBRE DEL PROYECTO	Vía L2 - Local Secundaria Carrera 41B -Barrio la Colina
DESCRIPCION DEL PROYECTO	El proyecto busca mejorar la movilidad y conectividad del sector ya que no existen relaciones viales oriente - occidente, mejorando la funcionalidad urbana.
LOCALIZACION	SECTOR DANE 7
OBJETIVO	Mejorar la conectividad vial del sector, continuando el tejido urbano existente
METAS	2022 ejecución del 100%
FUENTES DE FINANCIACION	Gestión – Vigencia Planes de Desarrollo
RESPONSABLES	Alcaldía Municipal Pasto
PLAZO	MEDIANO PLAZO
VALOR DEL PROYECTO	$ 1.320.325.000

Fuente: POT Pasto, 2015 – 2027

Tabla 132.Costos - Vía L2 - Local Secundaria Carrera 41B -Barrio la Colina

	COMUNA	LONGITUD (ml)	AREA (m2)	PREDIOS URBANOS AFECTADOS	AREA DE PREDIOS URBANOS AFECTADOS	VALOR PROYECTO	MEDIANO PLAZO		TOTAL
							Unid	Valor	
COSTOS	12	98,7	1298,2	1	1298,2	$ 1.320.325.000	1	$ 1.320.325.000	$ 1.320.325.000
TOTAL						$ 1.320.325.000	1	$ 1.320.325.000	$ 1.320.325.000

Fuente: POT Pasto, 2015 – 2027

Tabla 133. Intersección vial a nivel Av. Panamericana –Rio Pasto -Pandiaco

MATRIZ DE PROYECTOS- POT	
DIMENSION	URBANO – MOVILIDAD
NOMBRE DEL PROYECTO	Intersección vial a nivel Av. Panamericana –Rio Pasto -Pandiaco
DESCRIPCION DEL PROYECTO	El proyecto busca mejorar la movilidad y conectividad del sector, será el articulador del eje arterial A1 Rio Pasto y el Anillo Central A2 oriente - occidente, mejorando la funcionalidad urbana.
LOCALIZACION	SECTOR DANE 1
OBJETIVO	Mejorar la conectividad vial del sector, articulando los flujos vehiculares de las vías arterias A1- y A2
METAS	2022 ejecución del 100%
FUENTES DE FINANCIACION	Gestión – Vigencia Planes de Desarrollo
RESPONSABLES	Alcaldía Municipal Pasto
PLAZO	MEDIANO PLAZO
VALOR DEL PROYECTO	$ 1.350.325.000

Fuente: POT Pasto, 2015 – 2027

Tabla 134. Costos - Intersección vial a nivel Av. Panamericana –Rio Pasto -Pandiaco

	COMUNA	LONGITUD (ml)	AREA (m2)	PREDIOS URBANOS AFECTADOS	AREA DE PREDIOS URBANOS AFECTADOS	VALOR PROYECTO	MEDIANO PLAZO		TOTAL
							Unidad	Valor	
COSTOS	9		5401,3	4	1577,8	$ 1.350.325.000	1	$ 1.350.325.000	$ 1.350.325.000
TOTAL						$ 1.350.325.000	1	$ 1.350.325.000	$ 1.350.325.000

Fuente: POT Pasto, 2015 – 2027

Tabla 135. Vía L3- Local Peatonal Calle14 -Bombona

MATRIZ DE PROYECTOS- POT	
DIMENSION	URBANO – MOVILIDAD
NOMBRE DEL PROYECTO	Vía L3- Local Peatonal Calle14–Bombona
DESCRIPCION DEL PROYECTO	El proyecto busca mejorar la movilidad y conectividad del sector. Hace parte integral del mejoramiento del parque de bombona convirtiéndose en una estrategia para pacificar el tráfico y mejorar la habitabilidad del área
LOCALIZACION	SECTOR DANE 15
OBJETIVO	Mejorar la conectividad vial peatonal del sector, pacificando el tráfico, ampliando la superficie del parque y reordenando los flujos vehiculares
METAS	2022 ejecución del 100%
FUENTES DE FINANCIACION	Gestión – Vigencias Planes de Desarrollo
RESPONSABLES	Alcaldía Municipal Pasto
PLAZO	MEDIANO PLAZO
VALOR DEL PROYECTO	$ 728.325.000

Fuente: POT Pasto, 2015 – 2027

Tabla 136. Costos - Vía L3- Local Peatonal Calle14-Bombona

	COMUNA	LONGITUD (ml)	AREA (m2)	PREDIOS URBANOS AFECTADOS	AREA DE PREDIOS URBANOS AFECTADOS	VALOR PROYECTO	MEDIANO PLAZO		TOTAL
							Unidad	Valor	
COSTOS	1	55,8	2913,3	0	2913,3	$ 728.325.000	1	$ 728.325.000	$ 728.325.000
TOTAL						$ 728.325.000	1	$ 728.325.000	$ 728.325.000

Fuente: POT Pasto, 2015 – 2027

Tabla 137. Vía L1 - Local Primaria Carrera 29 - Bombona

MATRIZ DE PROYECTOS- POT	
DIMENSION	URBANO – MOVILIDAD
NOMBRE DEL PROYECTO	Vía L1 - Local Primaria Carrera 29 – Bombona
DESCRIPCION DEL PROYECTO	El proyecto busca mejorar la movilidad y conectividad del sector. Hace parte integral del mejoramiento del parque de bombona convirtiéndose en una estrategia para pacificar el tráfico y asumirá el tráfico de la Carrera 30
LOCALIZACION	SECTOR DANE 15
OBJETIVO	Mejorar la conectividad vial del sector, continuando el tejido urbano existente de la carrera 29 hacia Bombona, reorganizando los flujos vehiculares del sector
METAS	2022 ejecución del 100%
FUENTES DE FINANCIACION	Gestión – Vigencias Planes de Desarrollo
RESPONSABLES	Alcaldía Municipal Pasto
PLAZO	MEDIANO PLAZO
VALOR DEL PROYECTO	$ 195.600.000

Fuente: POT Pasto, 2015 – 2027

Tabla 138. Costos - Vía L1 - Local Primaria Carrera 29 - Bombona

	COMUNA	LONGITUD (ml)	AREA (m2)	PREDIOS URBANOS AFECTADOS	AREA DE PREDIOS URBANOS AFECTADOS	VALOR PROYECTO	MEDIANO PLAZO		TOTAL
							Unid	Valor	
COSTOS	1	62,7	782,4	0	584	$ 195.600.000	1	$ 195.600.000	$ 195.600.000
TOTAL						$ 195.600.000	1	$ 195.600.000	$ 195.600.000

Fuente: POT Pasto, 2015 – 2027

Tabla 139. Vía L1 - Local Primaria Club Tenis Pasto

MATRIZ DE PROYECTOS- POT	
DIMENSION	URBANO – MOVILIDAD
NOMBRE DEL PROYECTO	Vía L1 - Local Primaria Club Tenis Pasto
DESCRIPCION DEL PROYECTO	El proyecto busca mejorar la movilidad y conectividad del sector ya que no existen relaciones viales paralelas al rio en el costado occidental.
LOCALIZACION	SECTOR DANE 1
OBJETIVO	Mejorar la conectividad vial del sector, continuando el tejido urbano existente e incorporando Esta infraestructura a la malla vial
METAS	2022 ejecución del 100%
FUENTES DE FINANCIACION	Gestión – Vigencia Planes de Desarrollo
RESPONSABLES	Alcaldía Municipal Pasto
PLAZO	MEDIANO PLAZO
VALOR DEL PROYECTO	$ 699.070.000

Fuente: POT Pasto, 2015 – 2027

Tabla 140.Costos - Vía L1 - Local Primaria Club Tenis Pasto

	COMUNA	LONGITUD (ml)	AREA (m2)	PREDIOS URBANOS AFECTADOS	AREA DE PREDIOS URBANOS AFECTADOS	VALOR PROYECTO	MEDIANO PLAZO		TOTAL
							Unidad	Valor	
COSTOS	9	211,8	2796,28	1	2796,28	$ 699.070.000	1	$ 699.070.000	$ 699.070.000
TOTAL						$ 699.070.000	1	$ 699.070.000	$ 699.070.000

Fuente: POT Pasto, 2015 – 2027

Tabla 141. Intersección vial a nivel Rio Pasto - La Riviera

MATRIZ DE PROYECTOS- POT	
DIMENSION	URBANO – MOVILIDAD
NOMBRE DEL PROYECTO	Intersección vial a nivel Rio Pasto - La Riviera
DESCRIPCION DEL PROYECTO	El proyecto busca mejorar la movilidad y conectividad del sector, será el articulador del eje arterial A1 Rio Pasto y la Crr 35, mejorando la funcionalidad urbana.
LOCALIZACION	SECTOR DANE 1
OBJETIVO	Mejorar la conectividad vial del sector, creando relaciones viales transversales al rio Pasto, Continuando el tejido urbano existente, dicha intersección respetara el meandro del rio.
METAS	2027 ejecución del 100%
FUENTES DE FINANCIACION	Gestión – Vigencias Planes de Desarrollo
RESPONSABLES	Alcaldía Municipal Pasto
PLAZO	LARGO PLAZO
VALOR DEL PROYECTO	$ 3.164.000.000,00

Fuente: POT Pasto, 2015 – 2027

Tabla 142. Costos - Intersección vial a nivel Rio Pasto - La Riviera

	COMUNA	LONGITUD (ml)	AREA (m2)	PREDIOS URBANOS AFECTADOS	AREA DE PREDIOS URBANOS AFECTADOS	VALOR PROYECTO	LARGO PLAZO		TOTAL
							Unid	Valor	
COSTOS	9		12656	1	12656	$ 3.164.000.000	1	$ 3.164.000.000	$ 3.164.000.000
TOTAL						$ 3.164.000.000	1	$ 3.164.000.000	$ 3.164.000.000

Fuente: POT Pasto, 2015 – 2027

Tabla 143. Intersección vial a nivel Rio Pasto -Crr 32

MATRIZ DE PROYECTOS- POT	
DIMENSION	URBANO – MOVILIDAD
NOMBRE DEL PROYECTO	Intersección vial a nivel Rio Pasto -Crr 32
DESCRIPCION DEL PROYECTO	El proyecto busca mejorar la movilidad y conectividad del sector, será el articulador del eje arterial A1 Rio Pasto y la Crr 32, mejorando la funcionalidad urbana.
LOCALIZACION	SECTOR DANE 1
OBJETIVO	Mejorar la conectividad vial del sector, creando relaciones viales transversales al rio Pasto, Continuando el tejido urbano existente, dicha intersección respetara el meandro del rio.
METAS	2027 ejecución del 100%
FUENTES DE FINANCIACION	Gestión – Vigencias Planes de Desarrollo
RESPONSABLES	Alcaldía Municipal Pasto
PLAZO	LARGO PLAZO
VALOR DEL PROYECTO	$ 1.875.000.000,00

Fuente: POT Pasto, 2015 – 2027

Tabla 144. Costos - Intersección vial a nivel Rio Pasto -Cra 32

	COMUNA	LONGITUD (ml)	AREA (m2)	PREDIOS URBANOS AFECTADOS	AREA DE PREDIOS URBANOS AFECTADOS	VALOR PROYECTO	LARGO PLAZO		TOTAL
							Unid	Valor	
COSTOS	9		7500	1	7500	$ 1.875.000.000	1	$ 1.875.000.000	$ 1.875.000.000
TOTAL						$ 1.875.000.000	1	$ 1.875.000.000	$ 1.875.000.000

Fuente: POT Pasto, 2015 – 2027

Tabla 145. Vía A4 - Arteria Menor Cll 4 sur El Bosque

MATRIZ DE PROYECTOS- POT	
DIMENSION	URBANO – MOVILIDAD
NOMBRE DEL PROYECTO	Vía A4 - Arteria Menor Cll 4 sur El Bosque
DESCRIPCION DEL PROYECTO	El proyecto busca mejorar la movilidad y conectividad del sector ya que no existen relaciones viales norte-sur, mejorando la funcionalidad urbana.
LOCALIZACION	SECTOR DANE 6
OBJETIVO	Mejorar la conectividad vial del sector, continuando el tejido urbano existente
METAS	2022 ejecución del 100%
FUENTES DE FINANCIACION	Gestión – Vigencia Planes de Desarrollo
RESPONSABLES	Alcaldía Municipal Pasto
PLAZO	MEDIANO PLAZO
VALOR DEL PROYECTO	$ 1.527.250.000

Fuente: POT Pasto, 2015 – 2027

Tabla 146. Costos - Vía A4 - Arteria Menor Cll 4 sur El Bosque

	COMUNA	LONGITUD (ml)	AREA (m2)	PREDIOS URBANOS AFECTADOS	AREA DE PREDIOS URBANOS AFECTADOS	VALOR PROYECTO	MEDIANO PLAZO		TOTAL
							Unid	Valor	
COSTOS	7	435	6109	2	5313	$ 1.527.250.000	1	$ 1.527.250.000	$ 1.527.250.000
TOTAL						$ 1.527.250.000	1	$ 1.527.250.000	$ 1.527.250.000

Fuente: POT Pasto, 2015 – 2027

Tabla 147. Vía A4 - Arteria Menor Cll 6 sur El Bosque

MATRIZ DE PROYECTOS- POT	
DIMENSION	URBANO - MOVILIDAD
NOMBRE DEL PROYECTO	Vía A4 - Arteria Menor Cll 6 sur El Bosque
DESCRIPCION DEL PROYECTO	El proyecto busca mejorar la movilidad y conectividad del sector ya que no existen relaciones viales norte-sur, mejorando la funcionalidad urbana.
LOCALIZACION	SECTOR DANE 6
OBJETIVO	Mejorar la conectividad vial del sector, continuando el tejido urbano existente
METAS	2022 ejecución del 100%
FUENTES DE FINANCIACION	Gestión – Vigencia Planes de Desarrollo
RESPONSABLES	Alcaldía Municipal Pasto
PLAZO	MEDIANO PLAZO
VALOR DEL PROYECTO	$ 1.896.750.000

Fuente: POT Pasto, 2015 – 2027

Tabla 148. Costos - Vía A4 - Arteria Menor Cll 6 sur El Bosque

	COMUNA	LONGITUD (ml)	AREA (m2)	PREDIOS URBANOS AFECTADOS	AREA DE PREDIOS URBANOS AFECTADOS	VALOR PROYECTO	MEDIANO PLAZO		TOTAL
							Unid	Valor	
COSTOS	7	509	7587	1	6526	$ 1.896.750.000	1	$ 1.896.750.000	$ 1.896.750.000
TOTAL						$ 1.896.750.000	1	$ 1.896.750.000	$ 1.896.750.000

Fuente: POT Pasto, 2015 – 2027

Tabla 149. Vía A3 - Arteria Intermedia Cll 18A Barrio La Paz

MATRIZ DE PROYECTOS--POT	
DIMENSION	URBANO – MOVILIDAD
NOMBRE DEL PROYECTO	Vía A3 - Arteria Intermedia Cll 18A Barrio La Paz
DESCRIPCION DEL PROYECTO	El proyecto busca mejorar la movilidad y conectividad del sector ya que no existen relaciones viales norte-sur, mejorando la funcionalidad urbana.
LOCALIZACION	SECTOR DANE 17
OBJETIVO	Lograr conectividad y accesibilidad en la periferia suroriental de la ciudad
METAS	2018 ejecución del 100%
FUENTES DE FINANCIACION	Gestión – Vigencia Planes de Desarrollo
RESPONSABLES	Alcaldía Municipal Pasto
PLAZO	MEDIO PLAZO
VALOR DEL PROYECTO	$1.086.500.000

Fuente: POT Pasto, 2015 – 2027

Tabla 150. Costos - Vía A3 - Arteria Intermedia Cll 18A Barrio La Paz

	COMUNA	LONGITUD (ml)	AREA (m2)	PREDIOS URBANOS AFECTADOS	AREA DE PREDIOS URBANOS AFECTADOS	VALOR PROYECTO	CORTO PLAZO		TOTAL
							Unidad	Valor	
COSTOS	4	287	4326	4	391	$1.086.500.000	1	$1.086.500.000	$1.086.500.000
TOTAL						$1.086.500.000	1	$1.086.500.000	$1.086.500.000

Fuente: POT Pasto, 2015 – 2027

Tabla 151. Vía A3 - Arteria Intermedia Av. Cementerio Aranda

MATRIZ DE PROYECTOS, POT	
DIMENSION	URBANO – MOVILIDAD
NOMBRE DEL PROYECTO	Vía A3 - Arteria Intermedia Av. Cementerio Aranda
DESCRIPCION DEL PROYECTO	El proyecto busca mejorar la movilidad y conectividad del sector ya que no existen relaciones viales oriente occidente mejorando la funcionalidad urbana, y su conexión con la zona de expansión Aranda
LOCALIZACION	SECTOR DANE 8,11,26,27
OBJETIVO	Lograr conectividad y accesibilidad en la periferia oriental de la ciudad
METAS	2027 ejecución del 100%
FUENTES DE FINANCIACION	Gestión – Vigencia Planes de Desarrollo
RESPONSABLES	Alcaldía Municipal Pasto
PLAZO	CORTO PLAZO
VALOR DEL PROYECTO	$14.389.250.000

Tabla 152. Costos - Vía A3 - Arteria Intermedia Av. Cementerio Aranda

	COMUNA	LONGITUD (ml)	AREA (m2)	PREDIOS URBANOS AFECTADOS	AREA DE PREDIOS URBANOS AFECTADOS	VALOR PROYECTO	CORTO PLAZO		TOTAL
							Unid.	Valor	
COSTOS	10, 1	2275	57557	43	21546	$14.389.250.000	1	$14.389.250.000	$14.389.250.000
TOTAL						$14.389.250.000	1	$14.389.250.000	$14.389.250.000

Tabla 153. Sintesis Proyectos Viales (1)

No.	PROYECTO	SECTORES DANE	COMUNA	LONGITUD (ml)	AREA (m2)	PREDIOS URBANOS AFECTADOS	AREA DE PREDIOS URBANOS AFECTADOS	VALOR PROYECTO	PLAZO
1	Vía A1 Eje Arterial rio Pasto tramo Crr. 27-Pandiaco - Torobajo	1--10-11-12	1,9	5132,2	114983,2	105	74819	28.745.800.000	LARGO
2	Vía A1 Eje Arterial Rio Pasto -Tramo Parque Bolívar- Barrio Popular - Dolores	2-3-18-23	3,12	2520,4	69066,7	208	27096	17.266.675.000	MEDIANO
3	Vía A1 Eje Arterial Quebrada Guachucal – Potrerillo –Calle 10 (Entre Av. Chile y Av Champagnat)	4-5-7-25	2,5	2642,4	88494,1	163	34613	22.123.525.000	MEDIANO
4	Vía A1 Eje Arterial Calle 18 tramo Parque Infantil – Torobajo	11,12	9	2199,7	54979,4	42	4696,4	13.744.850.000	MEDIANO
5	Vía A1 Eje ArterialTramo Milagrosa Aranda	8,11,26,27	10, 1	3092,8	65890	224	22066	16.472.500.000	CORTO
6	Vía A2 - Anillo arterial Paisajístico	13-6-19-25-21-17-22-23-26	3,4,5,6,7,8,9,12	19298,4	327742	144	47822,6	81.935.500.000	LARGO

Fuente: POT Pasto, 2015 – 2027

Tabla 154. Sintesis Proyectos Viales (2)

No.	PROYECTO	SECTORES DANE	COMUNA	LONGITUD (ml)	AREA (m2)	PREDIOS URBANOS AFECTADOS	AREA DE PREDIOS URBANOS AFECTADOS	VALOR PROYECTO	PLAZO
7	Vía A2 - Anillo arterial Central tramo Av. Loma Centenario - Tescual (Parque Bolívar-Aranda-Rio Pasto)	2-7-26-27-11	9,10,11,12	6283,8	140763	179	79223,1	$ 35.190.750.000	LARGO
8	Vía A2 - Anillo arterial Central - Avenida Panamericana (cambio de perfil)	1-4-5-6-12-13-14-15-16-24	2,6,7,8,9	3667,1	18253,8	0	0	$ 4.563.450.000	MEDIANO
9	Vía A2 - Anillo arterial Fundacional tramo Crr. 12 de Parque de Santiago hasta Crr 26.	16	1	303,8	8326	37	5353,1	$ 2.081.500.000	MEDIANO

Fuente: POT Pasto, 2015 – 2027

Tabla 155. Sintesis Proyectos Viales (3)

No.	PROYECTO	SECTORES DANE	COMUNA	LONGITUD (ml)	AREA (m2)	PREDIOS URBANOS AFECTADOS	AREA DE PREDIOS URBANOS AFECTADOS	VALOR PROYECTO	PLAZO
10	Vía A2 - Anillo arterial Fundacional tramo Crr. 24 de hasta Crr. 27	8-10	1	306,9	8409,4	40	5239	$ 2.102.350.000	MEDIANO
11	Intersección vial a nivel Anillo Arterial Fundacional - Av. Boyacá - Av. de las Américas	9-17-24	1,2		5338,2	13	1941	$ 1.334.550.000	MEDIANO
12	Vía A3 - Arterial Intermedia Crr 4	2-3-4-5-17-24	3,4,5	2386	58697,3	185	17407	$ 14.674.325.000	LARGO
13	Vía L3 - Peatonal Rio Pasto Sector Dos Puentes	8-26	1,11	152	2021,7	0	0	$ 505.425.000	MEDIANO
14	Vía L3 - Peatonal Rio Pasto Sector La Milagrosa	11	1,10,11	271,4	4830,4	0	0	$ 1.207.600.000	MEDIANO
15	Vía L3 –PeatonalCrr 26 tramo Anillo Fundacional Puente de Toledo	8-11	1,1	101,4	453,1	0	0	$ 113..275.000	MEDIANO
16	Vía L3 - Peatonal Plaza de Nariño - Colegio Javeriano	8	1	94,4	478,7	2	239,2	$ 119.675.000	CORTO

Fuente: POT Pasto, 2015 – 2027

Tabla 156. Sintesis Proyectos Viales (4)

No.	PROYECTO	SECTORES DANE	COMUNA	LONGITUD (ml)	AREA (m2)	PREDIOS URBANOS AFECTADOS	AREA DE PREDIOS URBANOS AFECTADOS	VALOR PROYECTO	PLAZO
17	Vía L3 - Peatonal Plaza de Nariño – Crr. 23	8	1	94,5	662,8	4	661,2	$ 165.700.000	CORTO
18	Puente Rio Pasto Crr. 25	8-26	1,11	67,9	679,1	1	8,9	$ 169.775.000	MEDIANO
19	Vía A3 - Arteria Intermedia Calle 11 Centralidad Chapal	5-24	2,5,6	554,6	10538	59	4149,94	$ 2.634.500.000	CORTO
20	Vía A3 - Arteria Intermedia Crr 20 Tramo Av de los Estudiantes - Crr 27.	,10-11	1,9	630,5	15490,8	63	7031,5	$ 3.872.700.000	LARGO
21	Vía A3 - Arteria Intermedia Crr 19 Tramo Antigua Salida al norte -Barrio Santa Matilde.	2,6	10,11,12	2141	52670	151	21118,6	$ 13.167.500.000	MEDIANO
22	Vía A3 - Arteria Intermedia Batallón Boyacá	7	2	270,9	6664,6	1	5717,8	$ 1.666.150.000	LARGO
23	Intersección vial a nivel Av. Colombia – Barrio Navarrete	7	2		7038,9	33	3272	$ 1.759.725.000	LARGO
24	Vía A4 - Arteria Menor centralidad Aranda	26	10	292,6	4682,6	3	4356,8	$ 1.170.650.000	CORTO
25	Vía L1 - Local Principal centralidad Aranda	26	10	303,6	4249,1	3	4142,2	$ 1.062.275.000	CORTO
26	Vía A3 - Arteria Intermedia Crr 22ªTramo UDRA-Panamericana	06 ,19	6	1195,1	27978,4	13	3252,3	$ 6.994.600.000	MEDIANO

Fuente: POT Pasto, 2015 – 2027

Tabla 157.Sintesis Proyectos Viales (5)

No.	PROYECTO	SECTORES DANE	COMUNA	LONGITUD (ml)	AREA (m2)	PREDIOS URBANOS AFECTADOS	AREA DE PREDIOS URBANOS AFECTADOS	VALOR PROYECTO	PLAZO
27	Vía A4 - Arteria Menor Crr 37 Barrio la Castellana	14	8	73,2	1098	1	1015,6	$ 274.500.000	CORTO
28	Vía A4 - Arteria Menor Crr 33 El Bosque	6	7	465	6975,2	9	5619,1	$ 1.743.800.000	CORTO
29	Vía A4 - Arteria Menor Crr 6 Barrio Bernal	4	3	71,6	1075,1	10	613	$ 268.775.000	LARGO
30	Vía L1 - Local Principal Crr 12 Fátima	4	2	129,3	1811,1	5	1407	$ 452.775.000	CORTO
31	Vía L1 - Local Principal Cll 14 Las Lunas	4	2	324,3	2207,2	1	2207,2	$ 551.800.000	CORTO
32	Puente Peatonal y cicloruta elevada - Crr27- Rio Pasto Milagrosa	26	10	296,5	1927,5	1	847,2	$ 481.875.000	CORTO
33	Vía A3 -Arteria Intermedia Barrio Centenario Tramo conexión CRR 19 Batallón Boyacá	2,7,26	2, 11	570,2	14050,2	67	6237,1	$ 3.512.550.000	LARGO
34	Vía L2 - Local Secundaria CRR 39	1	9	253,7	3137,1	0	0	$ 784.275.000	CORTO
35	Vía L1 - Local Primaria UDENAR	12	9	603,29	9064,84	3	8939,8	$ 2.266.210.000	CORTO

Fuente: POT Pasto, 2015 – 2027

Tabla 158. Sintesis Proyectos Viales (6)

No.	PROYECTO	SECTORES DANE	COMUNA	LONGITUD (ml)	AREA (m2)	PREDIOS URBANOS AFECTADOS	AREA DE PREDIOS URBANOS AFECTADOS	VALOR PROYECTO	PLAZO
36	Puente UDENAR -Pandiaco	12	9		900,4	2	688,7	$ 360.160.000	LARGO
37	Vía L3 - Local Peatonal y Cicloruta Torobajo Briseño	12,13	9	1903,8	11323,5	22	11174,1	$ 2.830.875.000	LARGO
38	Vía PEMP Carrera 26 Tramo Cll 13 - Cll 22	16, 8	1	904,1	7883,8	0	0	$ 1.970.950.000	CORTO
39	Vía PEMP Carrera 25 Tramo Cll 12 - Cll 21	16, 8	1	887	8776	0	0	$ 2.194.000.000	CORTO
40	Vía PEMP Calle 18 Tramo Crr 20 - Crr 27	8,9	1	814,1	10008,1	0	0	$ 2.502.025.000	CORTO
41	Vía PEMP Calle 19 Tramo Crr 20 - Crr 28	8,9	1	817,5	10046	0	0	$ 2.511.500.000	CORTO
42	Intersección vial a nivel Crr26 Entre Cll12 y Cll13	16	1		3838,2	14	2355,1	$ 959.550.000	MEDIANO
43	Vía A4 - Arteria Menor Tramo Cyrgo-Agualongo	06 ,19	6	1374,8	20623,3	41	10203,8	$ 5.155.825.000	LARGO
44	Vía A3 - Arteria Intermedia Av. Julián Bucheli	7	2	1374,8	20623,3	41	10203,8	$ 5.155.825.000	MEDIANO
45	Vía L1 - Local Primaria Carrera 31 C tramo Calle-Calle .19	10	9	74,7	987,2	1	776,2	$ 246.800.000	MEDIANO
46	Vía L1 - Local Primaria Carrera 42-Barrio la Colina	13	9	219,7	2797,9	7	2797,9	$ 699.475.000	MEDIANO

Fuente: POT Pasto, 2015 – 2027

Tabla 159. Sintesis Proyectos Viales (7)

No.	PROYECTO	SECTORES DANE	COMUNA	LONGITUD (ml)	AREA (m2)	PREDIOS URBANOS AFECTADOS	AREA DE PREDIOS URBANOS AFECTADOS	VALOR PROYECTO	PLAZO
47	Vía L1 - Local Primaria Calle 16B - Barrio la Colina	13	9	103,7	1399,3	5	1399,3	$ 349.825.000	MEDIANO
48	Vía L2 - Local Secundaria Carrera 41B -Barrio la Colina	13	9	229,6	2913,3	5	2913,3	$ 728.325.000	MEDIANO
49	Vía L2 - Local Secundaria Calle 21 - Parque Bolívar	7	12	98,7	1298,2	1	1298,2	$ 324.550.000	MEDIANO
50	Intersección vial a nivel Av. Panamericana –Rio Pasto - Pandiaco	1	9		5401,3	4	1577,8	$1.350.325.000	MEDIANO
51	Vía L3- Local Peatonal Calle14- Bombona	15	1	55,8	2913,3	0	2913,3	$ 728.325.000	MEDIANO
52	Vía L1 - Local Primaria Carrera 29 - Bombona	15	1	62,7	782,4	0	584	$ 195.600.000	MEDIANO
53	Vía L1 - Local Primaria Club Tenis Pasto	12	9	211,8	2796,28	1	2796,28	$ 699.070.000	MEDIANO
54	Intersección vial a nivel Rio Pasto - La Riviera	1	9		12656	1	12656	$ 3.164.000.000	LARGO

Fuente: POT Pasto, 2015 – 2027

Tabla 160. Sintesis Proyectos Viales (8)

No.	PROYECTO	SECTORES DANE	COMUNA	LONGITUD (ml)	AREA (m2)	PREDIOS URBANOS AFECTADOS	AREA DE PREDIOS URBANOS AFECTADOS	VALOR PROYECTO	PLAZO
55	Intersección vial a nivel Rio Pasto - Crr 32	1	9		7500	1	7500	$ 1.875.000.000	LARGO
56	Vía A4 - Arteria Menor Cll 4 sur El Bosque	6	7	435	6109	2	5313	$ 1.527.250.000	MEDIANO
57	Vía A4 - Arteria Menor Cll 6 sur El Bosque	6	7	509	7587	1	6526	$ 1.896.750.000	MEDIANO
58	Vía A3 - Arteria Intermedia Cll 18A Barrio La Paz	17	4	287	4326	4	391	$ 1.081.500.000	CORTO
59	Vía A3 - Arteria Intermedia Av. Cementerio- Aranda	8,11,26,27	10, 1	2275	57557	43	21546	$ 14.389.250.000	LARGO

Fuente: POT Pasto, 2015 – 2027

CAPITULO III

3. PROYECTOS ACUEDUCTO2015 – 2027

3.1. Formulación del plan maestro de agua potable

3.2. Plan maestro de agua potable

3.3. Plan maestro de agua potable del sector rural del municipio de Pasto

3.4. Fortalecimiento institucional y organizacional Para el adecuado uso del sistema de acueducto

3.5. Continuar con la construcción, rehabilitación, reposición y optimización de las redes de acueducto del Programa de Agua Potable y Saneamiento – PAPS.

3.6. Consolidación del programa "Agua para el Campo" que adelanta EMPOPASTO S.A. con el Programa de Agua Potable y Saneamiento – PAPS, para los acueductos particulares en el sector rural y suburbano.

3.7. Seguimiento de pérdida de agua tratada no contabilizada (IANC) en el sistema de abastecimiento de agua potable, en el sector urbano.

3.8. Repotencialización de la Planta Centenario, sistema de abastecimiento por EMPOPASTO S.A.E.S.P. en el sector urbano.

3.9. Construcción y puesta en marcha de la planta de tratamiento PTAP,

3. 10. Conducción y distribución del Proyecto Quebrada Piedras fase II, para suministro en el sector urbano. Formulación de los programas de uso eficiente y ahorro del agua

3.11. PUEAA en el sector rural de municipio de Pasto.

3.12. El estudio hidrológico y ambiental de fuentes hídricas para el abastecimiento Sostenible de la zona urbana del municipio de Pasto, garantizando la vida en ecosistemas acuáticos y de rivera

3.13. El estudio hidrológico y ambiental de fuentes hídricas para el abastecimiento Sostenible de la zona urbana del municipio de Pasto, garantizando la vida en ecosistemas acuáticos y de rivera

Tabla 161.Formulación del plan maestro de agua potable

MATRIZ DE PROYECTOS- POT	
DIMENSION	URBANA - SERVICIOS PUBLICOS - ACUEDUCTO Y ALCANTARILLADO
NOMBRE DEL PROYECTO	FORULACION DEL PLAN MAESTRO DE AGUA POTABLE
DESCRIPCION DEL PROYECTO	La Formulación ejecuta los diferentes estudios para el conocimiento del estado actual de la situación de los sistemas de abastecimiento, la modelación de la capacidad hidráulica de las infraestructuras y redes para analizar y seleccionar alternativas para la ejecución de los diseños de las obras resultantes y optimizar estos sistemas que articulen elementos estructurales y no estructurales. Para garantizar el manejo adecuado del recurso, extracción, potabilización, distribución y demanda.
LOCALIZACION	Sector urbano del municipio de Pasto.
OBJETIVO	Contar con una herramienta de planificación en obras de acueducto.
METAS	A 2016 FORMULADO EL PLAN MAESTRO DE AGUA POTABLE
FUENTES DE FINANCIACION	Gestión
RESPONSABLES	Alcaldía Municipal Pasto
PLAZO	CORTO PLAZO
VALOR DEL PROYECTO	$ 9.800.000.000

Fuente: POT Pasto, 2015 – 2027

Tabla 162.Costos - Formulación del plan maestro de agua potable

COSTOS- ITEM	UND	VALOR/U	TOTAL	CORTO PLAZO		TOTAL
				Unidad	Valor	
Formulación Plan Maestro agua Potable incluye estudios de diagnóstico actual, modelación de la capacidad hidráulica y diseños hidráulicos y estructurales de las obras resultantes. **URBANO**	1	$3.000.000.000	$3.000.000.000	1	$ 3.000.000.000	$ 3.000.000.000
Formulación Plan Maestro agua Potable incluye estudios de diagnóstico actual, modelación de la capacidad hidráulica y diseños hidráulicos y estructurales de las obras resultantes. **RURAL**	17	$400.000.000	$6.800.000.000	17	$ 6.800.000.000	$ 6.800.000.000
TOTAL	1			1	$ 9.800.000.000	$ 9.800.000.000

Fuente: POT Pasto, 2015 – 2027

Tabla 163. Plan maestro de agua potable

MATRIZ DE PROYECTOS- POT	
DIMENSION	URBANA - SERVICIOS PUBLICOS - ACUEDUCTO Y ALCANTARILLADO
NOMBRE DEL PROYECTO	PLAN MAESTRO DE AGUA POTABLE
DESCRIPCION DEL PROYECTO	Construcción, rehabilitación, reposición y optimización de la infraestructura y redes para mejorar el funcionamiento del sistema de acueducto en el sector urbano del municipio de Pasto
LOCALIZACION	Sector urbano del municipio de Pasto.
OBJETIVO	Optimizar el sistema de acueducto en el municipio de Pasto.
METAS	– a 2016 formulados los estudios previos y diseños técnicos del plan maestro de agua potable – a 2019 70% en implementación del proyecto – a 2027 100% implementado proyecto
FUENTES DE FINANCIACION	ALCALDÍA - EMPOPASTO-GOBERNACION - NACION - BID
RESPONSABLES	Alcaldía Municipal Pasto
PLAZO	MEDIANO Y LARGO PLAZO
VALOR DEL PROYECTO	$ 76.000.000.000

Fuente: POT Pasto, 2015 – 2027

Tabla 164. Costos - Plan maestro de agua potable

COSTOS- ITEM	UND	VALOR/U	TOTAL	MEDIANO PLAZO		LARGO PLAZO		TOTAL
				UND	Valor	UND	Valor	
Ampliación, rehabilitación y optimización de redes de acueducto e infraestructura resultante del plan maestro de agua potable del sector urbano del municipio de Pasto.	1	$ 76.000.000.000	$76.000.000.000	1	$ 53.200.000.000	1	$ 22.800.000.000	$ 76.000.000.000

Fuente: POT Pasto, 2015 – 2027

Tabla 165. Plan maestro de agua potable
Del sector rural del municipio de Pasto

MATRIZ DE PROYECTOS- POT	
DIMENSION	URBANA - SERVICIOS PUBLICOS - ACUEDUCTO Y ALCANTARILLADO
NOMBRE DEL PROYECTO	PLAN MAESTRO DE AGUA POTABLE DEL SECTOR RURAL DEL MUNICIPIO DE Pasto
DESCRIPCION DEL PROYECTO	Construcción, rehabilitación, reposición y optimización de la infraestructura y redes para mejorar el funcionamiento del sistema de acueducto en el sector rural del municipio de Pasto.
LOCALIZACION	Sector rural del municipio de Pasto.
OBJETIVO	
METAS	– a 2016 formulados los estudios previos y diseños técnicos del plan maestro de agua potable del sector rural – a 2019 50% en implementación del proyecto – a 2027 100% implementado proyecto
FUENTES DE FINANCIACION	ALCALDÍA - EMPOPASTO-GOBERNACION - NACION – BID
RESPONSABLES	Alcaldía Municipal Pasto
PLAZO	MEDIANO Y LARGO PLAZO
VALOR DEL PROYECTO	$ 34.000.000.000

Fuente: POT Pasto, 2015 – 2027

Tabla 166. Costos - Plan maestro de agua potable del sector rural del municipio de Pasto

COSTOS- ITEM	UNIDAD	VALOR/U	TOTAL	MEDIANO PLAZO		LARGO PLAZO		TOTAL
				Unid	Valor	Unid	Valor	
Ampliación, rehabilitación y optimización de redes de acueducto e infraestructura resultante del plan maestro de agua potable del sector rural del municipio de Pasto.	17	$ 2.000.000.000	$34.000.000.000	8	$ 16.000.000.000	9	$ 18.000.000.000	$ 34.000.000.000
TOTAL	1	$2.000.000.000			$16.000.000.000,00		$18.000.000.000,00	$ 34.000.000.000

Fuente: POT Pasto, 2015 – 2027

Tabla 167. Fortalecimiento institucional y organizacional

DIMENSION	URBANA - SERVICIOS PUBLICOS - ACUEDUCTO Y ALCANTARILLADO
NOMBRE DEL PROYECTO	Fortalecimiento institucional y organizacional Para el adecuado uso del sistema de acueducto
DESCRIPCION DEL PROYECTO	Ejecutar medidas no estructurales propuestas en plan maestro de agua potable, en el desarrollo de las instituciones relacionas al agua y la restructuración de prácticas financieras y económicas. Entre otras educación y sensibilización ambiental, aplicación de normatividad referente al uso y ahorro del agua, reglamentación microcuencas abastecedoras de acueductos, mecanismos para el fortalecimiento en el campo financiero e implementación de sistemas de potabilización a las juntas administradoras de los acueductos particulares y/o comités de agua.
OBJETIVOS	Mejorar el uso y aprovechamiento del sistema de acueducto.
LOCALIZACION	Sector urbano y rural del municipio de Pasto.
METAS	a 2016 formulados los estudios previos y diseños técnicos del plan maestro de agua potable del sector rural a 2019 70% en implementación del proyecto a 2027 100% implementado proyecto
FUENTES DE FINANCIACION	Gestión
RESPONSABLES	Alcaldía Municipal Pasto
PLAZO	MEDIANO Y LARGO PLAZO
VALOR DEL PROYECTO	$ 12.000.000.000

Fuente: POT Pasto, 2015 – 2027

Tabla 168.Costos - Fortalecimiento institucional y organizacional
Para el adecuado uso del sistema de acueducto

COSTOS- ITEM	UNIDAD	VALOR/U	TOTAL	MEDIANO PLAZO		LARGO PLAZO		TOTAL
				Unid.	Valor	Unid	Valor	
Jornadas de capacitación, fortalecimiento y asesoramiento a las instituciones y organizaciones prestadoras del servicio de acueducto del sector urbano, así como campañas de concientización a la comunidad usuaria del servicio, en concordancia con los planes maestros de agua potable.	1	$ 3.500.000.000	$3.500.000.000,00	1	2.450.000.000	1	$1.050.000.000,00	$ 3.500.000.000
Jornadas de capacitación, fortalecimiento y asesoramiento a las instituciones y organizaciones prestadoras del servicio de acueducto del sector rural así como campañas de concientización a la comunidad usuaria del servicio, en concordancia con los planes maestros de agua potable.	17	$ 500.000.000	$8.500.000.000,00	12	6.000.000.000	5	$2.500.000.000,00	$ 8.500.000.000
TOTAL	1	$4.000.000.000			8.450.000.000,00		$3.550.000.000,00	$ 12.000.000.000

Fuente: POT Pasto, 2015 – 2027

Tabla 169. Continuar con la construcción, rehabilitación, reposición y optimización de las redes De acueducto del Programa de Agua Potable y Saneamiento – PAPS.

DIMENSION	URBANA - SERVICIOS PUBLICOS - ACUEDUCTO Y ALCANTARILLADO
NOMBRE DEL PROYECTO	Continuar con la construcción, rehabilitación, reposición y optimización de las redes de acueducto del Programa de Agua Potable y Saneamiento – PAPS.
DESCRIPCION DEL PROYECTO	Construcción, rehabilitación, reposición y optimización de la infraestructura y redes para mejorar el funcionamiento del sistema de acueducto en el sector urbano del municipio de Pasto.
OBJETIVOS	Optimizar el sistema de acueducto en el municipio de Pasto.
LOCALIZACION	Sector urbano del municipio de Pasto.
METAS	
FUENTES DE FINANCIACION	Gestión
RESPONSABLES	Alcaldía Municipal Pasto
PLAZO	MEDIANO Y LARGO PLAZO
VALOR DEL PROYECTO	$ 19.120.806.610

Fuente: POT Pasto, 2015 – 2027

Tabla 170. Costos - Continuar con la construcción, rehabilitación, reposición Y optimización de las redes De acueducto del Programa de Agua Potable y Saneamiento – PAPS.

COSTOS- ITEM	UND	VALOR/U	TOTAL	MEDIANO PLAZO		LARGO PLAZO		TOTAL
				Unid	Valor	Unid	Valor	
Continuar con el Mejoramiento y optimización de redes de acueducto articuladas al programa PAPS, que adelanta EMPOPASTO S.A.E.S.P.	1	$ 19.120.806.610	$ 19.120.806.610	1	$ 15.296.645.288	1	$ 3.824.161.322	$ 19.120.806.610
TOTAL	1	$19.120.806.610			$15.296.645.288		$3.824.161.322,00	$ 19.120.806.610

Fuente: POT Pasto, 2015 – 2027

Tabla 171. Consolidación del programa "Agua para el Campo" que adelanta EMPOPASTO S.A. Con el Programa de Agua Potable y Saneamiento – PAPS, para los acueductos particulares en el sector rural y suburbano.

MATRIZ DE PROYECTOS- POT	
DIMENSION	URBANA - SERVICIOS PUBLICOS - ACUEDUCTO Y ALCANTARILLADO
NOMBRE DEL PROYECTO	Consolidación del programa "Agua para el Campo" que adelanta EMPOPASTO S.A. con el Programa de Agua Potable y Saneamiento – PAPS, para los acueductos particulares en el sector rural y suburbano
DESCRIPCION DEL PROYECTO	Continuar con el Programa de agua potable y saneamiento para Pasto - PAPS , con crédito del Banco Interamericano de Desarrollo - BID y recursos propios, con el programa de "Agua para el campo", por medio de la micro medición tener un enfoque empresarial para implementar sistemas de potabilización y alcanzar índices de calidad del agua apto para el consumo humano, que se encuentra en etapa de ejecución, por parte de EMPOPASTO S.A.E.S.P.
OBJETIVOS	Optimizar el sistema de acueducto en el municipio de Pasto.
LOCALIZACION	Sector rural y suburbano del municipio de Pasto.
METAS	– a 2016 formulados los estudios previos y diseños técnicos del plan maestro de agua potable – a 2019 70% en implementación del proyecto – a 2027 100% implementado proyecto
FUENTES DE FINANCIACION	$2.653.560.000EMPOPASTO$ 4.928.040.000 BID
RESPONSABLES	Alcaldía Municipal Pasto
PLAZO	CORTO PLAZO
VALOR DEL PROYECTO	$ 7.581.600.000

Fuente: POT Pasto, 2015 – 2027

Tabla 172. Costos - Consolidación del programa "Agua para el Campo" que adelanta EMPOPASTO S.A. Con el Programa de Agua Potable y Saneamiento - PAPS, para los acueductos particulares en el sector rural y suburbano.

COSTOS- ITEM	UNIDAD	VALOR/U	TOTAL	CORTO PLAZO		TOTAL
				Unidad	Valor	
Continuar con la consolidación del Programa "Agua para el Campo" que adelanta EMPOPASTO S.A.E.S.P. RURAL	1	$ 7.581.600.000	$7.581.600.000	1	$ 7.581.600.000	$ 7.581.600.000
TOTAL	1	$7.581.600.000		1	$ 7.581.600.000	$ 7.581.600.000

Fuente: POT Pasto, 2015 – 2027

Tabla 173. Seguimiento de pérdida de agua tratada no contabilizada (IANC) en el sistema de abastecimiento de agua potable, en el sector urbano.

MATRIZ DE PROYECTOS- POT	
DIMENSION	URBANA - SERVICIOS PÚBLICOS - ACUEDUCTO Y ALCANTARILLADO
NOMBRE DEL PROYECTO	Seguimiento de pérdida de agua tratada no contabilizada (IANC) en el sistema de abastecimiento de agua potable, en el sector urbano.
DESCRIPCION DEL PROYECTO	EMPOPASTO S.A.E.S.P., debe avanzar y propiciar el proyecto de seguimiento de pérdida de agua tratada no contabilizada (IANC), en beneficio de ampliar el volumen y capacidad en la prestación del servicio para generar bienestar social. Obras de sectorización, macro medición y control de presiones en los sectores de Centenario, Mijitayo y Cujacal.
OBJETIVOS	Optimizar el sistema de acueducto en el municipio de Pasto.
LOCALIZACION	Sector urbano del municipio de Pasto.
METAS	
FUENTES DE FINANCIACION	Gestión
RESPONSABLES	Alcaldía Municipal Pasto
PLAZO	CORTO – MEDIANO Y LARGO PLAZO
VALOR DEL PROYECTO	$ 4.500.000.000

Fuente: POT Pasto, 2015 – 2027

Tabla174. Costos - Seguimiento de pérdida de agua tratada no contabilizada (IANC) en el sistema de abastecimiento de agua potable, en el sector urbano.

COSTOS- ITEM	UNID	VALOR/U	TOTAL	CORTO PLAZO		MEDIANO PLAZO		LARGO PLAZO		TOTAL
				Unid	Valor	Uni	Valor	Un	Valor	
Proyecto seguimiento de perdida de agua no contabilizada- IANC, en el sistema de abastecimiento de EMPOPASTO S.A.E.S.P.	1	$ .500.000.000	$4.500.000.000	1	$ 2.250.000.000	1	$ 1.125.000.000	1	1.125.000.000	4.500.000.000
TOTAL	1	$4.500.000.000		1	$ 2.250.000.000		$ 1.125.000.000,00		$1.125.000.000	$ 4500000000

Fuente: POT Pasto, 2015 – 2027

Tabla 175. Repotencialización de la Planta Centenario, sistema
De abastecimiento por EMPOPASTO S.A.E.S.P. en el sector urbano.

MATRIZ DE PROYECTOS- POT	
DIMENSION	URBANA - SERVICIOS PUBLICOS - ACUEDUCTO Y ALCANTARILLADO
NOMBRE DEL PROYECTO	Repotencialización de la Planta Centenario, sistema de abastecimiento por EMPOPASTO S.A.E.S.P. en el sector urbano.
DESCRIPCION DEL PROYECTO	EMPOPASTO S.A.E.S.P., debe ejecutar las obras para la Repotencialización de la planta Centenario, optimizando el sistema de abastecimiento con mayor cobertura del servicio de acueducto en el sector urbano.
OBJETIVOS	Optimizar el sistema de acueducto en el municipio de Pasto.
LOCALIZACION	Sector urbano del municipio de Pasto.
METAS	
FUENTES DE FINANCIACION	Gestión
RESPONSABLES	Alcaldía Municipal Pasto
PLAZO	CORTO PLAZO
VALOR DEL PROYECTO	$ 25.500.000.000

Fuente: POT Pasto, 2015 – 2027

Tabla 176. Costos - Repotencialización de la Planta Centenario, sistema De abastecimiento por EMPOPASTO S.A.E.S.P. en el sector urbano.

COSTOS- ITEM	UNIDAD	VALOR/U	TOTAL	CORTO PLAZO		TOTAL
				Unidad	Valor	
Repotencialización planta Centenario sistema de abastecimiento de EMPOPASTO S.A.E.S.P.	1	$25.500.000.000	$25.500.000.000	1	$ 25.500.000.000	$ 25.500.000.000
TOTAL	1	$25.500.000.000		1	$ 25.500.000.000	$ 25.500.000.000

Fuente: POT Pasto, 2015 – 2027

Tabla 177. Construcción y puesta en marcha de la planta de tratamiento PTAP, Conducción y distribución del Proyecto Quebrada Piedras fase II, para suministro en el sector urbano.

MATRIZ DE PROYECTOS- POT	
DIMENSION	URBANA - SERVICIOS PUBLICOS - ACUEDUCTO Y ALCANTARILLADO
NOMBRE DEL PROYECTO	Construcción y puesta en marcha de la planta de tratamiento PTAP,conducción y distribución del Proyecto Quebrada Piedras fase II, para suministro en el sector urbano.
DESCRIPCION DEL PROYECTO	Continuar con el Proyecto Piedras Fase II del Programa de agua potable y saneamiento para Pasto - PAPS, para el suministro en el sector urbano en áreas de expansión y tanques existentes Cujacal bajo, alto y disponer el remanente del sistema para Centenario Alto. Que se encuentra en etapa de ejecución, por parte de EMPOPASTO S.A.E.S.P. con crédito del Banco Interamericano de Desarrollo - BID y recursos propios.
OBJETIVOS	Optimizar el sistema de acueducto en el municipio de Pasto.
LOCALIZACION	Sector urbano del municipio de Pasto.
METAS	
FUENTES DE FINANCIACION	Gestión
RESPONSABLES	Alcaldía Municipal Pasto
PLAZO	CORTO PLAZO
VALOR DEL PROYECTO	$ 29.285.844.974

Fuente: POT Pasto, 2015 – 2027

Tabla 178. Costos - Construcción y puesta en marcha de la planta de tratamiento PTAP, Conducción y distribución del Proyecto Quebrada Piedras fase II, para suministro en el sector urbano.

COSTOS- ITEM	UNIDAD	VALOR/U	TOTAL	CORTO PLAZO		TOTAL
				Unidad	Valor	
Construcción y puesta en marcha de la planta de tratamiento PTAP del Proyecto Piedras fase II	1	$ 29.285.844.974	$29.285.844.974,00	1	$ 29.285.844.974	$ 29.285.844.974
TOTAL	1	$29.285.844.974		1	$ 29.285.844.974	$ 29.285.844.974

Fuente: POT Pasto, 2015 – 2027

Tabla 179. Formulación de los programas de uso eficiente y ahorro del agua PUEAA en el sector rural de municipio de Pasto.

MATRIZ DE PROYECTOS- POT	
DIMENSION	URBANA - SERVICIOS PUBLICOS - ACUEDUCTO Y ALCANTARILLADO
NOMBRE DEL PROYECTO	Formulación de los programas de uso eficiente y ahorro del agua PUEAA en el sector rural de municipio de Pasto.
DESCRIPCION DEL PROYECTO	La administración municipal formulara los programas de uso eficiente y ahorro del agua PUEAA en el sector rural de municipio de Pasto, orientados a la conservación y protección del recurso hídrico.
OBJETIVOS	Mejorar el uso y aprovechamiento del sistema de acueducto.
LOCALIZACION	Sector rural del municipio de Pasto.
METAS	
FUENTES DE FINANCIACION	Gestión
RESPONSABLES	Alcaldía Municipal Pasto
PLAZO	CORTO PLAZO
VALOR DEL PROYECTO	1.530.000.000

Fuente: POT Pasto, 2015 – 2027

Tabla 180. Costos - Formulación de los programas de uso eficiente y ahorro del agua PUEAA en el sector rural de municipio de Pasto.

COSTOS- ITEM	UNIDAD	VALOR/U	TOTAL	CORTO PLAZO		TOTAL
				Unidad	Valor	
Formulación de los Programas de uso eficiente y ahorro del agua PUEAA. Sector RURAL	17	$ 90.000.000	$1.530.000.000	17	$ 1.530.000.000	$ 1.530.000.000
TOTAL	1	$90.000.000	$ 1.530.000.000	1	$ 1.530.000.000	$ 1.530.000.000

Fuente: POT Pasto, 2015 – 2027

Tabla 181. Estudio hidrológico y ambiental de fuentes hídricas para el abastecimiento Sostenible de la zona urbana del municipio de Pasto.

MATRIZ DE PROYECTOS- POT	
DIMENSION	URBANA - SERVICIOS PUBLICOS - ACUEDUCTO Y ALCANTARILLADO
NOMBRE DEL PROYECTO	El estudio hidrológico y ambiental de fuentes hídricas para el abastecimiento sostenible de la zona urbana del municipio de Pasto, garantizando la vida en ecosistemas acuáticos y de rivera
DESCRIPCION DEL PROYECTO	La Administración municipal conjuntamente con CORPONARIÑO debe identificar alternativas de fuentes hídricas para el abastecimiento futuro de agua potable, partiendo de la información del IDEAM, con el fin de obtener registros sobre el comportamiento y cambio climatológico de las cuencas, monitoreo sobre balances hidrológicos para establecer la oferta hídrica al municipio de Pasto.
OBJETIVOS	Optimizar el sistema de acueducto en el municipio de Pasto.
LOCALIZACION	Sector urbano y rural del municipio de Pasto.
METAS	
FUENTES DE FINANCIACION	Gestión
RESPONSABLES	Alcaldía Municipal Pasto
PLAZO	CORTO – MEDIANO Y LARGO PLAZO
VALOR DEL PROYECTO	$46.000.000.000

Fuente: POT Pasto, 2015 – 2027

Tabla 182.Costos - El estudio hidrológico y ambiental de fuentes hídricas para el abastecimiento Sostenible de la zona urbana del municipio de Pasto.

COSTOS- ITEM	UNI	VALOR/U	TOTAL	CORTO PLAZO		MEDIANO PLAZO		LARGO PLAZO		TOTAL
				Uni	Valor	Uni	Valor	Uni	Valor	
Estudio hidrológico y ambiental de fuentes hídricas para el abastecimiento en la zona urbana del municipio de Pasto.	1	$2.000.000.000	$2.000.000.000,00	1	2.000.000.000					2.000.000.000
Estudios y diseños de la infraestructura necesaria para la captación y conducción de agua a tratar de nuevas fuentes hídricas. URBANO	1	$4.000.000.000	$4.000.000.000,00			1	$4.000.000.000			$4.000.000.000
Inicio y ejecución de la infraestructura necesaria para la captación y conducción de agua a tratar de nuevas fuentes hídricas. URBANO	1	$40.000.000.000	$40.000.000.000,00			1	28.000.000.000,00	1	12.000.000.000,00	40.000.000.000
TOTAL	1	$46.000.000.000	$46.000.000.000,00	1	2.000.000.000		32.000.000.000,00		12.000.000.000,00	$46.000.000.000

Fuente: POT Pasto, 2015 – 2027

Tabla 183. Síntesis Proyectos Acueductos (1)

	PROYECTOS	TOTAL	CORTO PLAZO	MEDIANO PLAZO	LARGO PLAZO
1	Formulación del plan maestro de agua potable	$9.800.000.000	$9.800.000.000		
2	Plan maestro de agua potable	$76.000.000.000		$53.200.000.000,00	$22.800.000.000,00
3	Plan maestro de agua potable del sector rural del municipio de Pasto	$34.000.000.000		$16.000.000.000,00	$18.000.000.000,00
4	Fortalecimiento institucional y organizacional para el adecuado uso del sistema de acueducto	$12.000.000.000		$8.450.000.000,00	$3.550.000.000,00
5	Continuar con la construcción, rehabilitación, reposición y optimización de las redes de acueducto del Programa de Agua Potable y Saneamiento – PAPS.	$19.120.806.610		$15.296.645.288,00	$3.824.161.322,00
6	Consolidación del programa "Agua para el Campo" que adelanta EMPOPASTO S.A. con el Programa de Agua Potable y Saneamiento – PAPS, para los acueductos particulares en el sector rural y suburbano.	$7.581.600.000	$7.581.600.000		
7	Seguimiento de pérdida de agua tratada no contabilizada (IANC) en el sistema de abastecimiento de agua potable, en el sector urbano.	4.500.000.000	$2.250.000.000	$1.125.000.000,00	$1.125.000.000,00

Fuente: POT Pasto, 2015 – 2027

Tabla 184. Síntesis Proyectos Acueductos (2)

	PROYECTOS	TOTAL	CORTO PLAZO	MEDIANO PLAZO	LARGO PLAZO
8	Repotencialización de la Planta Centenario, sistema de abastecimiento por EMPOPASTO S.A.E.S.P. en el sector urbano.	$25.500.000.000	$25.500.000.000		
9	Construcción y puesta en marcha de la planta de tratamiento PTAP, Conducción y distribución del Proyecto Quebrada Piedras fase II, para suministro en el sector urbano.	$29.285.844.974	$29.285.844.974		
10	Formulación de los programas de uso eficiente y ahorro del agua PUEAA en el sector rural de municipio de Pasto.	$ 1.530.000.000	$ 1.530.000.000		
11	El estudio hidrológico y ambiental de fuentes hídricas para el abastecimiento Sostenible de la zona urbana del municipio de Pasto, garantizando la vida en ecosistemas acuáticos y de rivera.	$46.000.000.000,00	2.000.000.000	$32.000.000.000,00	$12.000.000.000,00

Fuente: POT Pasto, 2015 – 2027

CAPITULO IV

4. PROYECTOS ALCANTARILLADO

4.1. Formulación del plan maestro de manejo de vertimientos y de drenaje

4.2. Plan maestro de manejo de vertimientos y de drenaje del sector urbano

4.3. Plan maestro de manejo de vertimientos y de drenaje del sector urbano

4.4. Plan maestro de manejo de vertimientos y de drenaje del sector rural

4.5. Fortalecimiento institucional y organizacional para el adecuado uso del sistema de alcantarillado y drenaje pluvial

4.6. Continuar con la construcción de colectores SEPARADOS y optimización de las redes de alcantarillado, conjuntamente con las obras que adelanta con el Programa de Agua Potable y Saneamiento – PAPS.

4.7. Planta de tratamiento de aguas residuales – PTAR, para los vertimientos del sistema de alcantarillado del sector urbano del municipio de Pasto.

4.8. Tratamiento de aguas residuales para los vertimientos del sistema de alcantarillado del sector rural del municipio de Pasto.

Tabla 185. Formulación del plan maestro de manejo de vertimientos y de drenaje

MATRIZ DE PROYECTOS- POT	
DIMENSION	URBANA - SERVICIOS PUBLICOS - ACUEDUCTO Y ALCANTARILLADO
NOMBRE DEL PROYECTO	FORULACION DEL PLAN MAESTRO DE MANEJO DE VERTIMIENTOS Y DE DRENAJE
DESCRIPCION DEL PROYECTO	La administración municipal formulara los planes maestros teniendo los diferentes parámetros: los estudios para el conocimiento del estado actual de la situación del sistema, la modelación de la capacidad hidráulica de las infraestructuras y redes para analizar y seleccionar alternativas que articulen elementos estructurales y no estructurales para la ejecución de los diseños geotécnicos, hidráulicos y estructurales de las obras resultantes para garantizar la recolección, transporte y tratamiento de aguas residuales y pluviales
OBJETIVOS	Contar con una herramienta de planificación en obras de saneamiento básico y drenaje pluvial
LOCALIZACION	Sector urbano y rural del municipio de Pasto.
METAS	A 2016 FORMULADO EL PLAN MAESTRO DE MANEJO DE VERTIMIENTOS Y DE DRENAJE
VALOR	$ 10.800.000.000

Fuente: POT Pasto, 2015 – 2027

Tabla 186. Costos - Formulación del plan maestro de manejo de vertimientos y de drenaje

COSTOS- ITEM	UNIDAD	VALOR/U	TOTAL	CORTO PLAZO		TOTAL	
				Unidad	Valor	Unidad	Valor
Formulación Plan Maestro de manejo de vertimientos y drenaje incluye estudios de diagnóstico actual, modelación de la capacidad hidráulica y diseño geotécnico, hidráulico y estructural de las obras resultantes – URBANO	1	$4.000.000.000,00	$4.000.000.000,00	1	$ 4.000.000.000		$ 4.000.000.000
Formulación Plan Maestro de manejo de vertimientos y drenaje incluye estudios de diagnóstico actual, modelación de la capacidad hidráulica y diseño geotécnico, hidráulico y estructural de las obras resultantes – RURAL	17	$400.000.000,00	$6.800.000.000,00	17	$ 6.800.000.000		$ 6.800.000.000
TOTAL	1	4.400.000.000		1	10.800.000.000		$ 10.800.000.000

Fuente: POT Pasto, 2015 – 2027

Tabla 187. Plan maestro de manejo de vertimientos y de drenaje del sector urbano

MATRIZ DE PROYECTOS- POT	
DIMENSION	URBANA - SERVICIOS PUBLICOS - ACUEDUCTO Y ALCANTARILLADO
NOMBRE DEL PROYECTO	PLAN MAESTRO DE MANEJO DE VERTIMIENTOS Y DE DRENAJE DEL SECTOR URBANO
DESCRIPCION DEL PROYECTO	Implementación de medidas estructurales propuestas en el plan maestro de manejo de vertimientos para el sector urbano, asociado con la recolección, transporte y tratamiento de aguas residuales y pluviales.
OBJETIVOS	Optimizar el sistema de saneamiento básico y drenaje pluvial en el municipio de Pasto.
LOCALIZACION	Sector urbano del municipio de Pasto.
FINANCIACION	ALCALDÍA - EMPOPASTO-GOBERNACION - NACION - BID
METAS	– a 2016 formulados los estudios previos y diseños técnicos del plan maestro de manejo de vertimientos y de drenaje – a 2019 70% en implementación del proyecto – a 2027 100% implementado proyecto

Fuente: POT Pasto, 2015 – 2027

Tabla 188. Costos - Plan maestro de manejo de vertimientos y de drenaje del sector urbano

COSTOS- ITEM	UNI	VALOR/U	TOTAL	MEDIANO PLAZO		LARGO PLAZO		TOTAL
				Unid	Valor	Unid	Valor	
Implementar medidas estructurales del plan maestro de manejo de vertimientos y drenaje en el sector urbano- construcción colectores SEPARADOS e INTERCEPTORES	1	$155.000.000.000,00	$155.000.000.000,00	1	$ 108.500.000.000	1	$ 46.500.000.000	$ 155.000.000.000
Implementar medidas estructurales del plan maestro de manejo de vertimientos y drenaje en el sector urbano- rehabilitación, reposición y optimización redes de alcantarillado por sectores.	1	$30.000.000.000,00	$30.000.000.000,00	1	$ 21.000.000.000	1	$ 9.000.000.000	$ 30.000.000.000

Fuente: POT Pasto, 2015 – 2027

Tabla 189. Costos- Plan maestro de manejo de vertimientos y de drenaje del sector urbano

COSTOS- ITEM	UNI	VALOR/U	TOTAL	MEDIANO PLAZO		LARGO PLAZO		TOTAL
				Unid	Valor	Unid	Valor	
Implementar medidas estructurales del plan maestro, relacionadas a la ejecución de la prolongación de los interceptores hasta la PTAR	1	$60.000.000.000,00	$60.000.000.000,00	1	$ 42.000.000.000	1	$ 18.000.000.000	60.000.000.000
Implementación de medidas estructurales novedosas para el manejo de aguas pluviales, como la atenuación y el tratamiento de los escurrimientos cerca donde cae la lluvia, control sobre sitio, a través de cuencas de retención, sistemas de infiltración y control sobre la región por medio de humedales.	1	$15.000.000.000,00	$15.000.000.000,00	1	$ 10.500.000.000	1	$ 4.500.000.000	15.000.000.000
TOTAL	1	$260.000.000.000,00			182.000.000.000,00		78.000.000.000,00	$ 260.000.000.000

Fuente: POT Pasto, 2015 – 2027

Tabla 190. Plan maestro de manejo de vertimientos y de drenaje del sector rural

DIMENSION	URBANA - SERVICIOS PUBLICOS - ACUEDUCTO Y ALCANTARILLADO
NOMBRE DEL PROYECTO	PLAN MAESTRO DE MANEJO DE VERTIMIENTOS Y DE DRENAJE DEL SECTOR RURAL
DESCRIPCION DEL PROYECTO	Construcción, rehabilitación, reposición y optimización de la infraestructura y redes para mejorar el funcionamiento del sistema de acueducto en el sector rural del municipio de Pasto.
OBJETIVOS	Optimizar el sistema de saneamiento básico y drenaje pluvial en el municipio de Pasto.
LOCALIZACION	Sector rural del municipio de Pasto.
METAS	– a 2016 formulados los estudios previos y diseños técnicos del plan maestro de agua potable del sector rural – a 2019 60% en implementación del proyecto – a 2027 100% implementado proyecto.
FINANCIACION	ALCALDÍA - EMPOPASTO-GOBERNACION - NACION - BID
VALOR	$ 46.516.447.566

Fuente: POT Pasto, 2015 – 2027

Tabla 191. Costos - Plan maestro de manejo de vertimientos y de drenaje del sector rural

COSTOS- ITEM	UNI	VALOR/U	TOTAL	MEDIANO PLAZO		LARGO PLAZO		TOTAL
				Unid	Valor	Unid	Valor	
Implementar medidas estructurales del plan maestro de manejo de vertimiento y drenaje en el sector rural - alcantarillado SEPARADOS - se priorizan para iniciar (Mocondino, Catambuco, Socorró, Sta. Bárbara, San Fernando, La Laguna, Cabrera, el Encano; Buesaquillo y Gualmatán.	1	$ 27.362.616.215	$27.362.616.215	1	$ 21.890.092.972	1	$ 5.472.523.243	$ 27.362.616.215
Implementar medidas estructurales del plan maestro de manejo de vertimiento y drenaje en el sector rural - alcantarillado SEPARADOS en los restantes 7 corregimientos	1	$19.153.831.351	$19.153.831.351	1	$9.576.915.675	1	$9.576.915.675	$ 19.153.831.351
TOTAL	1	$46.516.447.566			$31.467.008.647,66		$15.049.438.918,45	$ 46.516.447.566

Fuente: POT Pasto, 2015 – 2027

Tabla 192. Fortalecimiento institucional y organizacional para el adecuado uso
Del sistema de alcantarillado y drenaje pluvial

MATRIZ DE PROYECTOS- POT	
DIMENSION	URBANA - SERVICIOS PUBLICOS - ACUEDUCTO Y ALCANTARILLADO
NOMBRE DEL PROYECTO	FORTALECIMIENTO INSTITUCIONAL Y ORGANIZACIONAL PARA EL ADECUADO USO DEL SISTEMA DE ALCANTARILLADO Y DRENAJE PLUVIAL
DESCRIPCION DEL PROYECTO	Ejecutar medidas no estructurales propuestas en plan maestro de manejo de vertimientos y drenaje, relacionado a educación, sensibilización y divulgación entre las organizaciones comunitarias, para el manejo de estas aguas servidas, teniendo en cuenta planes de emergencia, contingencia y ordenamiento territorial.
OBJETIVOS	Mejorar el uso del sistema de alcantarillado y de drenaje promoviendo la gestión integrada del recurso hídrico.
LOCALIZACION	Sector urbano y rural del municipio de Pasto.
METAS	– a 2016 formulados los estudios previos y diseños técnicos del plan maestro de agua potable del sector urbano y rural – a 2019 70% en implementación del proyecto – a 2027 100% implementado proyecto
FINANCIACION	ALCALDÍA - EMPOPASTO-GOBERNACION - NACION - BID
VALOR	$12.000.000.000,00

Fuente: POT Pasto, 2015 – 2027

Tabla 193.Costos - Fortalecimiento institucional y organizacional para el adecuado uso Del sistema de alcantarillado y drenaje pluvial

COSTOS- ITEM	UNI	VALOR/U	TOTAL	MEDIANO PLAZO		LARGO PLAZO		TOTAL
				Unidad	Valor	Unidad	Valor	
Implementar medidas no estructurales del plan maestro de manejo de vertimientos y drenaje, relacionado con educación, sensibilización y divulgación de estrategias para el manejo de estas aguas servidas en el sector URBANO del municipio de Pasto	1	$3.500.000.000,00	$3.500.000.000,00	1	$2.450.000.000,00	1	$1.050.000.000,00	$3.500.000.000,00
Implementar medidas no estructurales del plan maestro de manejo de vertimientos y drenaje, relacionado con educación, sensibilización y divulgación de estrategias para el manejo de estas aguas servidas en el sector RURAL del municipio de Pasto	17	$500.000.000,00	$8.500.000.000,00	12	$6.000.000.000,00	5	$2.500.000.000,00	$8.500.000.000,00
TOTAL	1	$4.000.000.000,00			$8.450.000.000,00		$3.550.000.000,00	$12.000.000.000,00

Fuente: POT Pasto, 2015 – 2027

Tabla 194. Construcción de colectores SEPARADOS y optimización de las redes de alcantarillado, conjuntamente con las obras que adelanta con el Programa de Agua Potable y Saneamiento – PAPS.

MATRIZ DE PROYECTOS- POT	
DIMENSION	URBANA - SERVICIOS PÚBLICOS - ACUEDUCTO Y ALCANTARILLADO
NOMBRE DEL PROYECTO	Continuar con la construcción de colectores SEPARADOS y optimización de las redes de alcantarillado, conjuntamente con las obras que adelanta con el Programa de Agua Potable y Saneamiento – PAPS.
DESCRIPCION DEL PROYECTO	Continuar con el Programa de agua potable y saneamiento para Pasto - PAPS , con crédito del Banco Interamericano de Desarrollo - BID y recursos propios, proyectos de colectores SEPARADOS y redes de alcantarillado , que se encuentra en etapa de ejecución, por parte de EMPOPASTO S.A.E.S.P.
OBJETIVOS	Optimizar el sistema de saneamiento básico y drenaje pluvial en el municipio de Pasto.
LOCALIZACION	Sector urbano del municipio de Pasto.
METAS	– a 2016 formulados los estudios previos y diseños técnicos del plan maestro de agua potable – a 2019 80% en implementación del proyecto – a 2027 100% implementado proyecto
FINANCIACION	ALCALDÍA - EMPOPASTO-GOBERNACION - NACION – BID
VALOR	$ 55.665.593.458

Fuente: POT Pasto, 2015 – 2027

Tabla 195. Costos - Construcción de colectores SEPARADOS y optimización de las redes de alcantarillado, conjuntamente con las obras que adelanta con el Programa de Agua Potable y Saneamiento – PAPS.

COSTOS- ITEM	UNIDAD	VALOR/U	TOTAL	MEDIANO PLAZO		LARGO PLAZO		TOTAL
				Unidad	Valor	Unidad	Valor	
Continuar con la ejecución de las obras de colectores SEPARADOS y redes de alcantarillado, del programa PAPS, que adelanta EMPOPASTO S.A.E.S.P.	1	55.665.593.458	55.665.593.458	1	44.532.474.766	1	11.133.118.692	55.665.593.458
TOTAL	1	55.665.593.458			44.532.474.766,49		11.133.118.691,62	$ 55.665.593.458

Fuente: POT Pasto, 2015 – 2027

Tabla 196. Planta de tratamiento de aguas residuales – PTAR, para Los vertimientos del sistema de alcantarillado del sector urbano del municipio de Pasto.

MATRIZ DE PROYECTOS- POT	
DIMENSION	URBANA - SERVICIOS PUBLICOS - ACUEDUCTO Y ALCANTARILLADO
NOMBRE DEL PROYECTO	Planta de tratamiento de aguas residuales – PTAR, para los vertimientos del sistema de alcantarillado del sector urbano del municipio de Pasto.
DESCRIPCION DEL PROYECTO	La administración municipal en conjunto con EMPOPASTO S.A.E.S.P., realizaran el estudio de localización estratégica, factibilidad, diseño y ejecución de la planta de tratamiento de aguas residuales – PTAR, para los vertimientos del sistema de alcantarillado del sector urbano del municipio de Pasto y cumplir con un compromiso ambiental y sostenible
OBJETIVOS	Optimizar el sistema de saneamiento básico y recuperación de las corrientes hídricas en el sector urbano del municipio de Pasto.
LOCALIZACION	Sector urbano del municipio de Pasto.
METAS	– a 2016 identificada la zona de construcción de la planta de tratamiento de aguas residuales para el sector urbano del municipio de pasto – a 2019 50% en implementación del proyecto – a 2027 100% implementado proyecto
FINANCIACION	ALCALDÍA - EMPOPASTO-GOBERNACION - NACION - BID
VALOR	$84.000.000.000,00

Fuente: POT Pasto, 2015 – 2027

Tabla 197. Costos - Planta de tratamiento de aguas residuales – PTAR, para Los vertimientos del sistema de alcantarillado del sector urbano del municipio de Pasto.

COSTOS- ITEM	UNI	VALOR/U	TOTAL	CORTO PLAZO		MEDIANO PLAZO		LARGO PLAZO		TOTAL
				Uni	Valor	Uni	Valor	Uni	Valor	
Estudio de localización estratégica y factibilidad de la planta de tratamiento de aguas residuales – PTAR, para los vertimientos del sistema de alcantarillado del sector urbano del municipio de Pasto.	1	$ 2.000.000.000	$2.000.000.000,00	1	$2.000.000.000,00					$2.000.000.000,00
Diseño del proyecto de la planta de tratamiento de aguas residuales – PTAR, para los vertimientos del sistema de alcantarillado del sector urbano del municipio de Pasto.	1	$2.000.000.000,00	$2.000.000.000,00			1	$2.000.000.000,00			$2.000.000.000,00
Inicio y ejecución del proyecto de la planta de tratamiento de aguas residuales – PTAR, para los vertimientos del sistema de alcantarillado del sector urbano del municipio de Pasto.	1	$80.000.000.000,00	$80.000.000.000,00			1	$40.000.000.000,00	1	40.000.000.000,0	$80.000.000.000,00
TOTAL	1	$84.000.000.000,00		1	$2.000.000.000,00		$42.000.000.000,00		$40.000.000.000,00	$84.000.000.000,00

Fuente: POT Pasto, 2015 – 2027

Tabla 198. Tratamiento de aguas residuales para los vertimientos del Sistema de alcantarillado del sector rural del municipio de Pasto.

MATRIZ DE PROYECTOS- POT	
DIMENSION	URBANA - SERVICIOS PUBLICOS - ACUEDUCTO Y ALCANTARILLADO
NOMBRE DEL PROYECTO	Tratamiento de aguas residuales para los vertimientos del sistema de alcantarillado del sector rural del municipio de Pasto.
DESCRIPCION DEL PROYECTO	La administración municipal realizara los estudios, diseños y ejecución de los proyectos de sistemas de tratamiento de aguas residuales, en el sector rural del municipio de Pasto (sistemas centralizados y descentralizados), antes de los cuerpos de agua principales que conducen los vertimientos de los diferentes sistemas. (Pozos sépticos, STAR o PTAR).para el mejoramiento del saneamiento básico en el territorio rural generando mejores condiciones de habitabilidad.
OBJETIVOS	Optimizar el sistema de saneamiento básico y recuperación de las corrientes hídricas en el sector rural del municipio de Pasto.
LOCALIZACION	Sector rural del municipio de Pasto.
METAS	– a 2016 30% en implementación del proyecto – a 2019 70% en implementación del proyecto – a 2027 100% implementado proyecto
FINANCIACION	ALCALDÍA - EMPOPASTO-GOBERNACION - NACION - BID
VALOR	$ 21.420.000.000

Fuente: POT Pasto, 2015 – 2027

Tabla 199. Costos - Tratamiento de aguas residuales para los vertimientos Del sistema de alcantarillado del sector rural del municipio de Pasto.

COSTOS- ITEM	UNI	VALOR/U	TOTAL	CORTO PLAZO		MEDIANO PLAZO		LARGO PLAZO		TOTAL
				Uni	Valor	Uni	Valor	Uni	Valor	
Estudios y diseños de los proyectos de sistemas de tratamiento de aguas residuales en el sector RURAL (pozos sépticos, STAR o PTAR) Para los 17 corregimientos	17	$ 60.000.000	$1.020.000.000	1	$1.020.000.000,00					$1.020.000.000,00
Ejecución de la optimización de las plantas de tratamientos ya existentes en Gualmatán y La Laguna en el sector RURAL	2	$1.200.000.000	$2.400.000.000	2	$2.400.000.000,00					$2.400.000.000,00
Iniciación y ejecución de los proyectos de sistemas de tratamiento de aguas residuales en el sector RURAL (STAR o PTAR) El Encano, Catambuco, San Fernando, Buesaquillo y ICabrera	5	$1.200.000.000	$ 6.000.000.000	2	$2.400.000.000,00	2	$2.400.000.000,00	1	$1.200.000.000,00	$6.000.000.000,00
Iniciación y ejecución de los proyectos de sistemas de tratamiento de aguas residuales en el sector RURAL (pozos sépticos, STAR o PTAR) Se priorizaran otras 10	10	$1.200.000.000	$12.000.000.000			5	$6.000.000.000,00	5	$6.000.000.000,00	$12.000.000.000,00
TOTAL	1	$3.660.000.000		1	$5.820.000.000,00		$8.400.000.000,00		$7.200.000.000,00	$21.420.000.000,00

Fuente: POT Pasto, 2015 – 2027

Tabla 200. Sintesis Proyectos Alcantarillado

Formulación del plan maestro de manejo de vertimientos y de drenaje	$10.800.000.000			$10.800.000.000,00
Plan maestro de manejo de vertimientos y de drenaje del sector urbano		$182.000.000.000,00	$78.000.000.000,00	$260.000.000.000,00
Plan maestro de manejo de vertimientos y de drenaje del sector rural		$31.467.008.647,66	$15.049.438.918,45	$46.516.447.566,10
Fortalecimiento institucional y organizacional para el adecuado uso del sistema de alcantarillado y drenaje pluvial		$8.450.000.000,00	$3.550.000.000,00	$12.000.000.000,00
Continuar con la construcción de colectores Separados optimización de las redes de alcantarillado, conjuntamente con las obras que adelanta con el Programa de Agua Potable y Saneamiento – PAPS.		$44.532.474.766,49	$11.133.118.691,62	$55.665.593.458,11
Planta de tratamiento de aguas residuales – PTAR, para los vertimientos del sistema de alcantarillado del sector urbano del municipio de Pasto.	$2.000.000.000	$42.000.000.000,00	$40.000.000.000,00	$84.000.000.000,00
Tratamiento de aguas residuales para los vertimientos del sistema de alcantarillado del sector rural del municipio de Pasto.	$5.820.000.000	$8.400.000.000,00	$7.200.000.000,00	$21.420.000.000,00
	$18.620.000.000	**$316.849.483.414,15**	**$154.932.557.610,07**	**$490.402.041.024,22**

Fuente: POT Pasto, 2015 – 2027

CAPITULO V

5. PROYECTOS GESTION DEL RIESGO EN CUMPLIMIENTO DEL DECRETO 1807 DE 2015

5.1. Estudio Detallado de modelamiento hidrológico e hidrodinámico para establecer el comportamiento de las fuentes hídricas que pueden generar procesos de inundación y avenidas torrenciales para el área urbana del municipio de Pasto.

5.2. Estudio multitemporal del lago Guamués y su área de influencia en cuanto a Cobertura vegetal y parámetros morfo métricos del espejo de agua, en relación a los procesos de inundación.

5.3. Estudio Detallado del riesgo generado por remoción en masa – subsidencia en el Sector urbano y rural del municipio de Pasto.

5.4. Estudio para reubicación de población asentada en zonas de riesgo no mitigable

5.5. Etapa final del estudio de microzonificación sísmica: análisis de la vulnerabilidad sísmica de equipamientos estratégicos para la asistencia y prestación de servicios y comprobación de suelos con trabajo de campo

5.6. Compra de predios en áreas de riesgo no mitigable por fenómenos de subsidencia Para los barrios villa lucia y villa Ángela del municipio de Pasto

5.7. Estudio Detallado de Modelamiento de Flujos de lodo de la Quebrada Mijitayo

5.8. Estabilización de taludes en los barrios la independencia, el Carmen, Caicedo, Figueroa, Juanoy alto, Juan xxiii, alameda y santa Matilde, de la ciudad de Pasto

Tabla 201.Estudio Detallado de modelamiento hidrológico e hidrodinámico para establecer el Comportamiento de las fuentes hídricas que pueden generar procesos de inundación Y avenidas torrenciales para el área urbana del municipio de Pasto.

MATRIZ DE PROYECTOS- POT	
DIMENSION	GESTIONDEL RIESGO
NOMBRE DEL PROYECTO	ESTUDIO DETALLADO DE MODELAMIENTO HIDROLÓGICO E HIDRODINÁMICO PARA ESTABLECER EL COMPORTAMEINTO DE LAS FUENTES HÍDRICAS QUE PUEDEN GENERAR PROCESOS DE INUNDACIÓN Y AVENIDAS TORRENCIALES PARA EL AREA URBANA DEL MUNICIPIO DE PASTO.
DESCRIPCION DEL PROYECTO	caracterizar y priorizar las fuentes hídricas que generan inundación y crecidas torrenciales en el área urbana del municipio de Pasto
OBJETIVOS	Conocimiento para la prevención y el manejo de los fenómenos amenazantes por inundación y avenidas torrenciales en la zona urbana. Haciendo un análisis detallado de la amenaza por inundación y/o avenida torrencial, evaluación de la vulnerabilidad, categorización del riesgo con el fin de establecer las medidas de mitigación correspondientes.
LOCALIZACION	Zona Urbana del Municipio de Pasto.
METAS	contar con un estudio de modelamiento hidrológico e hidrodinámico de las fuentes hídricas que generan inundaciones y crecidas torrenciales en el área urbana de Pasto
FINANCIACION	Alcaldía, Gobernación
VALOR	$ 500.000.000

Fuente: POT Pasto, 2015 – 2027

Tabla 202. Costos - Estudio Detallado de modelamiento hidrológico e hidrodinámico para establecer el comportamiento de las fuentes hídricas que pueden generar procesos de inundación y avenidas torrenciales Para el área urbana del municipio de Pasto.

COSTOS-ITEM	UND	VALOR/U	TOTAL	MEDIANO PLAZO		TOTAL
				Unid	Valor	
estudio	1	$500.000.000,00	$500.000.000,00	1	$500.000.000,00	$ 500.000.000
TOTAL	1	$500.000.000,00				$ 500.000.000

Fuente: POT Pasto, 2015 – 2027

Tabla 203. Estudio multitemporal del lago Guamués y su área de influencia en cuanto a Cobertura vegetal y parámetros morfo métricos del espejo de agua, en lo relacionado a procesos de inundación.

MATRIZ DE PROYECTOS- POT	
DIMENSION	**GESTIONDEL RIESGO**
NOMBRE DEL PROYECTO	ESTUDIO MULTITEMPORAL DEL LAGO GUAMUÉS Y SU AREA DE INFLUENCIA EN CUANTO A COBERTURA VEGETAL Y PARAMETROS MORFOMETRICOS DEL ESPEJO DE AGUA EN LO RELACIONADO A PROCESOS DE INUNDACION.
DESCRIPCION DEL PROYECTO	Establecer los cambios de coberturas y comportamiento del espejo de agua a través de 30 años atrás utilizando imágenes satelitales y fotografías aéreas
OBJETIVOS	Conocer los cambios de cobertura vegetal y espejo de agua del Lago Guamués. Análisis detallado de la amenaza), Evaluación de la vulnerabilidad y categorizar el riesgo, con el fin de establecer las medidas de mitigación correspondientes.
LOCALIZACION	Zona Rural del Municipio de Pasto.
METAS	Estudio realizado
FINANCIACION	ALCALDÍA Y GOBERNACION
VALOR	$ 200.000.000

Fuente: POT Pasto, 2015 – 2027

Tabla 204.Costos - Estudio multitemporal del lago Guamués y su área de influencia en cuanto a Cobertura vegetal y parámetros morfo métricos del espejo de agua en lo relacionado a procesos de inundación.

COSTOS- ITEM	UN	VALOR/U	TOTAL	CORTO PLAZO		TOTAL
				Unid	Valor	
Estudio	1	$200.000.000,00	$ 200.000.000		$ 200.000.000	$ 200.000.000
TOTAL	1	$200.000.000,00		1	$ 200.000.000	$ 200.000.000

Fuente: POT Pasto, 2015 – 2027

Tabla 205. Estudio Detallado del riesgo generado por remoción en masa – subsidencia en el Sector urbano y rural del municipio de Pasto

MATRIZ DE PROYECTOS - POT	
DIMENSION	GESTIONDEL RIESGO
NOMBRE DEL PROYECTO	ESTUDIO DETALLADO DEL RIESGO GENERADO POR REMOCION EN MASA – SUBSIDENCIA EN EL SECTOR URBANO Y RURAL DEL MUNICIPIO DE PASTO.
DESCRIPCION DEL PROYECTO	Caracterizar y definir el nivel de amenaza y riesgo por remoción en masa en el área urbana del Municipio de Pasto, a escalas detalladas que permitan priorizar las áreas más susceptibles con el fin de establecer las acciones para el manejo y disminución del riesgo por este fenómeno
OBJETIVOS	• Análisis detallado de la amenaza, Evaluación de la vulnerabilidad y categorizar el riesgo, • Conocer las zonas más susceptibles a fenómenos de remoción en masa, para establecer obras, actividades o proyectos que permitan mitigar el impacto de este fenómeno.
LOCALIZACION	Zona Urbana y Rural del Municipio de Pasto (Sectores de: Loma El Calvario, El Ejido, Loma Centenario, Loma El Carmen, Sector Caicedo, Potrerillo, Figueroa, Caicedo, Granada, Albergue del Sol, Jamondino, Buenos Aires, Alameda II y el sector de la Loma de Tescual).
METAS	Estudio por amenaza y riesgo por remoción en masa – Subsidencia en el Área urbana y rural del Municipio de Pasto.
FINANCIACION	Gestión.
VALOR	$ 300.000.000

Fuente: POT Pasto, 2015 – 2027

Tabla 206. Costos - Estudio Detallado del riesgo generado por remoción en masa – subsidencia en el Séctor urbano y rural del municipio de Pasto

COSTOS-ITEM	UNID	VALOR/U	TOTAL	CORTO PLAZO		MEDIANO PLAZO		LARGO PLAZO		TOTAL
				Unid	Valor	Unid	Valor	Unid	Valor	
Estudio		300.000.000	300.000.000	1	300.000.000					300.000.000
TOTAL		300.000.000	300.000.000	1	$ 300.000.000					300.000.000

Fuente: POT Pasto, 2015 – 2027

Tabla 207. Estudio para reubicación de población asentada en zonas de riesgo alto

DIMENSION	GESTIONDEL RIESGO
NOMBRE DEL PROYECTO	ESTUDIO PARA REUBICACION DE POBLACION ASENTADA EN ZONAS DE RIESGO ALTO
DESCRIPCION DEL PROYECTO	Identificar el número de familias o unidades sociales y elementos que se encuentren en zonas de riesgo alto del área urbana del municipio de Pasto
OBJETIVOS	Generar espacios adecuados para las familias reubicadas que cuenten con los bienes y servicios para una mejor calidad de vida
LOCALIZACION	Zona Urbana del Municipio de Pasto (Sector: Villa Lucia-Villa Ángela)
METAS	Estudio de reubicación de familias asentadas en zonas de riesgo alto
FINANCIACION	Gestión – Vigencia Planes de Desarrollo
VALOR	$ 200.000.000

Fuente: POT Pasto, 2015 – 2027

Tabla 208. Costos - Estudio para reubicación de población asentada en zonas de riesgo alto

COSTOS- ITEM	UND	VALOR/U	TOTAL	Corto plazo		TOTAL
				Unid.	Valor	
Estudio	1	$ 200.000.000		1	$ 200.000.000	$ 200.000.000
TOTAL	1	$ 200.000.000		1	$ 200.000.000	$ 200.000.000

Fuente: POT Pasto, 2015 – 2027

Tabla 209. Etapa final del estudio de microzonificación sísmica: análisis De la vulnerabilidad sísmica de equipamientos estratégicos

DIMENSION	GESTIONDEL RIESGO
NOMBRE DEL PROYECTO	ETAPA FINAL DELESTUDIO DE MICROZONIFICACION SISMICA: ANALISIS DE LA VULNERAVILIDAD SISMICA DE EQUIPAMIENTOS ESTRATEGICOS PARA LA ASISTENCIA Y PRESTACION DE SERVICIOS Y COMPROBACION DE SUELOS CON TRABAJAO DE CAMPO
DESCRIPCION DEL PROYECTO	Establecer los tipos de suelos presente en la Ciudad de Pato y a la vez conocer el estado de vulnerabilidad de las estructuras actuales
OBJETIVOS	Establecer los suelos presenten en la Ciudad de Pasto y conocer el estado real de las estructuras de los diferentes equipamientos estratégicos, con el fin de establecer las medidas preventivas en daños a dichas estructuras
LOCALIZACION	Zona Urbana y rural del Municipio de Pasto.
METAS	Estudio de vulnerabilidad de estructuras
FINANCIACION	Gestión – Vigencia Planes de Desarrollo
VALOR	$600.000.000

Fuente: POT Pasto, 2015 – 2027

Tabla 210. Costos - Etapa final del estudio de microzonificación sísmica: análisis De la vulnerabilidad sísmica de equipamientos estratégicos

COSTOS- ITEM	UNIDAD	VALOR/U	TOTAL	CORTO PLAZO		TOTAL
				Unidad	Valor	
Estudio	1	$600.000.000	$600.000.000	1	$600.000.000	$600.000.000
TOTAL	1	$600.000.000			$600.000.000	$600.000.000

Fuente: POT Pasto, 2015 – 2027

Tabla 21.1. Compra de predios en áreas de riesgo alto por fenómenos de subsidencia Para el sector de villa lucia y villa Ángela del municipio de Pasto

DIMENSION	GESTIONDEL RIESGO
NOMBRE DEL PROYECTO	COMPRA DE PREDIOS EN AREAS DE RIESGO ALTO POR FENOMENOS DE SUBSIDENCIA PARA EL SECTOR DE VILLA LUCIA Y VILLA ANGELA DEL MUNICIPIO DE PASTO
DESCRIPCION DEL PROYECTO	Tener un censo de predios afectados, conocer la calidad jurídica de estos, priorización y avaluó catastral para compra.
OBJETIVOS	Eliminar el riesgo por subsidencia en el sector: Villa Lucia y Villa Ángela
LOCALIZACION	Zona Urbana del Municipio de Pasto.
METAS	COMPRA DE PREDIOS
FINANCIACION	Gestión – Vigencia Planes de Desarrollo
VALOR	$800.000.000

Fuente: POT Pasto, 2015 – 2027

Tabla 212. Costos - Compra de predios en áreas de riesgo alto por fenómenos de subsidencia Para el sector: villa lucia y villa Ángela del municipio de Pasto.

COSTOS- ITEM	UNIDAD	VALOR/U	TOTAL	CORTO PLAZO		TOTAL
				Unidad	Valor	
Estudio	1	$800.000.000	$800.000.000	1	$800.000.000	$800.000.000
TOTAL	1	$800.000.000			$800.000.000	$800.000.000

Fuente: POT Pasto, 2015 – 2027

Tabla 213. Estudio Detallado del Modelamiento de los Flujos de lodos secundarios de la Quebrada Mijitayo

DIMENSION	GESTIONDEL RIESGO
NOMBRE DEL PROYECTO	Estudio Detallado del Modelamiento de Flujos de lodo de la Quebrada Mijitayo
DESCRIPCION DEL PROYECTO	Caracterizar el comportamiento de los flujos de lodo que se puedan presentar en la Quebrada Mijitayo a través del modelamiento dinámico y temporal de los mismos, con el fin de tomar decisiones frente al manejo de estos y minimizar los impactos en la población y elementos expuestos.
OBJETIVOS	Conocer el comportamiento de los flujos de lodo (Análisis detallado de la amenaza), Evaluación de la vulnerabilidad y categorizar el riesgo, con el fin de establecer las medidas de mitigación correspondientes.
LOCALIZACION	Quebrada Mijitayo - Zona Urbana y Sector rural del Municipio de Pasto
METAS	Contar con un estudio de modelamiento de flujos de lodo de la Quebrada Mijitayo
FINANCIACION	ALCALDIA Y GOBERNACION
VALOR	$ 200.000.000

Fuente: POT Pasto, 2015 – 2027

Tabla 214. Costos - Estudio Detallado del Modelamiento de los Flujos de lodo Secundarios de la Quebrada Mijitayo

COSTOS- ITEM	UNIDAD	VALOR/U	TOTAL	CORTO PLAZO		TOTAL
				Unidad	Valor	
Estudio	1	$ 200.000.000	$ 200.000.000	1	$ 200.000.000	$ 200.000.000
TOTAL	1	$ 200.000.000			$ 200.000.000	$ 200.000.000

Fuente: POT Pasto, 2015 – 2027

Tabla 215. Estabilización de taludes en los barrios la independencia, el Carmen, Caicedo, Figueroa, Juanoy alto, Juan xxiii, alameda y santa Matilde, de la ciudad de Pasto

DIMENSION	GESTIONDEL RIESGO
NOMBRE DEL PROYECTO	Estabilización de taludes en los barrios la independencia, el Carmen, Caicedo, Figueroa, juanoy alto, Juan xxiii, alameda y santa Matilde, de la ciudad de Pasto
DESCRIPCION DEL PROYECTO	Implementación de obras biomecánicas, de ingeniería que permitan estabilizar las masas de suelos inestables, los cuales pueden generar fenómenos de remoción en masa.
OBJETIVOS	Contar con área estables y seguras a las personas y elementos cercanos a zonas de alta pendiente y a la vez mejorar el paisaje urbano
LOCALIZACION	Zona Urbana del Municipio de Pasto.
METAS	Contar con ocho áreas con estabilidad de suelos.
FINANCIACION	ALCALDIA Y GOBERNACION
VALOR	$ 400.000.000

Fuente: POT Pasto, 2015 – 2027

Tabla 216. Costos. Estabilización de taludes en los barrios la independencia, El Carmen, Caicedo, Figueroa, Juanoy alto, Juan xxiii, alameda y santa Matilde, de la ciudad de Pasto

COSTOS- ITEM	UNID	VALOR/U	TOTAL	CORTO PLAZO		MEDIANO PLAZO		LARGO PLAZO		TOTAL
				Unid	Valor	Unid	Valor	Unid	Valor	
obras de estabilización	8	50.000.000	400.000.000	2	100.000.000	3	150.000.000	3	150.000.000	400.000.000
TOTAL	1	50.000.000		1	100.000.000		150.000.000		150.000.000	400.000.000

Fuente: POT Pasto, 2015 – 2027

Tabla 217. Estudio para reubicación de población asentada en zonas de riesgo alto

DIMENSION	GESTIONDEL RIESGO
NOMBRE DEL PROYECTO	ESTUDIO PARA REUBICACION DE POBLACION ASENTADA EN ZONAS DE RIESGO ALTO
DESCRIPCION DEL PROYECTO	Identificar número de familias o unidades sociales y elementos que se encuentren en zonas de riesgo alto del área urbana del municipio de Pasto
OBJETIVOS	Generar espacios adecuados para las familias reubicadas que cuenten con los bienes y servicios para una mejor calidad de vida
LOCALIZACION	Zona Urbana del Municipio de Pasto (Sector: Villa Lucia-Villa Ángela)
METAS	Estudio de reubicación de familias asentadas en zonas de riesgo alto
FINANCIACION	ALCALDIA Y GOBERNACION
VALOR	$ 200.000.000

Fuente: POT Pasto, 2015 – 2027

Tabla 218. Costos. Estudio para reubicación de población asentada en zonas de riesgo alto

COSTOS- ITEM	UNIDAD	VALOR/U	TOTAL	MEDIANO PLAZO		TOTAL
				Unidad	Valor	
Estudio	1	$ 200.000.000	$ 200.000.000	1	$ 200.000.000	$ 200.000.000
TOTAL	1	$ 200.000.000			$ 200.000.000	$ 200.000.000

Fuente: POT Pasto, 2015 – 2027

CAPITULO VI

6. PROYECTOS AMBIENTALES

6.1. Constitución de reservas de la sociedad civil en el municipio de Pasto
6.2. Adquisición de Áreas en zonas de nacimientos, y recarga hídrica en el municipio de Pasto.
6.3. Protección de la Ronda Hídrica del rio Pasto-Sector urbano .
6.4. Protección de las Rondas Hídricas en el Municipio de Pasto. Sector rural
6.5. Protección de la zonas de recarga de acuíferos, Nacederos y manantiales en el municipio de Pasto
6.6. Conservación y uso racional de ecosistemas de alta montaña en el municipio de Pasto
6.7. Reforestación protectora en el municipio de Pasto
6.8. Reforestación protectora-Productora en el municipio de Pasto
6.9. Reforestación dendro-energética en el municipio de Pasto
6.10. Implementación del BIOPARQUE en el municipio de Pasto.
6.11. Formulación de planes de manejo ambiental en las áreas de conservación adquiridas por el municipio de Pasto
6.12. Territorios sostenibles y adaptados en el corregimiento del encano
6.13. Ciudades sostenibles municipio de Pasto.
6.14. Formulación de planes de manejo ambiental en las áreas de Conservación adquirida por el municipio de Pasto

Tabla 219. Constitución de reservas de la sociedad civil en el municipio de Pasto

MATRIZ DE PROYECTOS- POT	
DIMENSIÓN	AMBIENTAL
NOMBRE DEL PROYECTO	Constitución de reservas de la sociedad civil en el municipio de Pasto
DESCRIPCION DEL PROYECTO	Priorizar áreas para la constitución de reservas de la sociedad civil en el municipio de Pasto, en las áreas de conservación y/o protección en las cuencas Pasto, Bobo y Humedal RAMSAR
OBJETIVOS	Constituir reservas de la sociedad civil para la conservación de áreas para la protección de los recursos naturales.
LOCALIZACIÓN	Municipio de Pasto Cuencas Pasto Bobo y Guamués
METAS	Para 2016 se pretende ejecutar el 100% del proyecto
FUENTES DE FINANCIACION	Ministerio del Ambiente y Desarrollo Sostenible
RESPONSABLES	Secretaria de Gestión Ambiental, CORPONARIÑO, Ministerio Ambiente y Desarrollo Sostenible
PLAZO	Corto plazo y mediano plazo
VALOR DEL PROYECTO	$ 500.000.000

Fuente: POT Pasto, 2015 – 2027

Tabla 220. Constitución de reservas de la sociedad civil en el municipio de Pasto

PROYECTO	Und	TOTAL	VALOR/U	CORTO PLAZO		MEDIANO PLAZO		LARGO PLAZO		TOTAL
				Unid	Valor	Unid	Valor	Unid	Valor	
Constitución de reservas	Unidad	5	100.000.000	3	300.000.000	2	200.000.000			500.000.000
Total		5	100.000.000	3	300.000.000	2	200.000.000			500.000.000

Tabla 221. Adquisición de Áreas en zonas de nacimientos,
Y recarga hídrica en el municipio de Pasto

MATRIZ DE PROYECTOS- POT	
DIMENSIÓN	AMBIENTAL
NOMBRE DEL PROYECTO	Adquisición de Áreas en zonas de nacimientos, recarga hídrica en el municipio de Pasto
DESCRIPCION DEL PROYECTO	Priorizar áreas para adquisición de 1700 hectáreas en áreas de zonas de nacimientos de agua, de recarga hídrica en las cuencas de Pasto, Bobo, y Guamués.
OBJETIVOS	Propender por la conservación, la protección del patrimonio natural, la biodiversidad y contribuir desarrollo sostenible y el mejoramiento de la calidad de vida de la población.
LOCALIZACIÓN	Cuencas Pasto, Bobo y Guamués.
METAS	Constitución de reservas a largo plazo
FUENTES DE FINANCIACION	Secretaria de Gestión Ambiental, CORPONARIÑO, Ministerio Ambiente y Desarrollo Sostenible
RESPONSABLES	Secretaria de Gestión Ambiental
PLAZO	Mediano y largo plazo
VALOR DEL PROYECTO	$4.250.000.000

Fuente: POT Pasto, 2015 – 2027

Tabla 222. Costos - Adquisición de Áreas en zonas de nacimientos, Y recarga hídrica en el municipio de Pasto

PROYECTO	Unid	TOTAL	VALOR/U	CORTO PLAZO		MEDIANO PLAZO		LARGO PLAZO		TOTAL
				Unid	Valor	Unid	Valor	Unid	Valor	
Adquisición hectáreas	Ha	1.700	2.500.000	300	750.000.000	600	1.500.000.000	800	2.000.000.000	4.250.000.000
Total		1.700	2.500.000	300	750.000.000	600	1.500.000.000	800	2.000.000.000	4.250.000.000

Fuente: POT Pasto, 2015 – 2027

Tabla 223. Protección de la Ronda Hídrica del rio Pasto-Sector urbano

MATRIZ DE PROYECTOS- POT	
DIMENSIÓN	AMBIENTAL
NOMBRE DEL PROYECTO	Protección de la Ronda Hídrica del rio Pasto-Sector urbano
DESCRIPCION DEL PROYECTO	Definir áreas para la protección y la conservación de la Ronda hídrica en el municipio de Pasto, para lo cual se van adquirir los predios que sean necesarios.
OBJETIVOS	Recuperar y proteger la ronda hídrica del rio Pasto en su sector urbano, y dar cumplimiento a la legislación vigente.
LOCALIZACIÓN	Cuenca Pasto- Perímetro Urbano
METAS	A 2027 se pretende que la ronda hídrica del rio pasto en el sector urbano este protegida.
FUENTES DE FINANCIACION	Secretaria de Gestión Ambiental, CORPONARIÑO, Ministerio Ambiente y Desarrollo Sostenible
RESPONSABLES	Secretaria de Gestión Ambiental
PLAZO	Largo plazo
VALOR DEL PROYECTO	$650.000.000

Fuente: POT Pasto, 2015 – 2027

Tabla 224. Costos - Protección de la Ronda Hídrica del rio Pasto-Sector urbano

PROYECTO	Unid	TOTAL	VALOR/U	MEDIANO PLAZO		LARGO PLAZO		TOTAL
				Unid	Valor	Unid	Valor	
Adquisición hectáreas	Ha	130	5.000.000	80	400.000.000	50	250.000.000	650.000.000
Total		130	5.000.000	80	400.000.000	50	250.000.000	650.000.000

Fuente: POT Pasto, 2015 – 2027.

Tabla 225. Protección de las Rondas Hídricas en el Municipio de Pasto. Sector Rural

MATRIZ DE PROYECTOS- POT	
DIMENSIÓN	AMBIENTAL
NOMBRE DEL PROYECTO	Protección de las Rondas Hídricas en el Municipio de Pasto.
DESCRIPCION DEL PROYECTO	Definir áreas para llevar a cabo acciones de protección de las rondas hídricas, con fines de conservación y preservación en las cuencas de Pasto, Bobo y Guamués.
OBJETIVOS	Recuperar y proteger las áreas de protección correspondientes a las rondas hídricas de las Cuencas Pasto, Bobo y Guamués en el sector rural.
LOCALIZACIÓN	Cuencas Pasto, Bobo y Guamués
METAS	Al año 2027 se pretende que las rondas hídricas del municipio estén protegidas.
FUENTES DE FINANCIACION	Secretaria de Gestión Ambiental, CORPONARIÑO, Ministerio del Ambiente y Desarrollo Sostenible
RESPONSABLES	Secretaria de Gestión Ambiental
PLAZO	Largo plazo
VALOR DEL PROYECTO	$ 1.000.000.000

Fuente: POT Pasto, 2015 – 2027

Tabla 226. Costos - Protección de las Rondas Hídricas en el Municipio de Pasto. Sector Rural.

PROYECTO	Unid	TOTAL	VALOR/U	CORTO PLAZO		MEDIANO PLAZO		LARGO PLAZO		TOTAL
				Unid	Valor	Unid	Valor	Unid	Valor	
Ronda Hídrica	Ha	1	100.000.000	1	100.000.000	4	400.000.000	5	500.000.000	1.000.000.000
Total	Ha		100.000.000	1	100.000.000	4	400.000.000	5	500.000.000	1.000.000.000

Fuente: POT Pasto, 2015 – 2027

Tabla 227. Protección de la zonas de recarga de acuíferos, Nacederos y manantiales en el municipio de Pasto

MATRIZ DE PROYECTOS- POT	
DIMENSIÓN	AMBIENTAL
NOMBRE DEL PROYECTO	Protección de la zonas de recarga de acuíferos, nacederos y manantiales en el municipio de Pasto
DESCRIPCION DEL PROYECTO	Priorizar áreas para la protección de la zonas de recarga de acuíferos, nacederos y manantiales en las Cuenca Pasto, Bobo, y Guamués
OBJETIVOS	Conservación, protección y recuperación de las zonas de recarga, nacederos y manantiales con el fin de contribuir al aumento de la oferta Hídrica en el municipio de Pasto
LOCALIZACIÓN	Cuencas Pasto,Bobo y Guamués
METAS	– Acciones ambientales que permitan proteger las zonas de recarga de acuíferos, nacederos y manantiales. – para el año 2027 el 100% desarrollado el proyecto.
FUENTES DE FINANCIACION	Secretaria de Gestión Ambiental, CORPONARIÑO, Ministerio del Ambiente y Desarrollo Sostenible
RESPONSABLES	Secretaria de Gestión Ambiental
PLAZO	Largo plazo
VALOR DEL PROYECTO	$ 500.000.000

Fuente: POT Pasto, 2015 – 2027

Tabla 228. Costos - Protección de la zonas de recarga de acuíferos, Nacederos y manantiales en el municipio de Pasto

PROYECTO	Unid	TOTAL	VALOR/U	MEDIANO PLAZO		LARGO PLAZO		TOTAL
				Unid	Valor	Unid	Valor	
Humedales	Unid	5	100.000.000	2	200.000.000	3	300.000.000	500.000.000
Total	Unidad	5	100.000.000	2	200.000.000	3	300.000.000	500.000.000

Fuente: POT Pasto, 2015 – 2027

Tabla 229. Conservación y uso racional de ecosistemas
De alta montaña en el municipio de Pasto

MATRIZ DE PROYECTOS- POT	
DIMENSIÓN	AMBIENTAL
NOMBRE DEL PROYECTO	Conservación y uso racional de ecosistemas de alta montaña en el municipio de Pasto
DESCRIPCION DEL PROYECTO	Priorizar áreas para la conservación y el uso racional de ecosistemas de paramo y alta montaña (bosque alto andino y bosque andino) en las cuencas de Pasto Cuenca Bobo y en la cuenca Guamués.
OBJETIVOS	Conservación de los páramos que nos permitan brindar servicios eco sistémico como fuentes de abastecimiento de agua, regulación del agua, de vital importancia para el desarrollo del municipio.
LOCALIZACIÓN	Cuencas Pasto, Bobo y Guamués
METAS	Para 2027 se pretende ejecutar el 100% del proyecto
FUENTES DE FINANCIACION	Secretaria de Gestión Ambiental, CORPONARIÑO, Ministerio del Ambiente y Desarrollo Sostenible
RESPONSABLES	Secretaria de Gestión Ambiental
PLAZO	Largo plazo
VALOR DEL PROYECTO	$ 500.000.000

Fuente: POT Pasto, 2015 – 2027

Tabla 230. Costos - Conservación y uso racional de ecosistemas de Alta montaña en el municipio de Pasto

PROYECTO	Unid	TOTAL	VALOR/U	MEDIANO PLAZO		LARGO PLAZO		TOTAL
				Unid	Valor	Unid	Valor	
Ecosistemas de paramo	Unidad	5	100.000.000	2	200.000.000	3	300.000.000	500.000.000
Total		5	100.000.000	2	200.000.000	3	300.000.000	500.000.000

Fuente: POT Pasto, 2015 – 2027

Tabla 231. Reforestación protectora en el municipio de Pasto

MATRIZ DE PROYECTOS- POT	
DIMENSIÓN	AMBIENTAL
NOMBRE DEL PROYECTO	Reforestación protectora en el municipio de Pasto
DESCRIPCION DEL PROYECTO	Priorizar áreas para el establecimiento de 1.000 hectáreas de Plantaciones Protectoras en las zonas definidas de conservación, ambiental de las cuencas altas de Pasto, Bobo y Guamués. Se considera este proyecto de vital importancia para el abastecimiento de agua en el municipio de Pasto.
OBJETIVOS	Contribuir al aumento de la oferta hídrica en cantidad y calidad que contribuya al mejoramiento de la calidad de vida de la población y recuperar áreas que han sido afectada por la acción antrópica y natural
LOCALIZACIÓN	Cuencas altas de Pasto, Bobo y Guamués
METAS	A 2023 se pretende reforestar2000 has y al terminar el plan, cumplir con el 100 % del objeto del proyecto
FUENTES DE FINANCIACION	Secretaria de Gestión Ambiental, CORPONARIÑO, Ministerio Ambiente y Desarrollo Sostenible
RESPONSABLES	Secretaria de Gestión Ambiental
PLAZO	Largo plazo
VALOR DEL PROYECTO	$ 2.000.000.000

Fuente: POT Pasto, 2015 – 2027

Tabla 232.Costos - Reforestación protectora en el municipio de Pasto

PROYECTO	Unid	TOTAL	VALOR/U	CORTO PLAZO		MEDIANO PLAZO		LARGO PLAZO		TOTAL
				Unid	Valor	Unid	Valor	Unid	Valor	
Plantación Dendro - energéticas	Ha	2000	1.000.000	200	500.000.000	500	50000000	1000	1000000000	2.000.000.000
Total	Ha	2000	1.000.000	200	500.000.000	500	500.000.000	1000	1.000.000.000	2.000.000.000

Fuente: POT Pasto, 2015 – 2027

Tabla 233. Reforestación Protectora-Productora en el municipio de Pasto

MATRIZ DE PROYECTOS- POT	
DIMENSIÓN	AMBIENTAL
NOMBRE DEL PROYECTO.	Establecimiento de Plantaciones protectoras-productoras en el municipio de Pasto.
DESCRIPCION DEL PROYECTO	Priorizar áreas para el establecimiento de 1000 hectáreasde Plantaciones Protectoras-Productoras en las zonas definidas de recuperación y restauración ambiental de las cuencas de Pasto ,Bobo y Guamués. Se considera este proyecto de vital importancia para el abastecimiento de agua en el municipio de Pasto.
OBJETIVOS	Propender con fines protectores y productores mejorar la oferta de bienes y servicios ambientales, disminuir los procesos de degradación y contribuir al mejoramiento de la calidad de vida de la población.
LOCALIZACIÓN	Cuencas altas de Pasto, Bobo y Guamués
METAS	Se pretende que al año 2020 se hayan reforestado alrededor de 2000 has y al finalizar el plan se cumpla con el 100% del objeto del proyecto.
FUENTES DE FINANCIACION	Secretaria de Gestión Ambiental, CORPONARIÑO, Ministerio del Ambiente y Desarrollo Sostenible.
RESPONSABLES	Secretaria de Gestión Ambiental
PLAZO	Largo plazo
VALOR DEL PROYECTO	$ 2.000.000.000

Fuente: POT Pasto, 2015 – 2027

Tabla 234. Reforestación Protectora-Productora en el municipio de Pasto

PROYECTO	Unid	TOTAL	VALOR/U	CORTO PLAZO		MEDIANO PLAZO		LARGO PLAZO		TOTAL
				Unid	Valor	Unid	Valor	Unid	Valor	
Plantación Protectora-productora	Ha	2000	1.000.000	1000	500.000.000	500	500.000.000	500	1.000.000.000	2.000.000.000
Total	Ha	2000	1.000.000	1000	500.000.000	500	500.0000000	500	1.000.000.000	2.000.000.000

Fuente: POT Pasto, 2015 – 2027

Tabla 235. Reforestación Dendro- energética en el municipio de Pasto

MATRIZ DE PROYECTOS- POT	
DIMENSIÓN	AMBIENTAL
NOMBRE DEL PROYECTO	Reforestación dendro - energética en el municipio de Pasto
DESCRIPCION DEL PROYECTO	Definir áreas para el establecimiento de 700 hectáreas de plantaciones dendro-energéticas en las zonas definidas recuperación y restauración ambiental de las cuencas de Pasto, Bobo y Guamués. Se considera este proyecto de vital importancia para la preservación de los bosques naturales.
OBJETIVOS	Disminuir la presión sobre los bosques naturales y proveer de recursos energéticos a las comunidades rurales
LOCALIZACIÓN	Cuencas Pasto, Bobo y Guamués
METAS	Para el año 2020 se establecerán alrededor del 50% de las has programadas y al finalizar el plan, cumplir con la totalidad del área de reforestación dendro- energética objeto del proyecto.
FUENTES DE FINANCIACION	Secretaria de Gestión Ambiental, CORPONARIÑO, Ministerio del Ambiente y Desarrollo Sostenible
RESPONSABLES	Secretaria de Gestión Ambiental
PLAZO	Largo plazo
VALOR DEL PROYECTO	$ 3.000.000.000

Fuente: POT Pasto, 2015 – 2027

Tabla 236. Reforestación Dendro -energética en el municipio de Pasto

PROYECTO	Unid	TOTAL	VALOR/U	CORTO PLAZO		MEDIANO PLAZO		LARGO PLAZO		TOTAL
				Unid	Valor	Unid	Valor	Unid	Valor	
Plantación Dendroenergética	Ha	1000	3.000.000	200	1000000000	200	1000000000	300	1000000000	3.000.000.000
Otros Costos										
Total	Ha		5.000.000							3.000.000.000

Fuente: POT.Pasto, 2015 – 2027

Tabla 237. Implementación del BIOPARQUE en el municipio de Pasto.

MATRIZ DE PROYECTOS- POT	
DIMENSIÓN	AMBIENTAL
NOMBRE DEL PROYECTO	Implementación del BIOPARQUE en el municipio de Pasto.
DESCRIPCION DEL PROYECTO	Implementación de un BIOPARQUE en el humedal RAMSAR -laguna de la Cocha, con miras a fomentar el ecoturismo y la capacitación y la educación ambiental en el municipio de Pasto.
OBJETIVOS	Fomentar el ecoturismo, brindar capacitación y educación ambiental con miras al buen uso y manejo de los recursos naturales que permitan conservar y fomentar el desarrollo sostenible
LOCALIZACIÓN	Cuenca Guamués
METAS	Se pretende en el largo plazo al año 2027 tener implementado en un 100% el BIOPARQUE
FUENTES DE FINANCIACION	Secretaria de Gestión Ambiental, CORPONARIÑO, Ministerio Ambiente y Desarrollo Sostenible
RESPONSABLES	Secretaria de Gestión Ambiental
PLAZO	Largo plazo
VALOR DEL PROYECTO	$ 5.000.000.000

Fuente: POT Pasto, 2015 – 2027

Tabla 238.Costos - Implementación del BIOPARQUE en el municipio de Pasto

PROYECTO	Unid	TOTAL	VALOR/U	CORTO PLAZO		MEDIANO PLAZO		LARGO PLAZO		TOTAL
				Unid	Valor	Unid	Valor	Unid	Valor	
BIOPARQUE	Global	1	5.000.000.000	Global	500.000.000	Global	3.000.000.000	Global	2.500.000.000	5.000.000.000
Total			5.000.000.000	Global		Global	3.000.000.000	Global	2.000.000.000	5.000.000.000

Fuente: POT Pasto, 2015 – 2027.

Tabla 239. Formulación de planes de manejo ambiental en las áreas de Conservación adquirida por el municipio de Pasto

MATRIZ DE PROYECTOS- POT	
DIMENSIÓN	AMBIENTAL
NOMBRE DEL PROYECTO	FORMULACIÓN DE PLANES DE MANEJO AMBIENTAL EN LAS AREAS DE CONSERVACION ADQUIRIDAS POR EL MUNICIPIO DE PASTO.
DESCRIPCION DEL PROYECTO	Formular los planes de manejo ambiental de las áreas de conservación adquiridas por el municipio de Pasto, con miras a la conservación del recurso hídrico de los acueductos veredales.
OBJETIVOS	Formular los planes de manejo ambiental de los predios adquiridos por el municipio de Pasto, con el fin de identificar las medidas de manejo para la conservación preservación, recuperación y uso sostenible
LOCALIZACIÓN	Catambuco (13) el Encano (17) Genoy (2), Jamondino (6), La laguna (13), Caldera (2), Mapachico (5), Mocondino (5), Morasuco (1), Santa Bárbara (6).
METAS	A 2016 ejecutado el 50 % del proyecto y a 2019 el 100%
FUENTES DE FINANCIACION	Alcaldía municipal(Secretaria de Gestión Ambiental,)
RESPONSABLES	Alcaldía Municipal(Secretaria de Gestión Ambiental)
PLAZO	Mediano plazo.
VALOR DEL PROYECTO	$2.100.000.000

Fuente: POT Pasto, 2015 – 2027

Tabla 240.Costos Formulación de planes de manejo ambiental en las áreas de Conservación adquirida por el municipio de Pasto.

PROYECTO	Und	TOTAL	VALOR/U	CORTO PLAZO		MEDIANO PLAZO		LARGO PLAZO		TOTAL
				Und	Valor	Und	Valor	Und	Valor	
Formulación Planes de Manejo	Plan	70	30.000.000			70	2.100.000:000			2.100.000.000
Total		70	30.000.000			70	2.100.000.000			2.100.000.000

Fuente: POT Pasto, 2015 – 2027

Tabla 241. Territorios sostenibles y adaptados en el corregimiento del Encano

MATRIZ DE PROYECTOS- POT	
DIMENSIÓN	AMBIENTAL
NOMBRE DEL PROYECTO	TERRITORIOS SOSTENIBLES Y ADAPTADOS EN EL CORREGIMIENTO DEL ENCANO
DESCRIPCION DEL PROYECTO	El proyecto consiste en implementar acciones de restauración en áreas de vital importancia en ecosistemas estratégicos en el Humedal Ramsar-Corregimiento del Encano
OBJETIVOS	Restaurar y conservar aéreas estratégicas en el corregimiento del Encano
LOCALIZACIÓN	Corregimiento del Encano
METAS	A 2016 se ejecutará el 100% del Proyecto
FUENTES DE FINANCIACION	Alcaldía de Pasto(Secretaria de Gestión Ambiental,) PNUD Programa de Naciones Unidas
RESPONSABLES	Secretaria de Gestión Ambiental
PLAZO	Corto plazo.
VALOR DEL PROYECTO	$ 665.000.000

Fuente: POT Pasto, 2015 – 2027

Tabla 242. Territorios sostenibles y adaptados en el corregimiento del Encano

PROYECTO	Und..	TOTAL	VALOR/U	CORTO PLAZO		MEDIANO PLAZO		LARGO PLAZO		TOTAL
				Unid	Valor	Unid	Valor	Unid	Valor	
ESTAURACIÓN	Global	1	665.000.000	1	665.000.000					665.000.000
Total	Global	1	665.000.000	1	665.000.000					665.000.000

Fuente: POT Pasto, 2015 – 2027

Tabla 243. Ciudades Sostenibles municipio de Pasto

MATRIZ DE PROYECTOS- POT	
DIMENSIÓN	AMBIENTAL
NOMBRE DEL PROYECTO	CIUDADES SOSTENIBLES - MUNICIPIO DE PASTO.
DESCRIPCION DEL PROYECTO	El proyecto realizara en el municipio de Pasto, en el área urbana el inventario de gases efecto invernadero con miras a realizar acciones para minimizar el cambio climático.
OBJETIVOS	Realización del inventario de gases efecto invernadero en el Municipio de Pasto.
LOCALIZACIÓN	Municipio de Pasto. Área urbana.
METAS	Llevar a cabo acciones ambientales que permitan proteger las zonas de recarga de acuíferos, nacederos y manantiales y dar cumplimiento al 100% para el año 2027.
FUENTES DE FINANCIACION	Secretaria de Gestión Ambiental, CORPONARIÑO, Ministerio del Ambiente y Desarrollo Sostenible
RESPONSABLES	Secretaria de Gestión Ambiental
PLAZO	Corto plazo
VALOR DEL PROYECTO	$ 500.000.000

Fuente: POT Pasto, 2015 – 2027

Tabla 244. Ciudades Sostenibles municipio de Pasto

PROYECTO	Und	TOTAL	VALOR/U	CORTO PLAZO		MEDIANO PLAZO		LARGO PLAZO		TOTAL
				Unid	Valor	Unid	Valor	Unid	Valor	
Inventario GEI	Unidad	1	500.000.000	1	500.000.000					500.000.000
Total		1	500.000.000		500.000.000					500.000.000

Fuente: POT Pasto, 2015 – 2027

Tabla 245. Proyecto Planes de saneamiento y manejo de vertimientos
Del sector rural del municipio de Pasto.

MATRIZ DE PROYECTOS- POT	
DIMENSION	AMBIENTAL
NOMBRE DEL PROYECTO	Planes de saneamiento y manejo de vertimientos del sector rural del municipio de Pasto.
DESCRIPCION DEL PROYECTO	Realizar el diagnostico hidráulico y ambiental para definir el conjunto de programas, proyectos y actividades para el saneamiento y tratamiento de vertimientos, incluyendo la recolección, transporte, tratamiento y disposición final de aguas residuales.
OBJETIVOS	Contar con una herramienta de planificación para mejorar las condiciones de saneamiento básico en el sector rural del municipio de Pasto.
LOCALIZACION	Sector rural del municipio de Pasto.
METAS	A 2016 formulados los planes de saneamiento y manejo de vertimientos del sector rural del municipio de pasto.
FUENTES DE FINANCIACION	Corto Plazo y Largo Plazo
VALOR	$ 850.000.000

Fuente: POT Pasto, 2015 – 2027

Tabla 246. Costos del Proyecto Planes de saneamiento y manejo de vertimientos Del sector rural del municipio de Pasto.

COSTOS- ITEM	UNI	VALOR/U	TOTAL	CORTO PLAZO		LARGO PLAZO		TOTAL
				Unid	Valor	Unid	Valor	
Formulación los planes de saneamiento y manejo de vertimientos en el sector rural del municipio de Pasto.	17	$ 50.000.000	$ 850.000.000	17	$ 850.000.000			$ 850.000.000
TOTAL	1	$ 50.000.000		1	$ 850.000.000			$ 850.000.000

Fuente: POT Pasto, 2015 – 2027

Tabla 247. Manejo de vertimientos realizados por usos agropecuarios.

MATRIZ DE PROYECTOS- POT	
DIMENSION	AMBIENTAL
NOMBRE DEL PROYECTO	Manejo de vertimientos realizados por usos agropecuarios.
DESCRIPCION DEL PROYECTO	Realizar el manejo, seguimiento y control a los residuos generados por las actividades agropecuarias en el municipio de Pasto.
OBJETIVOS	Optimizar el sistema de saneamiento básico y manejo de residuos generados por las actividades agropecuarias que se desarrollan en las zonas rurales del municipio de Pasto.
LOCALIZACION	Sector rural del municipio de Pasto.
METAS	a 2016 25% en implementación del proyecto a 2019 60% en implementación del proyecto a 2027 100% implementado proyecto
FUENTES DE FINANCIACION	ALCALDÍA - EMPOPASTO-GOBERNACION - NACION - BID
VALOR	$ 12.450.000.000

Fuente: POT Pasto, 2015 – 2027

Tabla 248. Costos Proyecto Manejo de vertimientos realizados por usos agropecuarios.

COSTOS- ITEM	UNID	VALOR/U	TOTAL	CORTO PLAZO		MEDIANO PLAZO		LARGO PLAZO		TOTAL
				Un	Valor	U	Valor	Unid	Valor	
Seguimiento al manejo de vertimientos realizados por usos industriales y pecuarios en el sector urbano del municipio de Pasto.	1	$1.800.000.000	$1.800.000.000	1	$ 600.000.000	1	$ 600.000.000	1	$ 600.000.000	$ 1.800.000.000
Seguimiento al manejo de vertimientos realizados por usos industriales y pecuarios en el sector rural del municipio de Pasto.	1	$1.400.000.000	$1.400.000.000	1	$ 400.000.000	1	$ 500.000.000	1	$ 500.000.000	$ 1.400.000.000
Estudios y diseños para el adecuado manejo, drenaje y tratamiento colectivo de residuos generados por actividades agropecuarias de pequeña escala.	17	$ 150.000.000	$2.550.000.000	17	$2.550.000.000					$ 2.550.000.000
Ejecución de obras para el adecuado manejo, drenaje y tratamiento colectivo de residuos generados por actividades agropecuarias de pequeña escala.	17	$500.000.000	$8.500.000.000	6	$ 3.000.000.000	6	$ 3.000.000.000	5	$2.500.000.000	$ 8.500.000.000
TOTAL	1	3.850.000.000		1	$ 3.550.000.000		4.100.000.000,00		3.600.000.000,00	12.450.000.000

Fuente: POT Pasto, 2015 – 2027

Tabla 249. Determinación de rondas hídricas y de protección de las corrientes hídricas Y de los cuerpos de agua presentes en el municipio de Pasto.

MATRIZ DE PROYECTOS- POT	
DIMENSION	AMBIENTAL
NOMBRE DEL PROYECTO	Determinación de rondas hídricas y de protección de las corrientes hídricas y de los cuerpos de agua presentes en el municipio de Pasto.
DESCRIPCION DEL PROYECTO	Realizar los estudios para la determinación y delimitación de las rondas hídricas y de protección de los ríos y quebradas así como también de los cuerpos de agua tales como Lagunas y Embalses presenten en el municipio de Pasto, con el fin de realizar la gestión adecuada para hacer un uso adecuado del suelo, mitigar el riesgo y proteger los ecosistemas presentes en cada zona.
OBJETIVOS	Contar con una herramienta técnica bien estructurada para proteger los ecosistemas, mitigar el riesgo y cumplir con la legislación ambiental vigente.
LOCALIZACION	Sector urbano y rural del municipio de Pasto.
METAS	a 2016 20% en implementación del proyecto a 2019 50% en implementación del proyecto a 2027 100% implementado proyecto
FUENTES DE FINANCIACION	ALCALDÍA - EMPOPASTO-GOBERNACION - NACION - BID
VALOR	$ 10.000.000.000

Fuente: POT Pasto, 2015 – 2027

Tabla 250. Costos Determinación de rondas hídricas y de protección de las corrientes hídricas Y de los cuerpos de agua presentes en el municipio de Pasto.

COSTOS- ITEM	UNID	VALOR/U	TOTAL	CORTO PLAZO		MEDIANO PLAZO		LARGO PLAZO		TOTAL
				Unid	Valor	Unid	Valor	Unid	Valor	
Estudio de delimitación de Rondas Hídricas y zonas de protección de los ríos, quebradas y cuerpos de agua en el municipio de Pasto.	1	6.000.000.000	6.000.000.000			1	$ 3.000.000.000	1	3.000.000.000	6.000.000.000
Estudio de delimitación de Rondas Hídricas y zonas de protección de la Laguna de la Cocha del municipio de Pasto.	1	2.000.000.000	2.000.000.000	1	2.000.000.000					2.000.000.000
Estudio de delimitación de Rondas Hídricas y zonas de protección del embalse del rio Bobo del municipio de Pasto.	1	2.000.000.000	2.000.000.000			1	2.000.000.000			2.000.000.000
TOTAL	1	10.000.000.000		1	2.000.000.000		$ 5.000.000.000,00		3.000.000.000,00	$ 10.000.000.000

Fuente: POT Pasto, 2015 – 2027

Tabla 251. Implementación de Sistemas Productivos Bajo Tecnologías Limpias.

MATRIZ DE PROYECTOS - POT	
DIMENSION	AMBIENTAL
NOMBRE DEL PROYECTO	Implementación de Sistemas Productivos Bajo Tecnologías Limpias.
DESCRIPCION DEL PROYECTO	La implementación de sistemas productivos bajo tecnologías limpias y con planificación de las unidades productivas, contribuye a minimizar los impactos negativos que ellos generan sobre el medio ambiente y a satisfacer las necesidades sociales y económicas de las familias que derivan su sustento de las actividades agropecuarias y extractivas. Este tipo de sistemas permitiría desarrollar actividades agropecuarias y de servicios al tiempo que se reconstruirían los ecosistemas paulatinamente.
OBJETIVOS	Minimizar los efectos negativos de la actividad agropecuaria y de los servicios derivados de ella sobre la calidad del recurso hídrico.
LOCALIZACION	Sector rural del municipio de Pasto.
METAS	A 2016 50% EN IMPLEMENTACION DEL PROYECTO/A 2016 50% EN IMPLEMENTACION DEL PROYECTO/A 2027 25% IMPLEMENTADO PROYECTO
FUENTES DE FINANCIACION	ALCALDIA - GOBERNACION - NACION - CORPONARIÑO
VALOR	$ 1.800.000.000

Fuente: POT Pasto, 2015 – 2027

Tabla 252. Implementación de Sistemas Productivos Bajo Tecnologías Limpias.

COSTOS- ITEM	UNI	VALOR/U	TOTAL	CORTO PLAZO		MEDIANO PLAZO		LARGO PLAZO		TOTAL
				Unid	Valor	Unid	Valor	Unid	Valor	
Implementación de Sistemas Productivos Bajo Tecnologías Limpias, en el sector rural del municipio de Pasto.	1	1.800.000.000	1.800.000.000	1	900.000.000	1	450.000.000	1	450.000.000	1.800.000.000
TOTAL	1	1.800.000.000		1	900.000.000		450.000.000,00		450.000.000,00	1.800.000.000

Fuente: POT Pasto, 2015 – 2027

Tabla 253. Conservación y uso racional de humedales en el municipio de Pasto

MATRIZ DE PROYECTOS- POT	
DIMENSIÓN	AMBIENTAL
NOMBRE DEL PROYECTO	Conservación y uso racional de humedales en el municipio de Pasto.
DESCRIPCION DEL PROYECTO	Definir áreas para conservación y el uso racional de los humedales en las cuencas de Pasto, Bobo y en el área del humedal Ramsar laguna de la Cocha.
OBJETIVOS	Conservar y hacer un uso racional de los humedales con miras a obtener diversos servicios eco sistémicos como son: el control de inundaciones, recarga y descarga de acuíferos, control de erosión, recreación turismo etc.
LOCALIZACIÓN	Cuencas Pasto, Bobo y Guamués
METAS	Para 2027 se pretende ejecutar el 100% del proyecto
FUENTES DE FINANCIACION.	Secretaria de Gestión Ambiental, CORPONARIÑO, Ministerio del Ambiente y Desarrollo Sostenible
RESPONSABLES	Secretaria de Gestión Ambiental
PLAZO	Largo plazo
VALOR DEL PROYECTO	$ 500.000.000

Fuente: POT Pasto, 2015 – 2027

Tabla 254. Conservación y uso racional de humedales en el municipio de Pasto

COSTOS- ITEM	UNI	VALOR/U	TOTAL	CORTO PLAZO		MEDIANO PLAZO		LARGO PLAZO		TOTAL
				Unid	Valor	Unid	Valor	Unid	Valor	
Conservación y uso racional de humedales en el municipio de Pasto							200.000.000		300.000.000	500.000.000
TOTAL										$ 500.000.000

Fuente: POT Pasto, 2015 – 2027

Tabla 255. Síntesis Proyectos Ambientales

No.	PROYECTO	VALOR ESTIMADO
1	Constitución reservas en el Municipio de Pasto.	500.000.000
2	Adquisición de Áreas en zonas de nacimientos, recarga hídrica en el municipio de Pasto	4.250.000.000
3	Protección de la Ronda Hídrica del rio Pasto-Sector urbano	650.000.000
4	Protección de la Ronda Hídrica del rio Pasto-Sector Rural	1.000.000.000
5	Protección de la zonas de recarga de acuíferos. Nacederos y manantiales en el municipio de Pasto..	500.000.000
6	Conservación y uso racional de humedales en el municipio de Pasto.	500.000.000
7	Implementación del BIOPARQUE en el municipio de Pasto	5.000.000.000
8	Formulación de planes de manejo ambiental en las áreas de conservación adquiridas por el municipio de Pasto.	2.100.000.000,00
9	Territorios sostenibles y adaptados en el corregimiento del Encano	665.000.000
10	Ciudades sostenibles - municipio de Pasto.	500.000.000
11	Conservación y uso racional de ecosistemas de alta montaña en el municipio de Pasto	500.000.000
12	Reforestación protectora en el municipio de Pasto	10.000.000.000
13	Reforestación protectora-Productora en el municipio de Pasto	10.000.000.000
14	Reforestación Dendro - energética en el municipio de Pasto	4.100.000.000
	TOTAL	**40.265.000.000**

Fuente: POT Pasto, 2015 – 2027

Tabla 256. Síntesis Proyectos Ambientales (2)

No.	PROYECTO	VALOR ESTIMADO
1	Monitoreo de calidad y cantidad del agua de las fuentes hídricas abastecedoras de los acueductos urbanos y rurales del municipio de Pasto.	850.000.000
2	Manejo de vertimientos realizados por usos agropecuarios.	12.450.000.000
3	Determinación de rondas hídricas y de protección de las corrientes hídricas y de los cuerpos de agua presentes en el municipio de Pasto.	10.000.000.000
4	Implementación de Sistemas Productivos Bajo Tecnologías Limpias.	1.800.000.000

Fuente: POT Pasto, 2015 – 2027

CAPITULO VII

7. PROYECTOS EQUIPAMIENTO

7.1. Formulación del plan maestro de equipamientos

CAPITULO VIII

8. PROYECTOS PATRIMONIO

8.1. Construcción del centro de interpretación del itinerario QHAPAQ ÑAN (sistema vial andino)

8.2. Elaboración y actualización de inventarios de Patrimonio Cultural Material (bienes inmuebles, arqueológicos)

8.3. Estudios de vulnerabilidad sísmica en bienes Religiosos en zona rural

Tabla 257.Formulación del plan maestro de equipamientos.

MATRIZ DE PROYECTOS- POT	
DIMENSION	URBANA - SISTEMA DE EQUIPAMIENTOS
NOMBRE DEL PROYECTO	Formulación del plan maestro de equipamientos.
DESCRIPCION DEL PROYECTO	La Formulación del Plan Maestro de Equipamientos incorpora los diferentes estudios para el conocimiento del estado actual de la situación de los equipamientos colectivos y básicos, teniendo en cuenta los objetivos, las estrategias, las acción que establece el POT para la ejecución de este plan, así mismo deberá incorporar los determinantes del mejoramiento de la calidad de los nuevos y existentes.
LOCALIZACION	Sector rural y urbano del municipio de Pasto.
POSIBLES FUENTES DE FINANCIACION	Recursos Propios del Municipio de Pasto.

COSTOS- ITEM	Unidad	total	valor /u	CORTO PLAZO		MEDIANO PLAZO		LARGO PLAZO		total
				Unidad	Valor	Unidad	Valor	Unidad	Valor	
Formulación Plan Maestro de Equipamientos , URBANO	1	$350.000.000,00		1	$350.000.000,00					$350.000.000,00
Formulación Plan Maestro de Equipamientos. RURAL	1	$350.000.000,00		1	$350.000.000,00					$350.000.000,00
TOTAL		$700.000.000,00		1	$700.000.000,00		$-		$-	$700.000.000,00

Fuente: POT Pasto, 2015 – 2027

Tabla 258. Centro de interpretación QHAPAQ ÑAN

MATRIZ DE PROYECTOS- POT	
DIMENSION	URBANA
NOMBRE DEL PROYECTO	Centro de interpretación QHAPAQ ÑAN
DESCRIPCION DEL PROYECTO	Construcción del centro de interpretación del itinerario QHAPAQ ÑAN (sistema vial andino)
LOCALIZACION	Sector U.D.R.A. Obonuco
POSIBLES FUENTES DE FINANCIACION	Gobernación de Nariño, Secretaria de Infraestructura Municipal, banca multilateral

COSTOS- ITEM	Unid	total	valor /u	CORTO PLAZO		MEDIANO PLAZO				total
				Unid	Valor	Un	Valor			
	1	$ 100.000.000,00	$ 100.000.000,00			1	$ 100.000.000,00			$ 100.000.000,00
TOTAL	1	$ 100.000.000,00	$ 100.000.000,00			1	$ 100.000.000,00			$ 100.000.000,00

Fuente: POT Pasto, 2015 – 2027

Tabla 259. Elaboración y actualización de inventarios de Patrimonio Cultural Material (bienes inmuebles, arqueológicos)

MATRIZ DE PROYECTOS- POT	
DIMENSION	URBANA
NOMBRE DEL PROYECTO	Elaboración y actualización de inventarios de Patrimonio Cultural Material (bienes inmuebles, arqueológicos)
DESCRIPCION DEL PROYECTO	Actualización técnica de inventarios de patrimonio cultural material a partir de los pre inventarios existentes como base para su conservación y difusión
LOCALIZACION	Área urbana y rural del municipio de Pasto
POSIBLES FUENTES DE FINANCIACION	Recursos IVA telefonía móvil, Ministerio de Cultura (dirección de patrimonio)

COSTOS- ITEM	Unidad	total	valor /u	MEDIANO PLAZO		total
				Unidad	Valor	
	1	$500.000.000,00	$500.000.000,00	1	$500.000.000,00	$500.000.000,00
TOTAL	1	$500.000.000,00	$500.000.000,00	1	$500.000.000,00	$500.000.000,00

Fuente: POT Pasto, 2015 – 2027

Tabla 260. Estudios de vulnerabilidad sísmica en bienes Religiosos en zona rural

MATRIZ DE PROYECTOS- POT	
DIMENSION	URBANA
NOMBRE DEL PROYECTO	Estudios de vulnerabilidad sísmico en bienes Religiosos en zona rural
DESCRIPCION DEL PROYECTO	Evaluar la condición estructural de los bienes religiosos en zona rural
LOCALIZACION	Área rural del municipio de Pasto
POSIBLES FUENTES DE FINANCIACION	Secretaría de Planeación; recursos I.V.A. telefonía móvil

COSTOS-ITEM	Unid	total	valor /u	CORTO PLAZO		MEDIANO PLAZO		LARGO PLAZO		total
				Unid	Valor	Unid	Valor	Unid	Valor	
	1	$ 1.000.000.000	1				$ 1.000.000.000			$ 1.000.000.000
TOTAL	1	$ 1.000.000.000	1				$ 1.000.000.000			$ 1.000.000.000

Fuente: POT Pasto, 2015 – 2027