

AFS1-PERFILES VIALES

ÍNDICE DE ILUSTRACIÓN


	Pag.
Ilustración 1. Ancho mínimo perfil vial corredor suburbano.....	4
Ilustración 2. Ancho mínimo perfil vías verdes primarias.....	5
Ilustración 3. Ancho mínimo perfil vías verdes secundarias.....	6
Ilustración 4. Ancho mínimo perfil vías verdes secundarias.....	7
Ilustración 5. Ancho mínimo perfil a1 - eje vial arterial.....	9
Ilustración 6. Ancho mínimo perfil a1- eje arterial con cuerpo hídrico central.....	10
Ilustración 7. Ancho mínimo perfil a1- eje arterial rio pasto tramo crr27 – crr31.....	11
Ilustración 8. Ancho mínimo perfil a1- eje arterial rio Pasto costado oriental tramo crr31 – crr44.....	12
Ilustración 9. Ancho mínimo perfil a1- eje arterial rio Pasto tramo Condominio Morasurco.....	13
Ilustración 10. Ancho mínimo perfil a1 – eje arterial tramo calle 18 parque infantil - torobajo.....	14
Ilustración 11. Ancho mínimo perfil a2 - anillo fundacional.....	15
Ilustración 12. Ancho mínimo perfil a2 - anillo fundacional tramo carrera 27.....	16
Ilustración 13. Ancho mínimo perfil a2 - anillo fundacional tramo carrera 19.....	17
Ilustración 14. Ancho mínimo perfil a2- anillo central. Tramo av. Panamericana....	18
Ilustración 15. Ancho mínimo perfil a2 - anillo central arterial. Tramo av. Chile.....	19
Ilustración 16. Ancho mínimo perfil a2 - anillo central arterial. Tramo av. Centenario-aranda.....	20
Ilustración 17. Ancho mínimo perfil a2 - anillo central arterial. Tramo av. Loma de tescual.....	21
Ilustración 18. Ancho mínimo perfil a2 - anillo paisajístico.....	22
Ilustración 19. Ancho mínimo perfil a2 - anillo paisajístico con bahías de estacionamiento.....	23
Ilustración 20. Ancho mínimo perfil a2 - anillo paisajístico tramo membrillo guaico	24
Ilustración 21. Ancho mínimo perfil a2 - anillo paisajístico tramo barrio Figueroa....	25
Ilustración 22. Ancho mínimo perfil a3 - arterias intermedias.....	26
Ilustración 23. Ancho mínimo perfil a3 - arterias intermedias tramo calle 16.....	27
Ilustración 24. Ancho mínimo perfil a3 - arteria intermedia crr 22b tramo panamericana - UDRA.....	28
Ilustración 25. Ancho mínimo perfil a3 - arteria intermedia av. Julián Bucheli.....	29
Ilustración 26. Ancho mínimo perfil a4 - arterias menores.....	30
Ilustración 27. Ancho mínimo perfil I1 - vías locales primarias.....	31
Ilustración 28. Ancho mínimo perfil I2 - vías locales secundarias.....	32
Ilustración 29. Ancho mínimo perfil I2 - vías locales PEMP prioridad peatonal.....	33
Ilustración 30. Ancho mínimo perfil I3 - vías peatonales con paramento hasta 9 pisos de altura.....	34



Ilustración 31. Ancho mínimo perfil I3 - vías peatonales con paramento 9 de 10 pisos de altura en adelante.....	35
Ilustración 32. Ancho mínimo perfil I3 - vías peatonales PEMP	36

INDICE DE TABLAS

Tabla 1. Subsistema de infraestructura Vial.....	3
Tabla 2. Jerarquización red vial urbana.....	8



ANEXO AFS1 – PERFILES VIALES

Tabla 1. Subsistema de infraestructura Vial.

SUBSISTEMA	REDES VIALES	CLASIFICACION	DESCRIPCION	
INFRAESTRUCTURA VIAL	RED VIAL NACIONAL	Vías Arteriales o de Primer Orden	Vía Pasto – Chachagui	
			Vía Pasto – Ipiales	
			Vía Pasto – Mocoa	
			Vía Paso Nacional por Pasto	
		Vías Intermunicipales o de Segundo Orden	Vía Pasto – Nariño	
			Vía Pasto - Buesaco	
		Vías de tercer orden	Red Vial rural primaria	
			Red Vial rural secundaria	
			Red de caminos veredales	
	RED VIAL URBANA	VÍAS ARTERIAS	A1	Ejes Viales Arteriales
			A2	Anillos Viales Arteriales
			A3	Vías Arterias Intermedias
			A4	Vías Arterias Menores
VÍAS LOCALES		L1	Vías Locales Primarias	
		L2	Vías Locales Secundarias	
		L3	Vías Peatonales	

Fuente: POT Pasto, 2015-2027



Perfil vial en corredor suburbano de red vial nacional

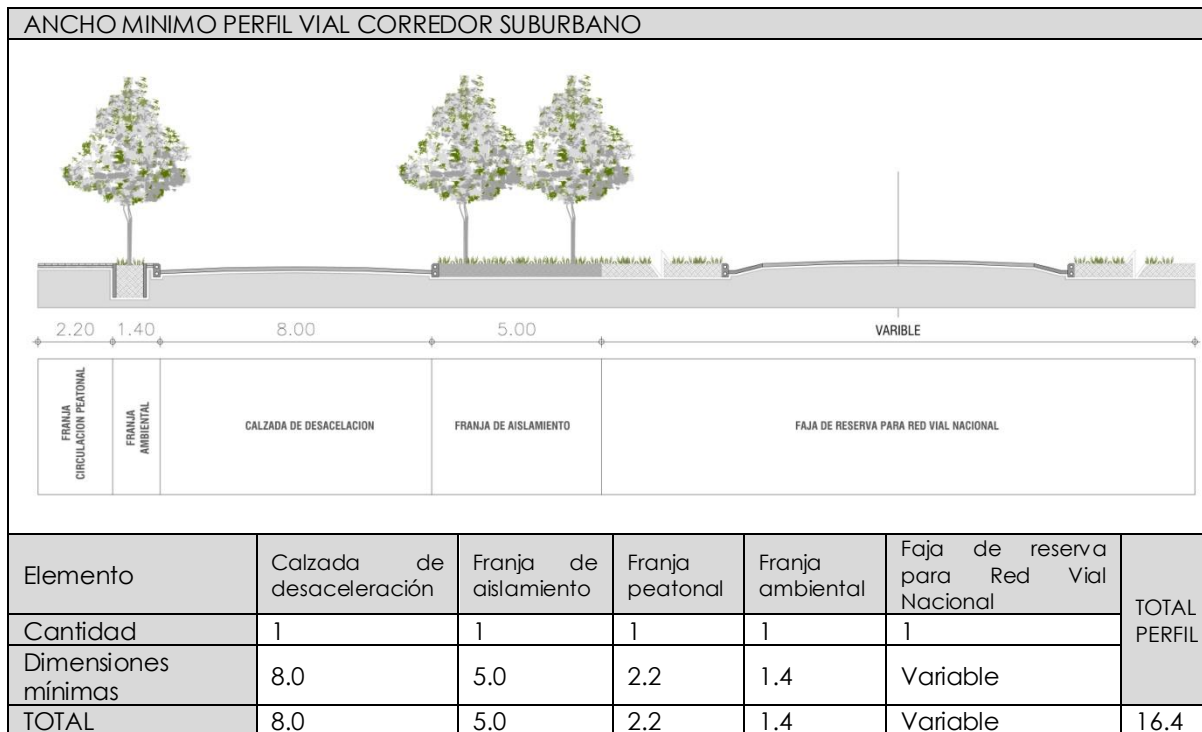


Ilustración 1. Ancho mínimo perfil vial corredor suburbano

Fuente: POT Pasto, 2015 – 2027

Jerarquización Vial rural

Red vial rural primaria

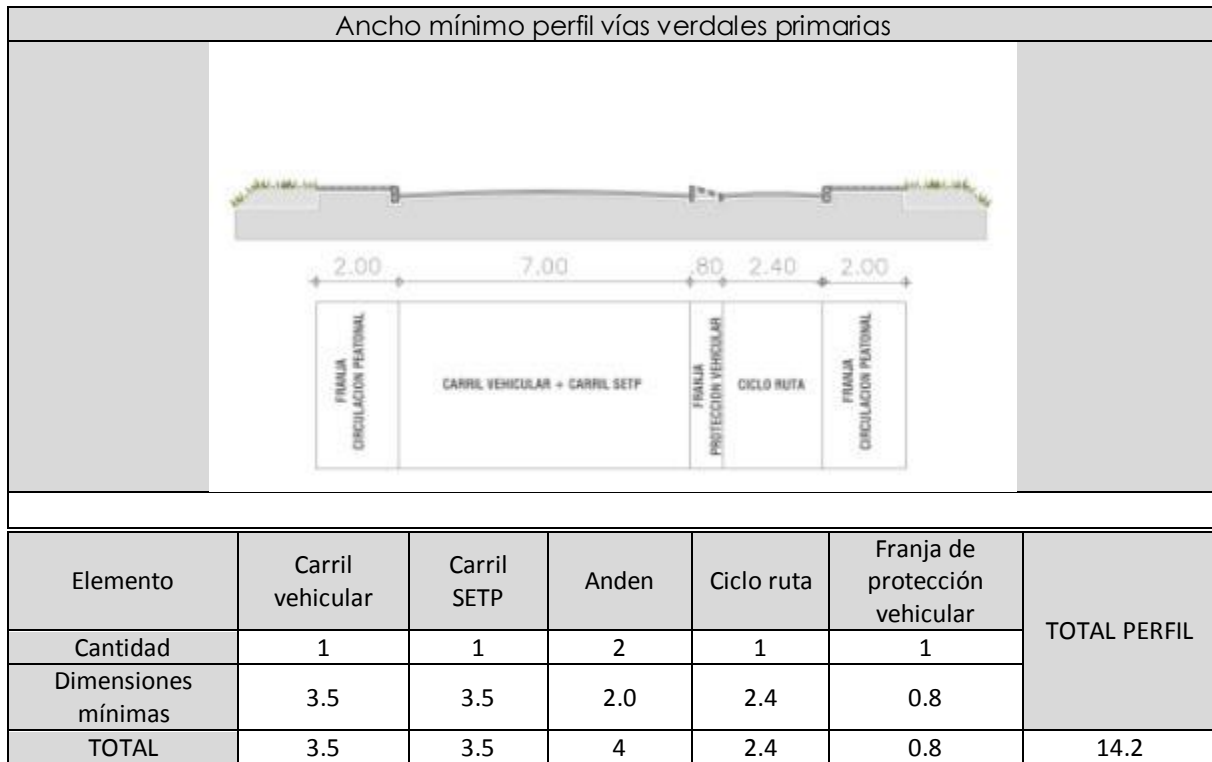


Ilustración 2. Ancho mínimo perfil vías verdales primarias

Fuente: POT Pasto, 2015-2027



Red Vial rural secundaria

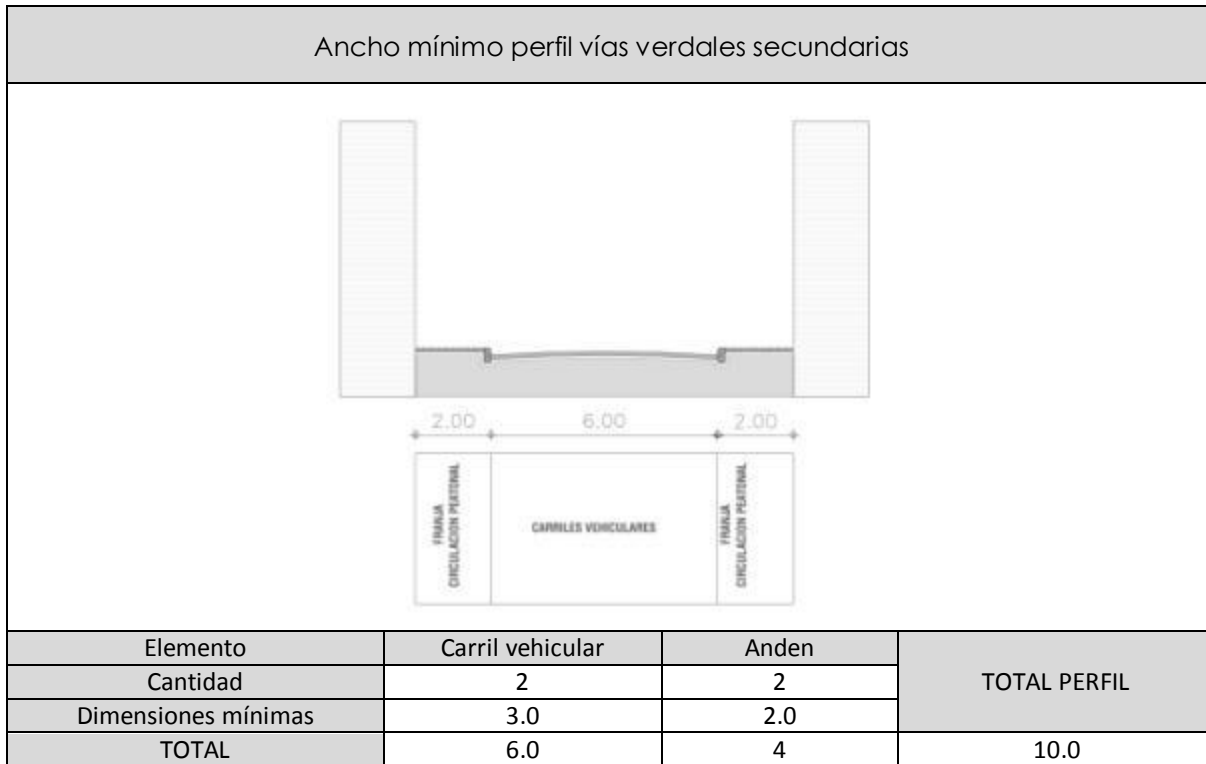


Ilustración 3. Ancho mínimo perfil vías verdales secundarias

Fuente: POT Pasto, 2015-2027



Red de caminos Veredales

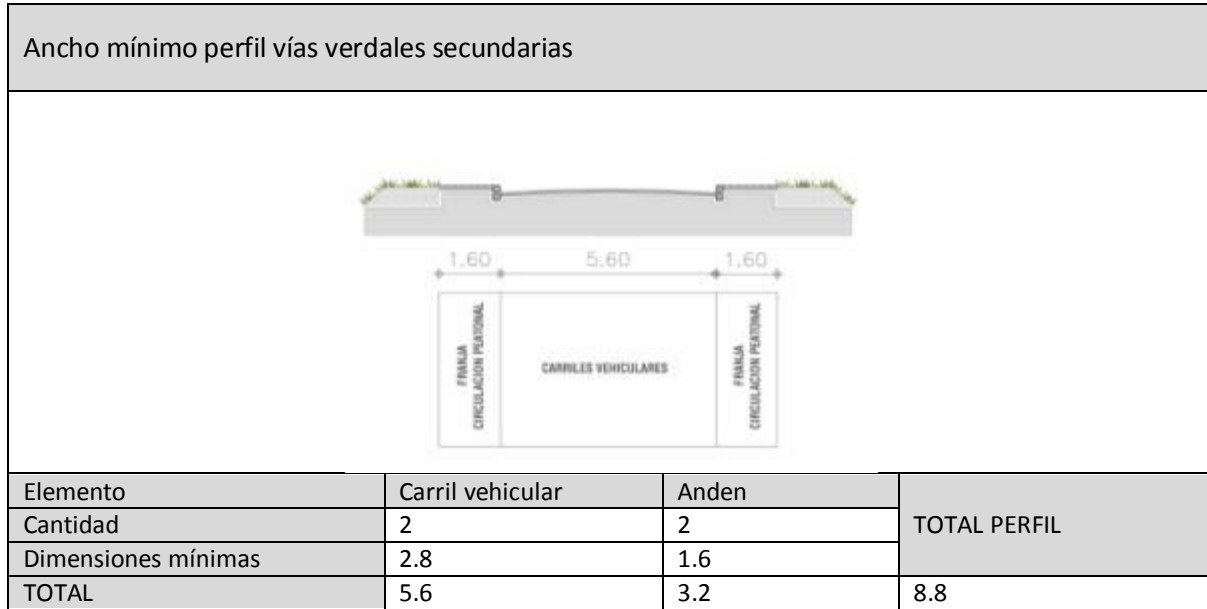


Ilustración 4. Ancho mínimo perfil vías verdales secundarias

Fuente: POT Pasto, 2015-2027



Tabla 2. Jerarquización red vial urbana

JEREQUIZACION RED VIAL URBANA						
RED VIAL	CLASIFICACION	NOMBRE	DESCRIPCION	LOCALIZACION		
RED VIAL URBANA	VÍAS ARTERIAS	A1	Ejes Viales Arteriales	Eje Paseo Rio Pasto (Dolores - Pandiaco)		
				Eje Paseo Rumipamba (Aranda - Rio Pasto)(San Felipe - Mijitayo)		
				Eje Paseo Quebrada Guachuca - Calle 18 (Jamondino – Torobajo)		
		A2	Anillos Viales Arteriales	Anillo Fundacional		
				Anillo Central		
				Anillo Paisajistico		
	VÍAS LOCALES	L1	Vías Locales Primarias	Indicada en planos		
					L2	Vías Locales Secundarias

Fuente: POT Pasto, 2015-2027



Vías Arterias

A1 Ejes Viales Arteriales.

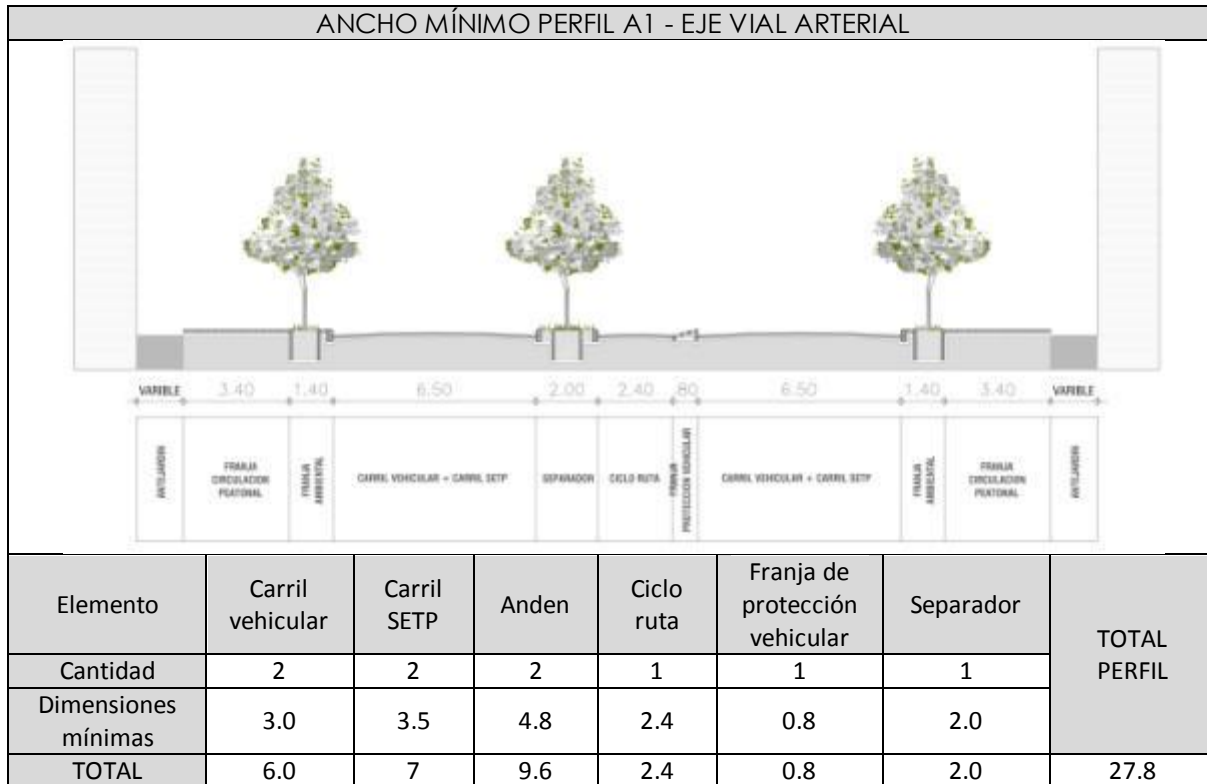


Ilustración 5. Ancho mínimo perfil a1 - eje vial arterial

Fuente: POT Pasto, 2015-2027



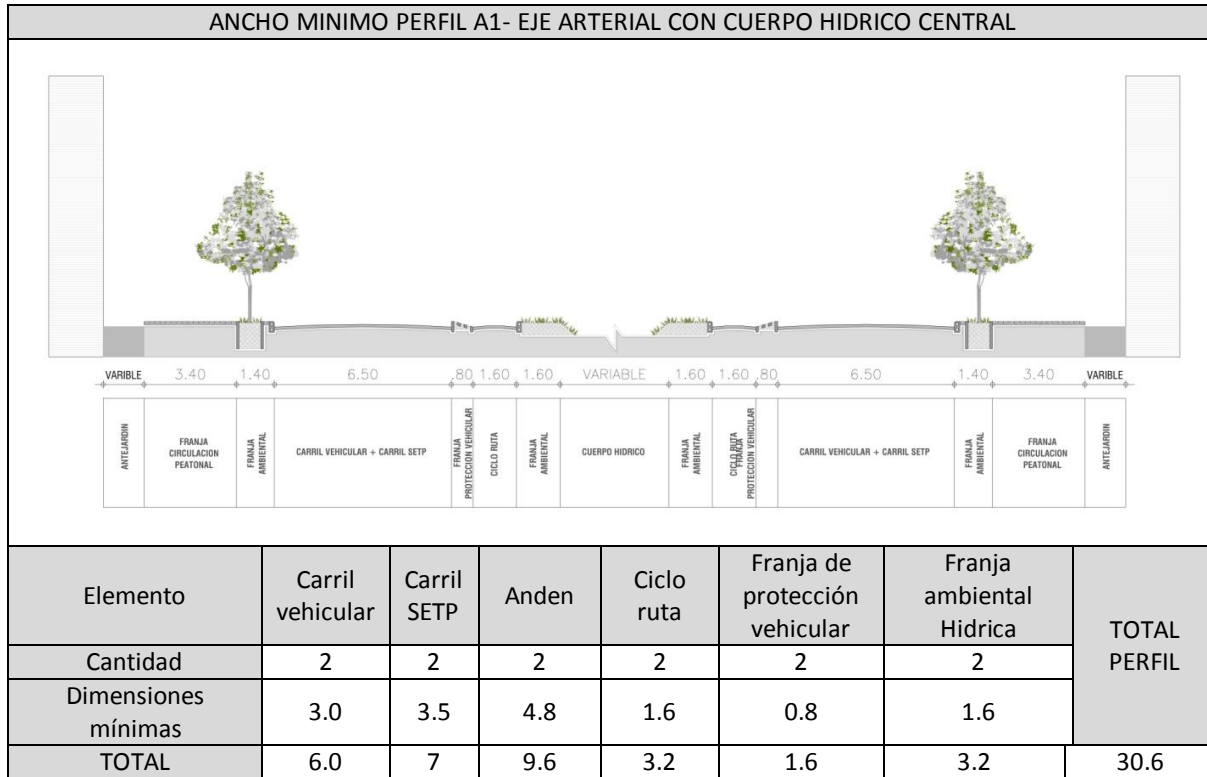


Ilustración 6. Ancho mínimo perfil a1- eje arterial con cuerpo hídrico central

Fuente: POT Pasto, 2015-2027



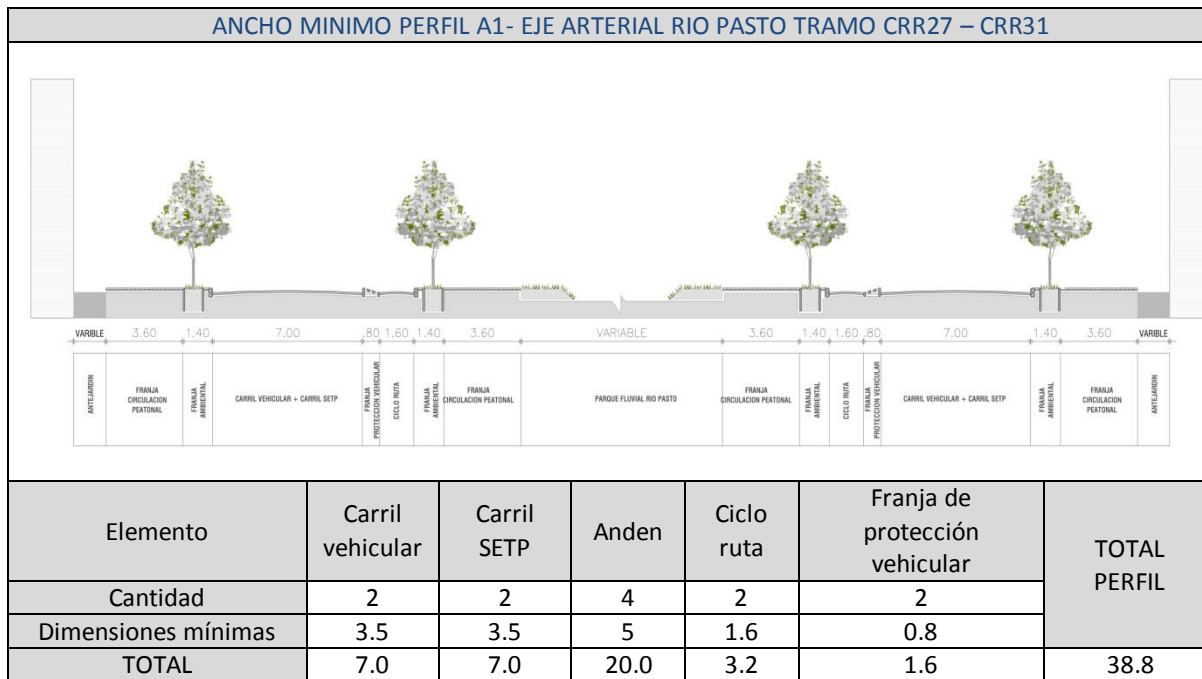


Ilustración 7. Ancho mínimo perfil a1- eje arterial rio pasto tramo crr27 – crr31

Fuente: POT Pasto, 2015-2027



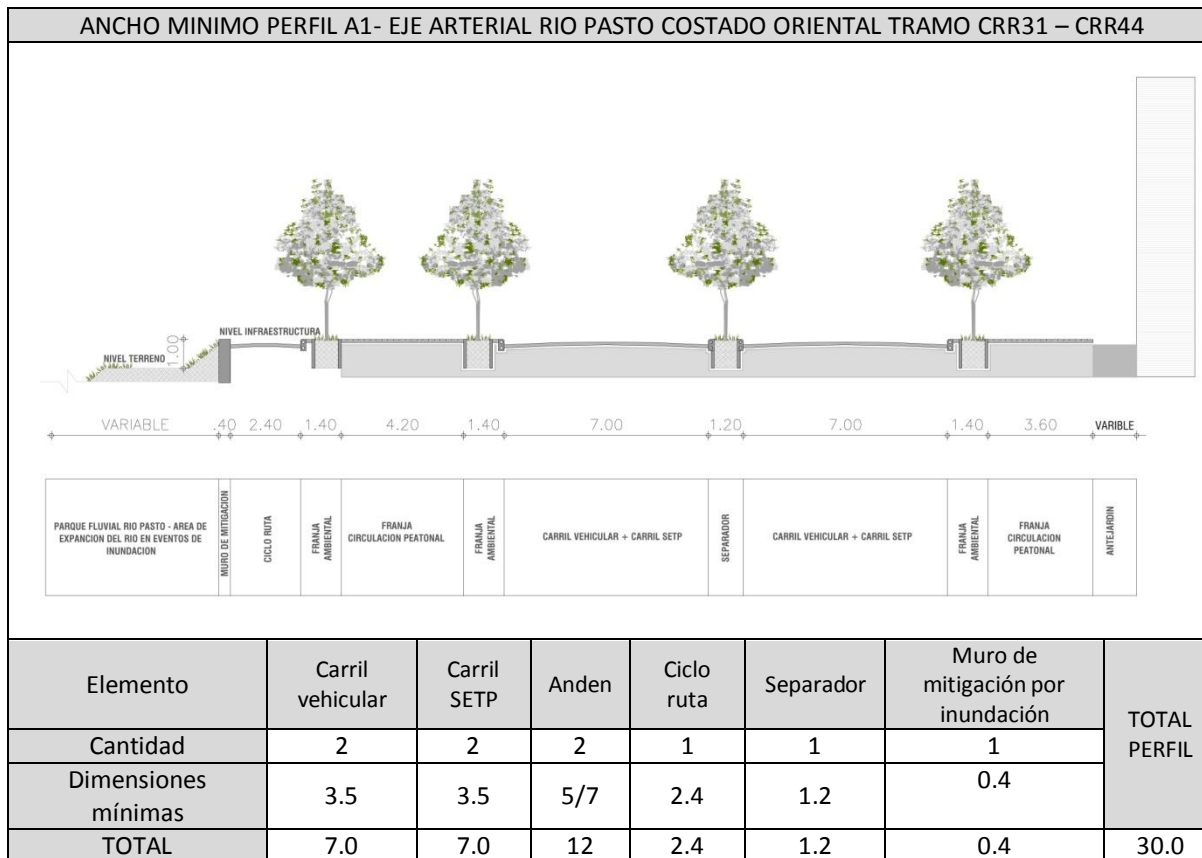


Ilustración 8. Ancho mínimo perfil a1- eje arterial rio Pasto costado oriental tramo crr31 – crr44

Fuente: POT Pasto, 2015 - 2027



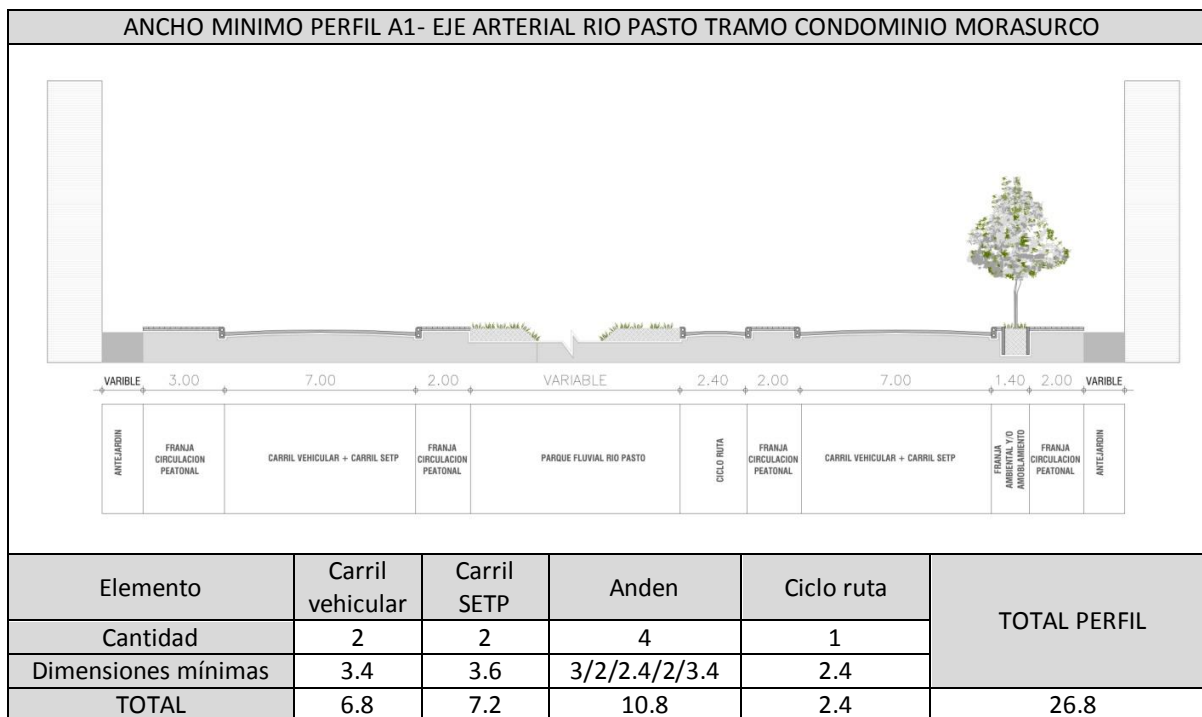


Ilustración 9. Ancho mínimo perfil a1- eje arterial rio Pasto tramo Condominio Morasurco

Fuente: POT Pasto, 2015– 2027



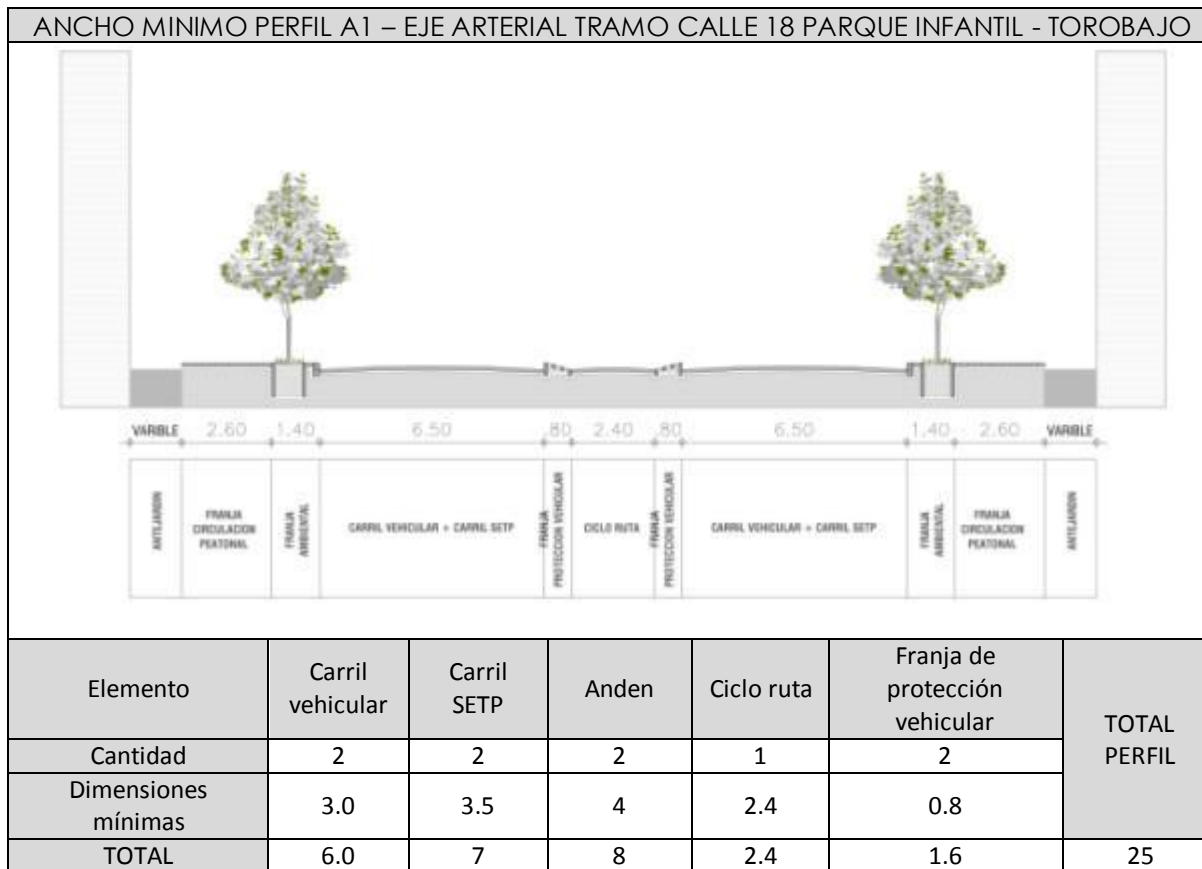


Ilustración 10. Ancho mínimo perfil a1 – eje arterial tramo calle 18 parque infantil - torobajo

Fuente: POT Pasto, 2015-2027



A2 - Anillos Arteriales.

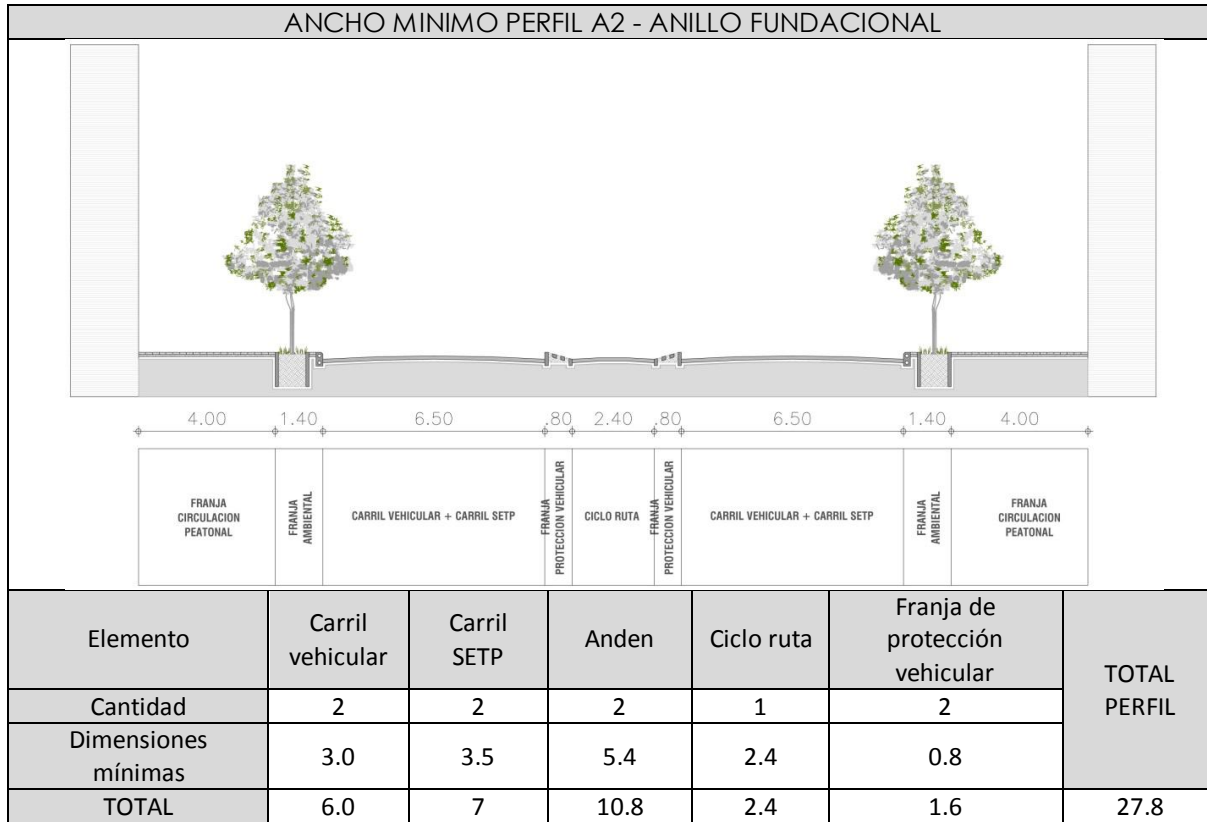


Ilustración 11. Ancho mínimo perfil a2 - anillo fundacional

Fuente: POT Pasto, 2015-2027



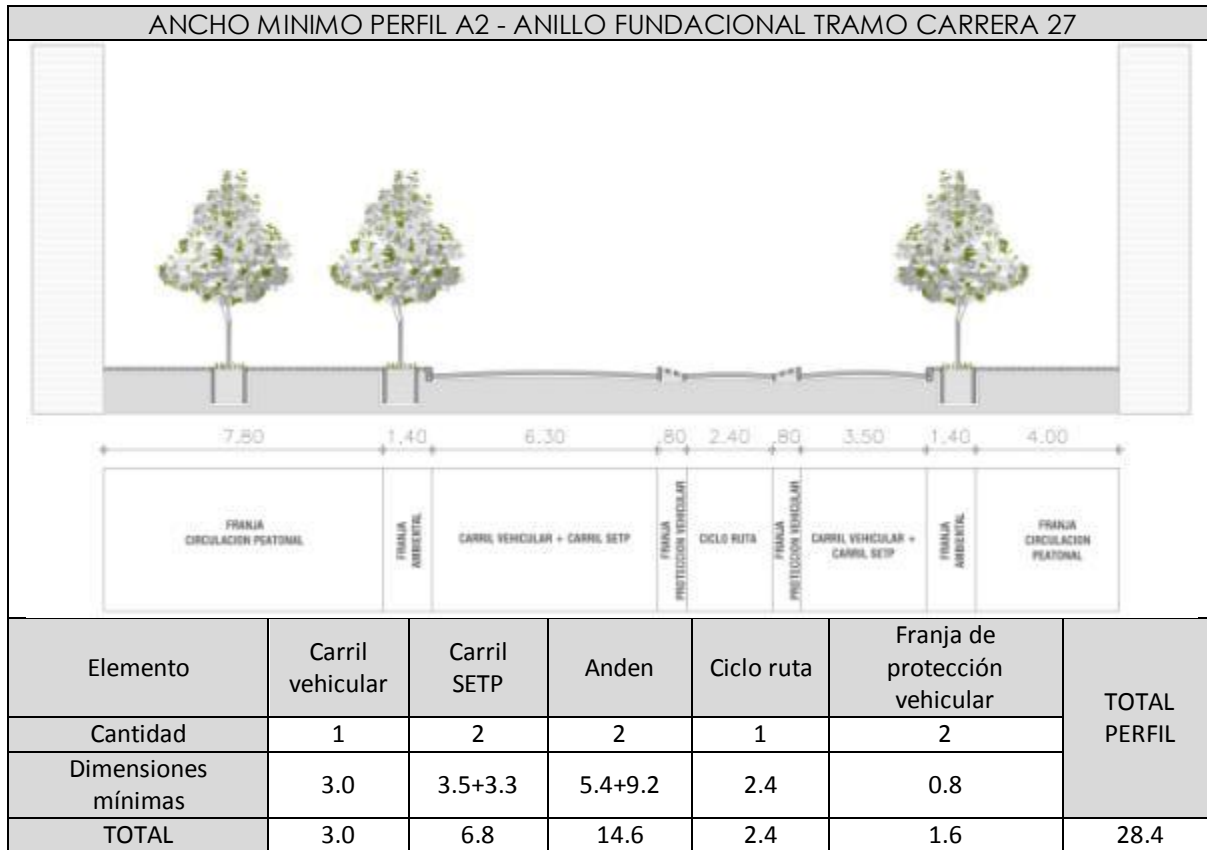


Ilustración 12. Ancho mínimo perfil a2 - anillo fundacional tramo carrera 27

Fuente: POT Pasto, 2015-2027



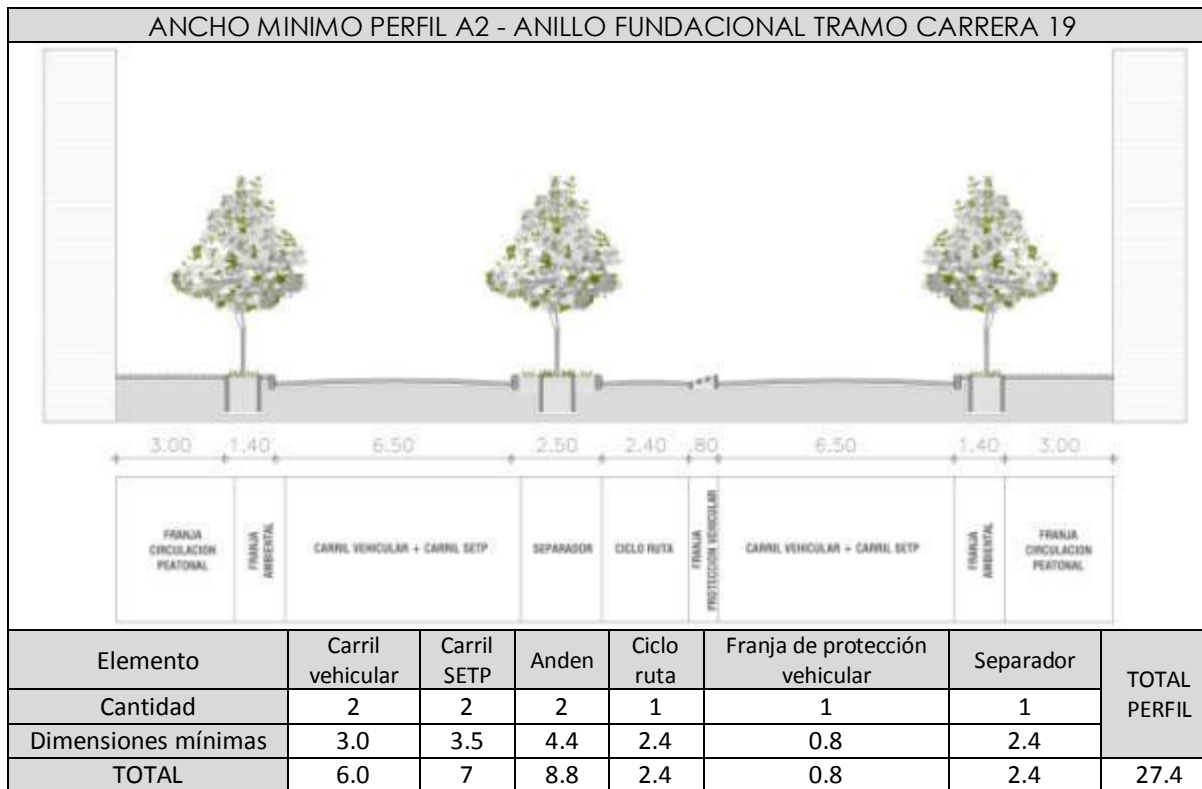


Ilustración 13. Ancho mínimo perfil a2 - anillo fundacional tramo carrera 19

Fuente: POT Pasto, 2015-2027



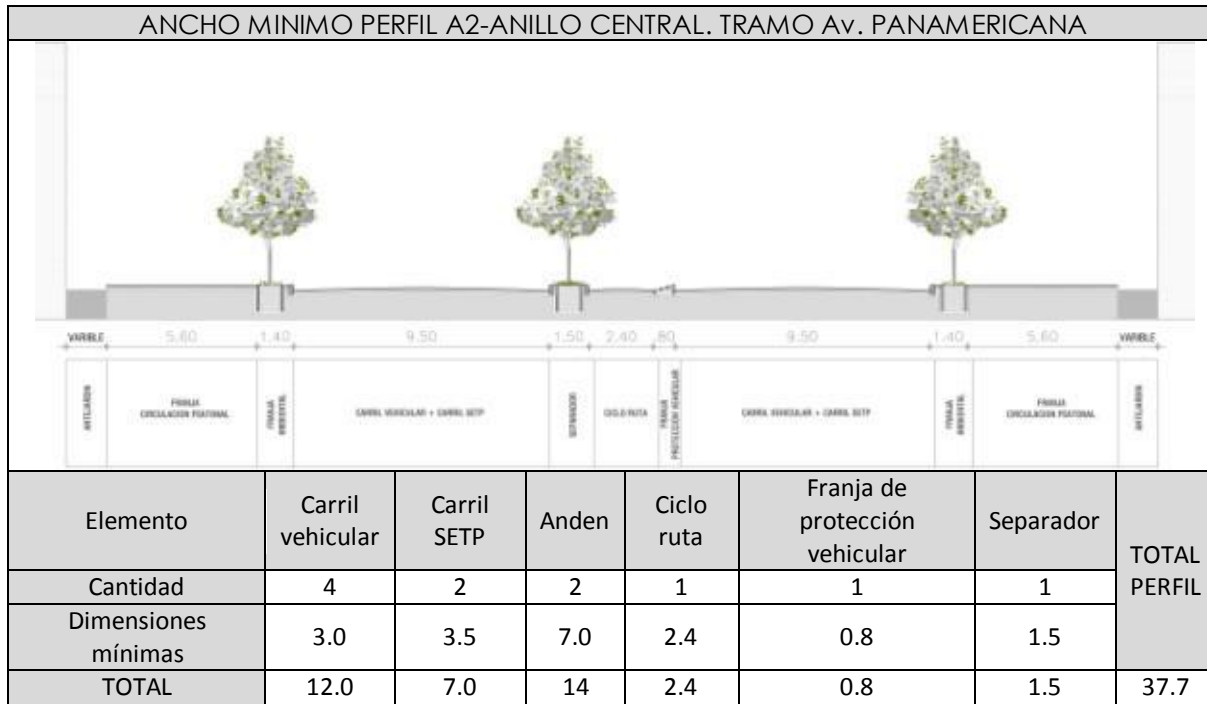


Ilustración 14. Ancho mínimo perfil a2- anillo central. Tramo av. Panamericana

Fuente: POT Pasto, 2015-2027



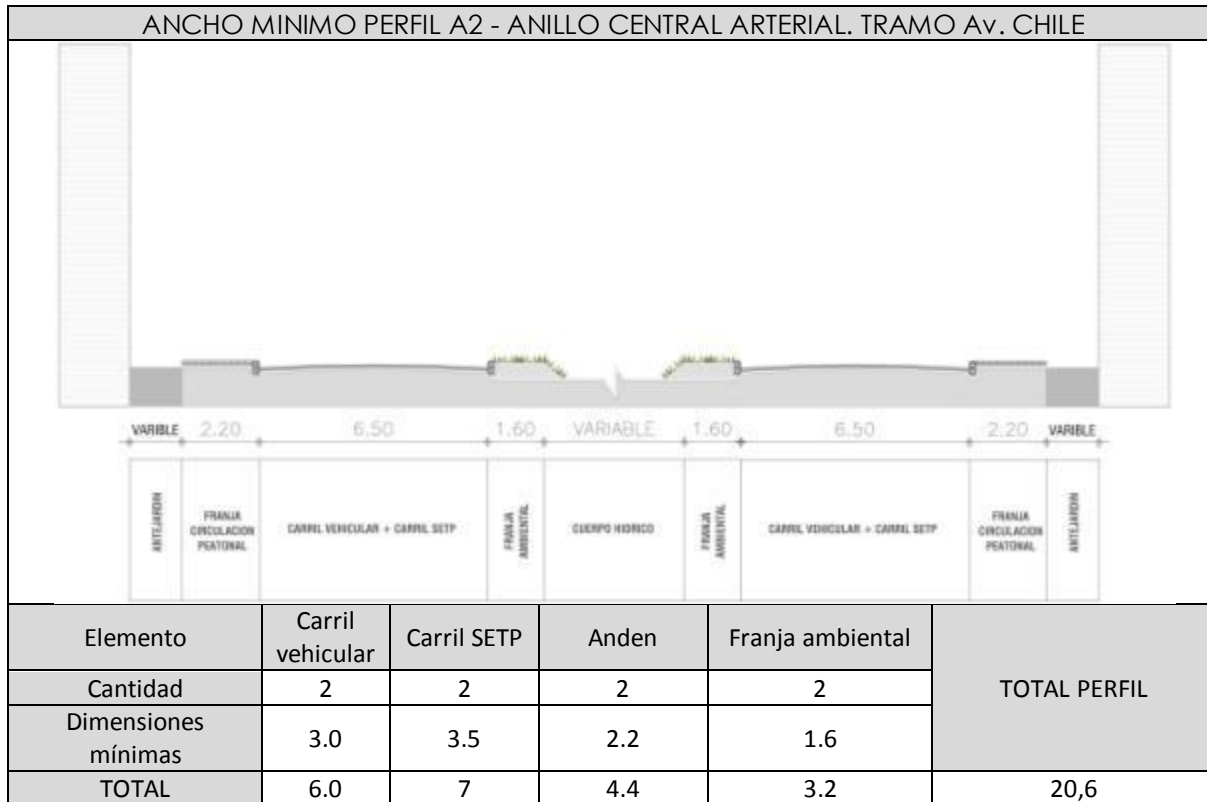


Ilustración 15. Ancho mínimo perfil a2 - anillo central arterial. Tramo av. Chile

Fuente: POT Pasto, 2015-2027



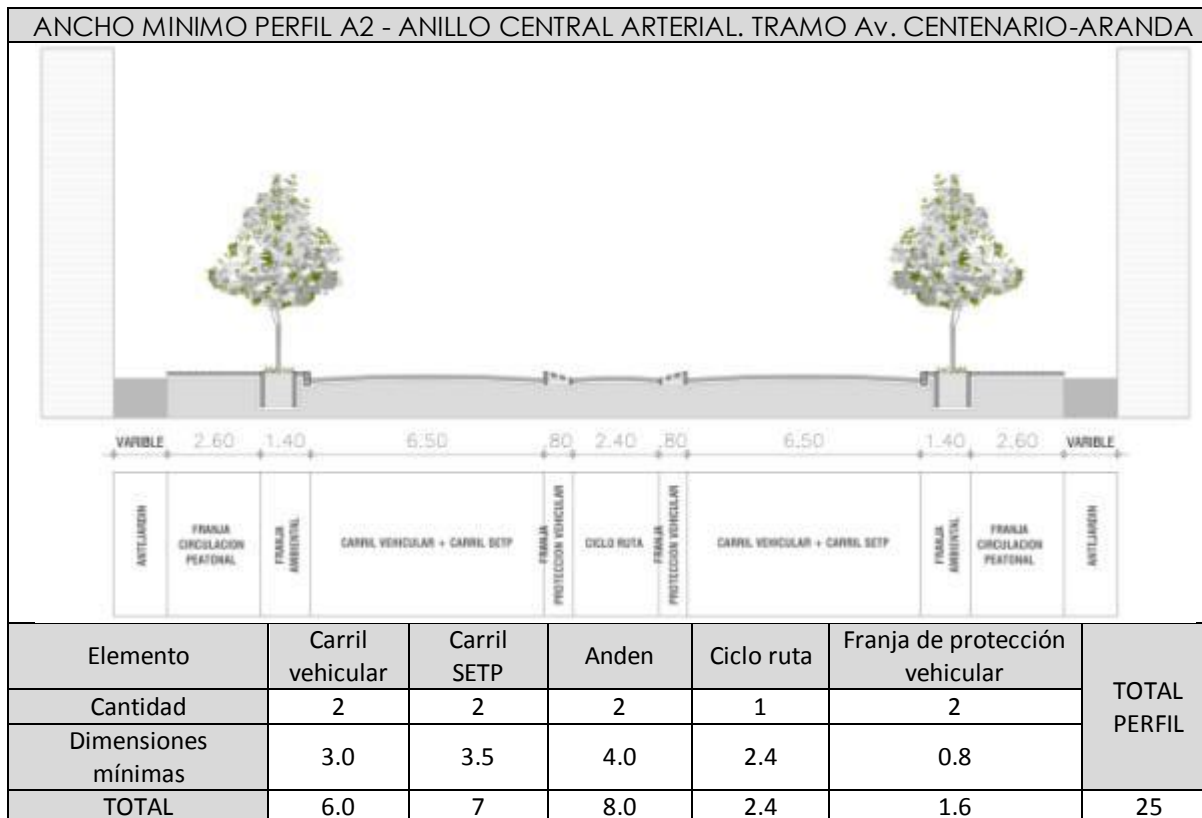


Ilustración 16. Ancho mínimo perfil a2 - anillo central arterial. Tramo av. Centenario-aranda

Fuente: POT Pasto, 2015-2027



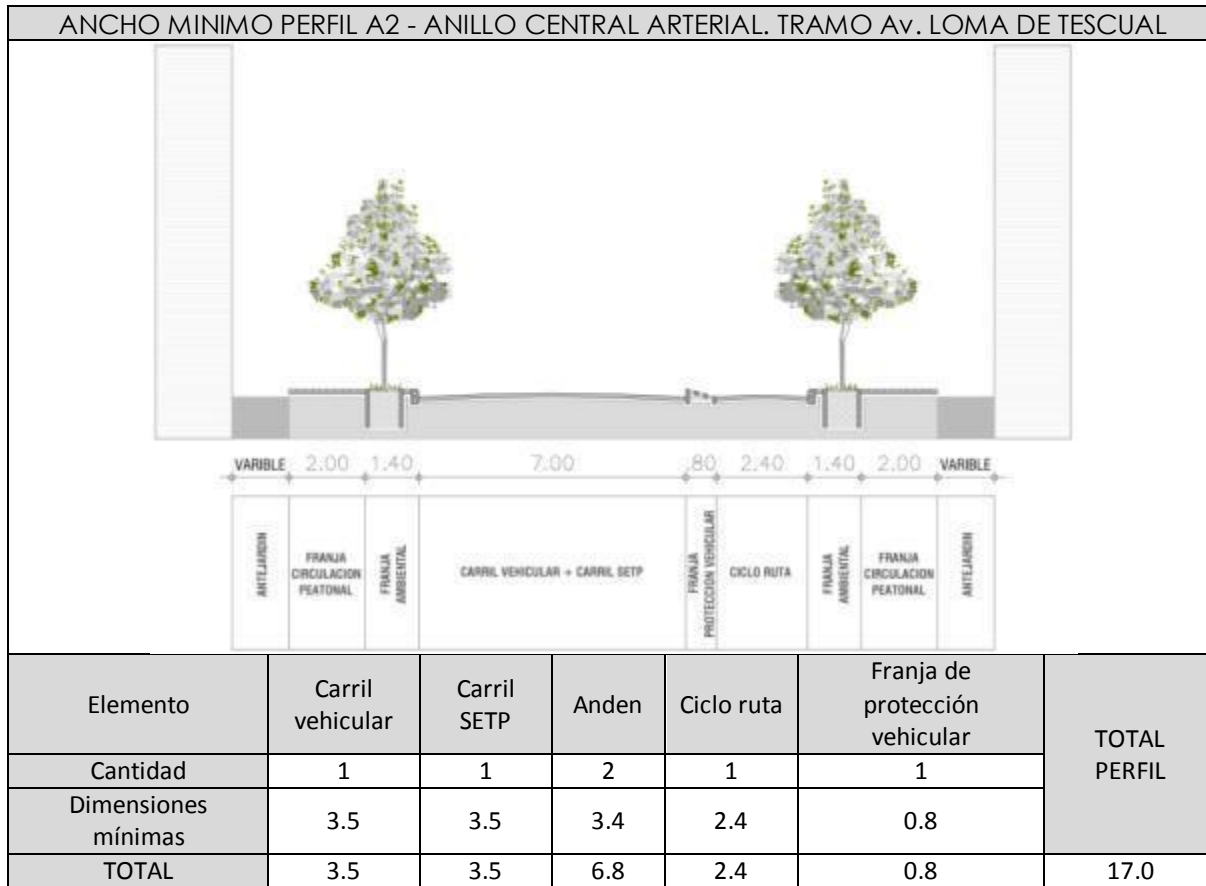


Ilustración 17. Ancho mínimo perfil a2 - anillo central arterial. Tramo av. Loma de tesqual

Fuente: POT Pasto, 2015-2027



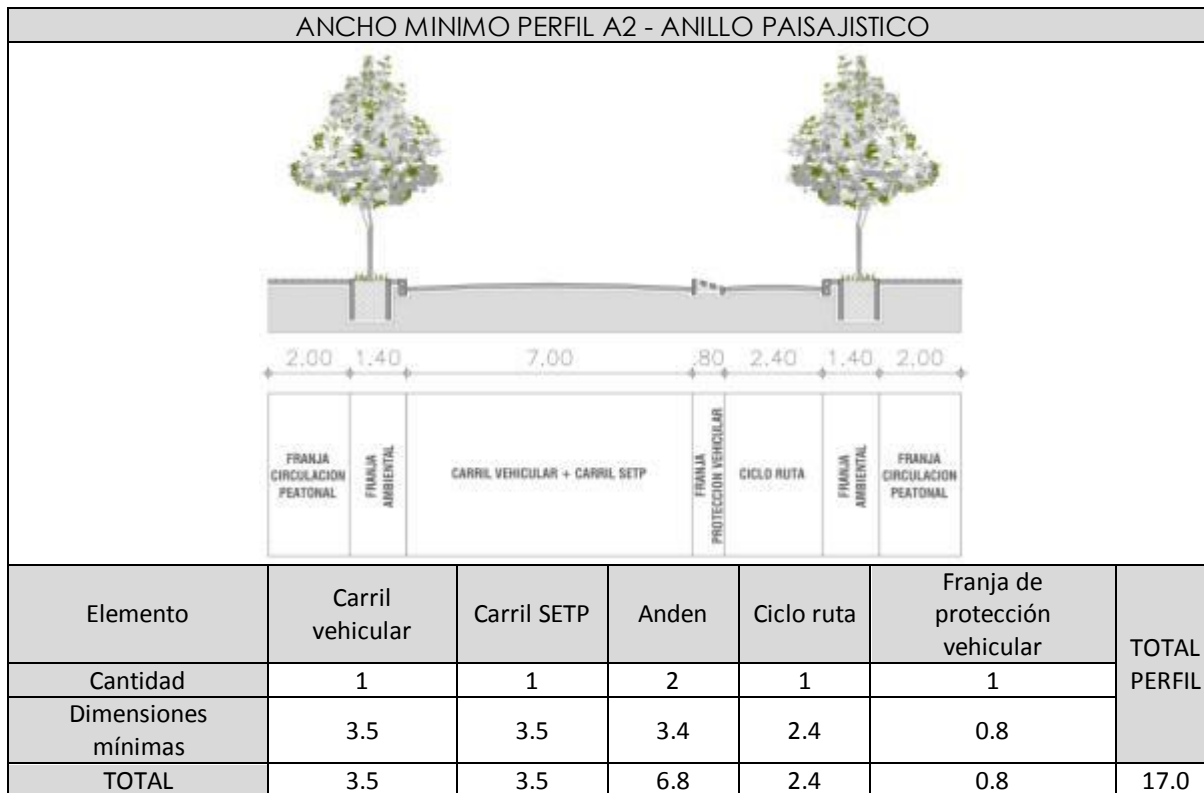


Ilustración 18. Ancho mínimo perfil a2 - anillo paisajístico

Fuente: POT Pasto, 2015-2027



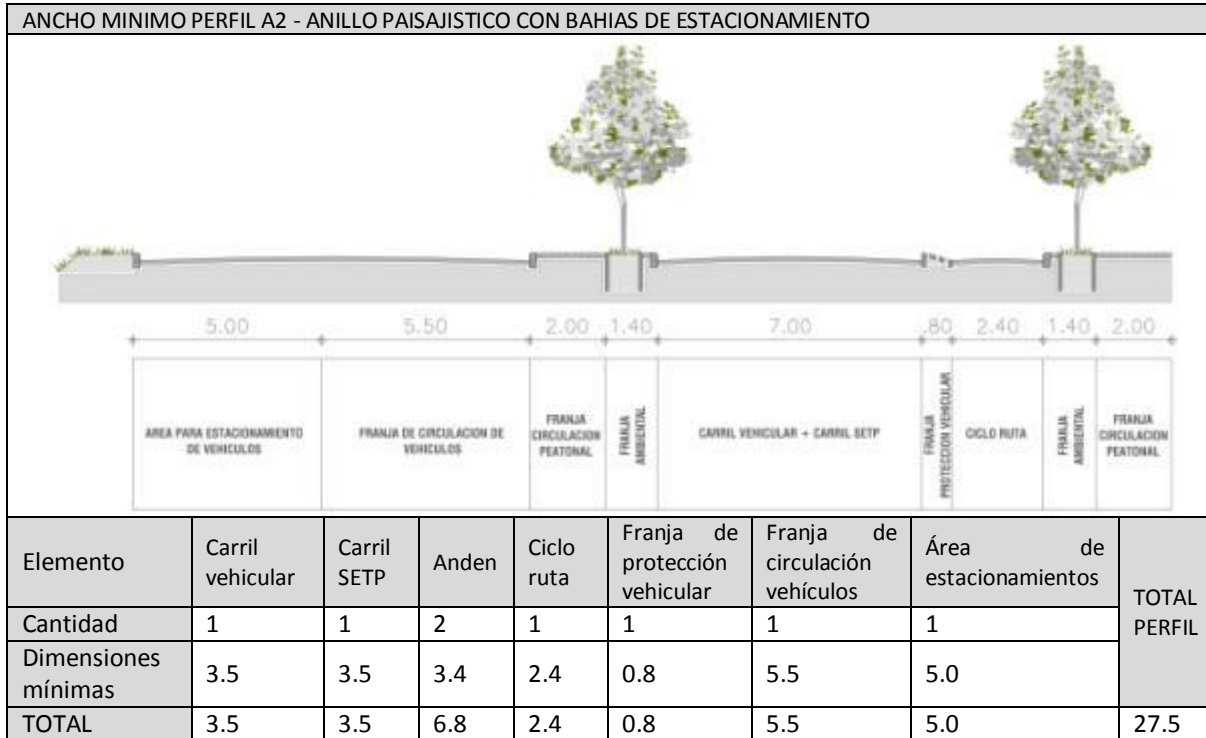


Ilustración 19. Ancho mínimo perfil a2 - anillo paisajístico con bahías de estacionamiento

Fuente: POT Pasto, 2015-2027



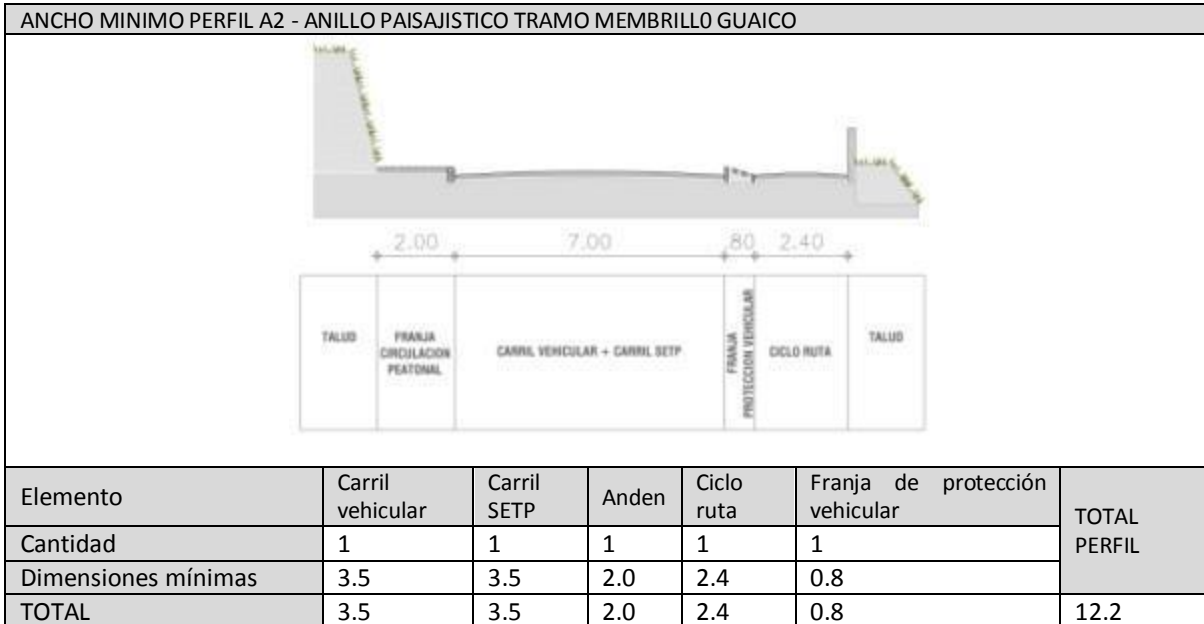


Ilustración 20. Ancho mínimo perfil a2 - anillo paisajístico tramo membrillo guaico

Fuente: POT Pasto, 2015-2027



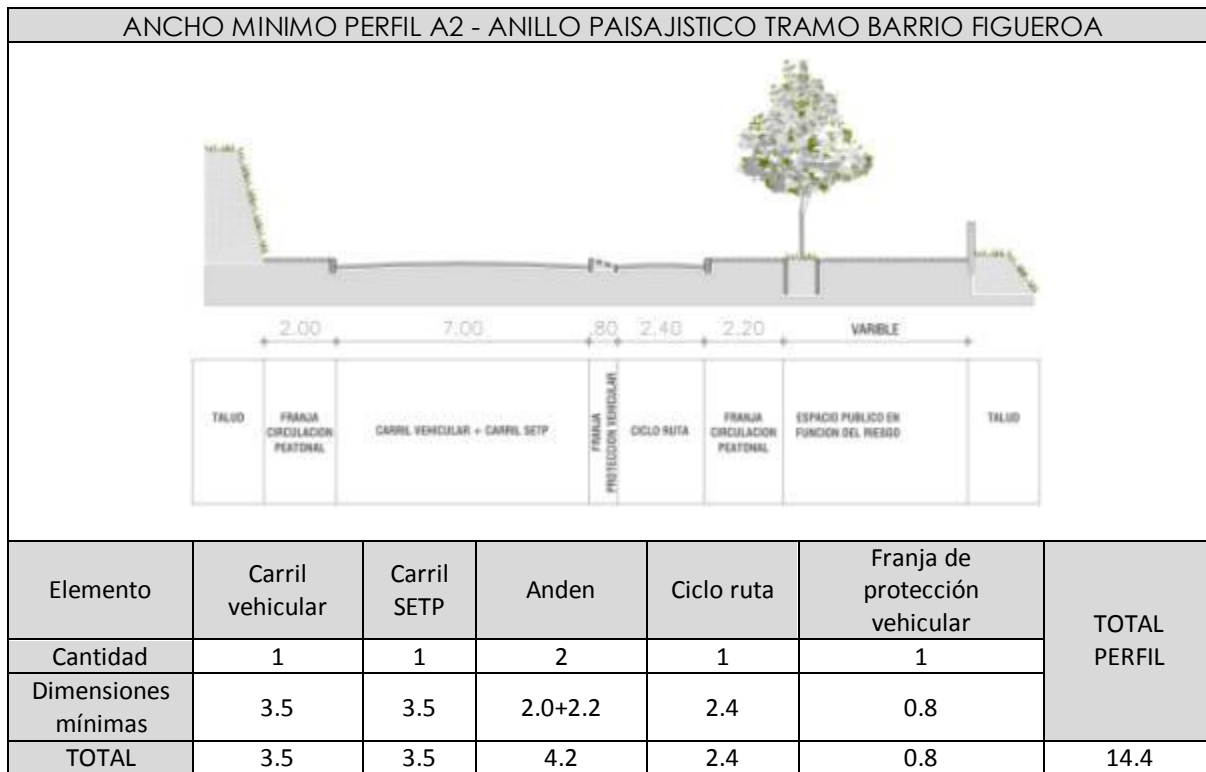


Ilustración 21. Ancho mínimo perfil a2 - anillo paisajístico tramo barrio Figueroa.

Fuente: POT Pasto, 2015-2027



A3 - Vías Arterias Intermedias

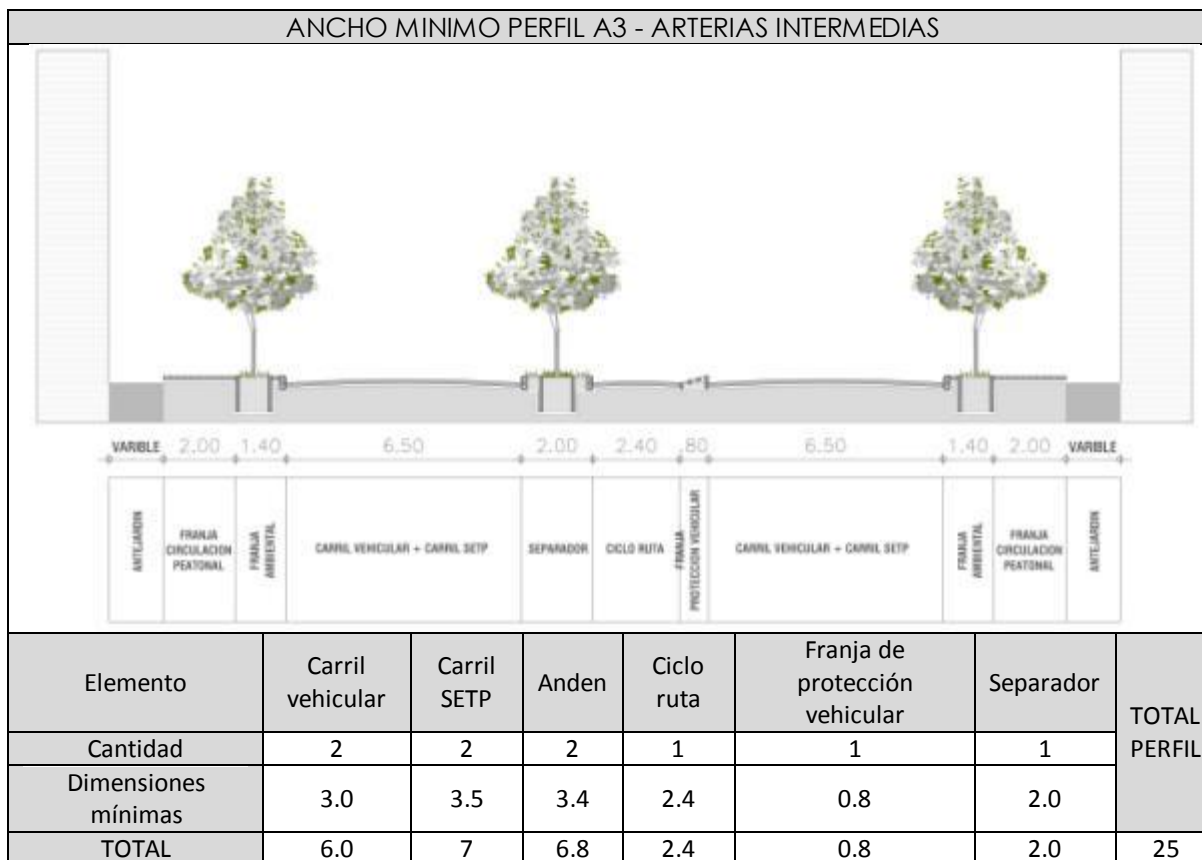


Ilustración 22. Ancho mínimo perfil a3 - arterias intermedias

Fuente: POT Pasto, 2015-2027



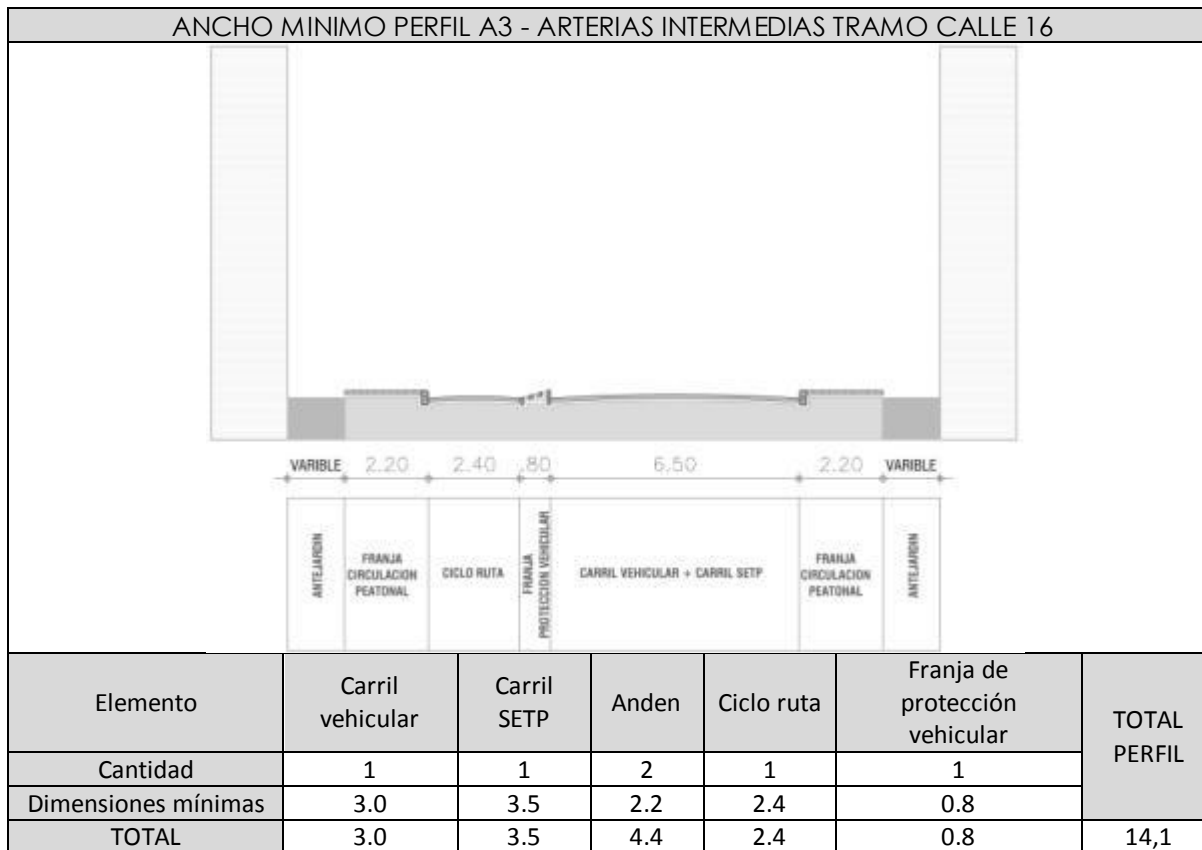


Ilustración 23. Ancho mínimo perfil a3 - arterias intermedias tramo calle 16

Fuente: POT Pasto, 2015-2027



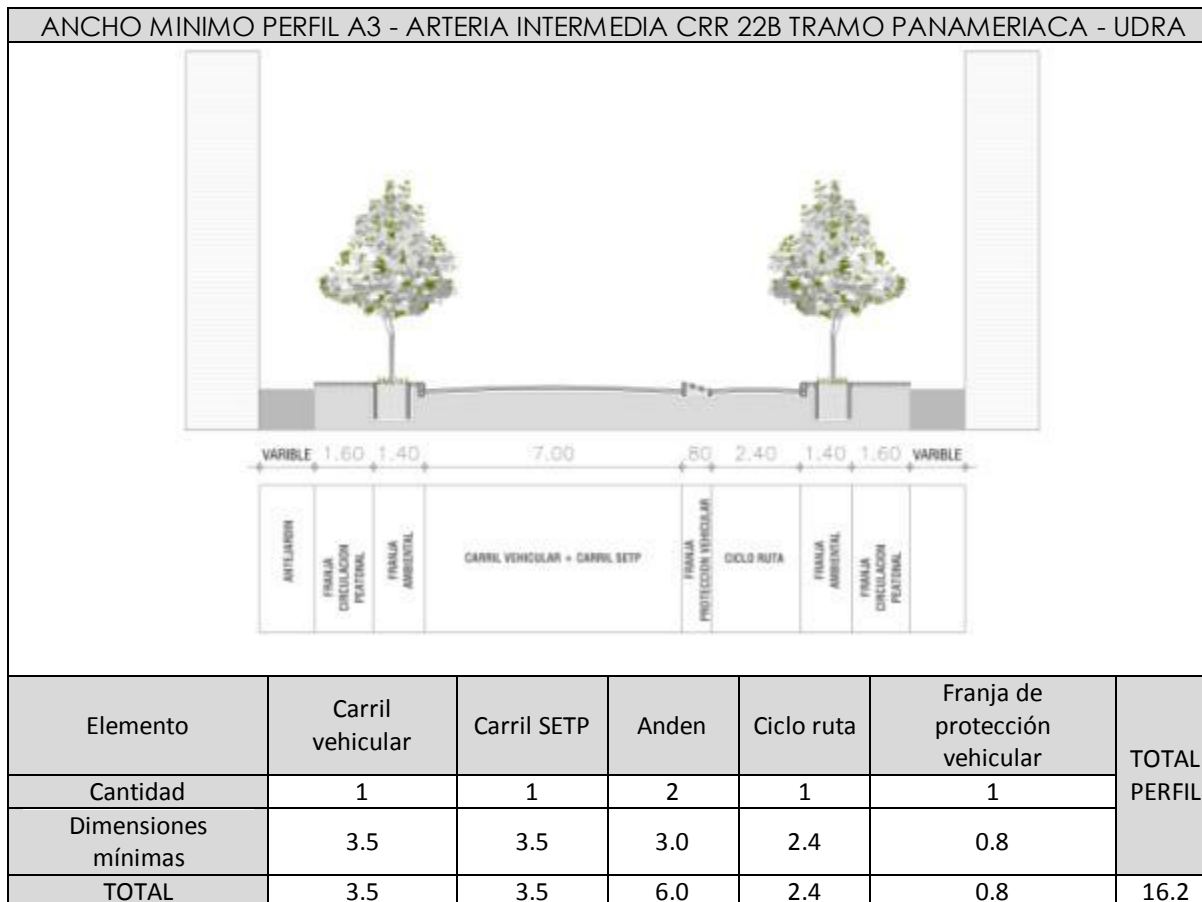


Ilustración 24. Ancho mínimo perfil a3 - arteria intermedia cr 22b tramo panamericana - UDRA

Fuente: POT Pasto, 2015-2027



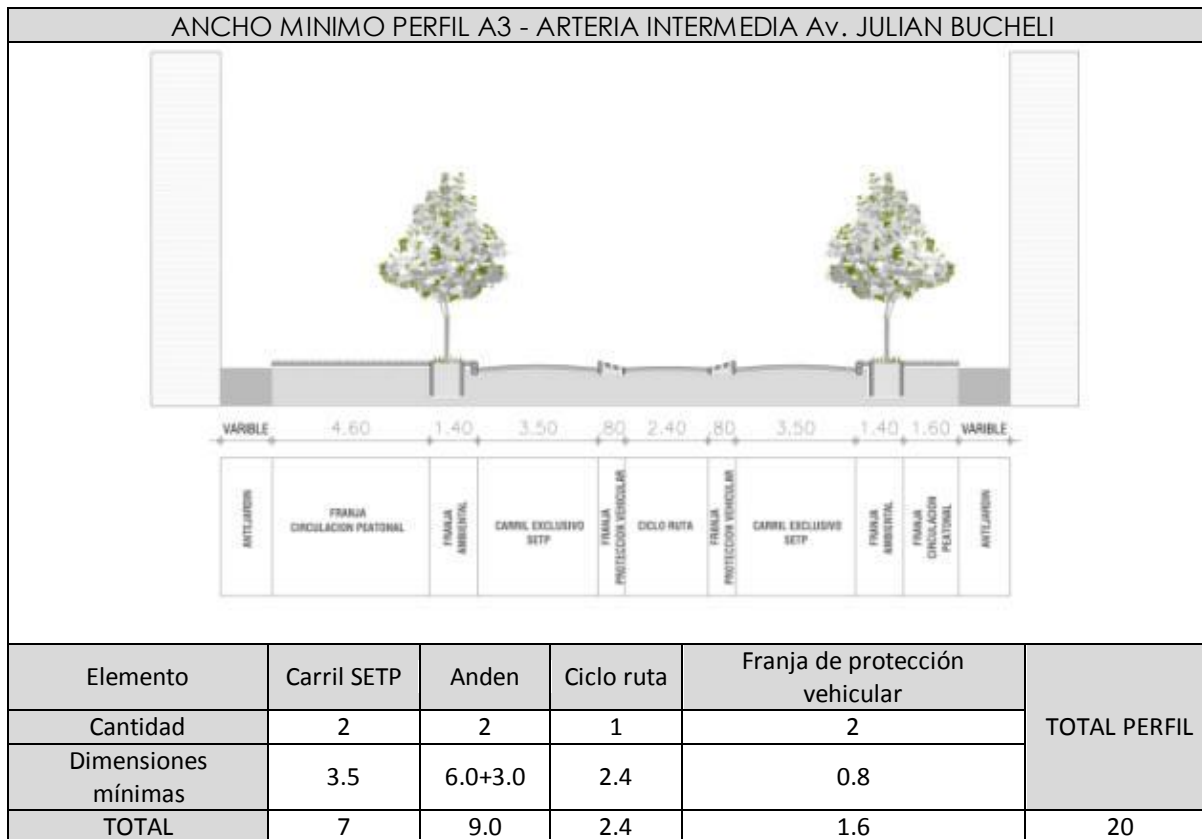


Ilustración 25. Ancho mínimo perfil a3 - arteria intermedia av. Julián Bucheli

Fuente: POT Pasto, 2015-2027



A4 - Vías Arterias Menores

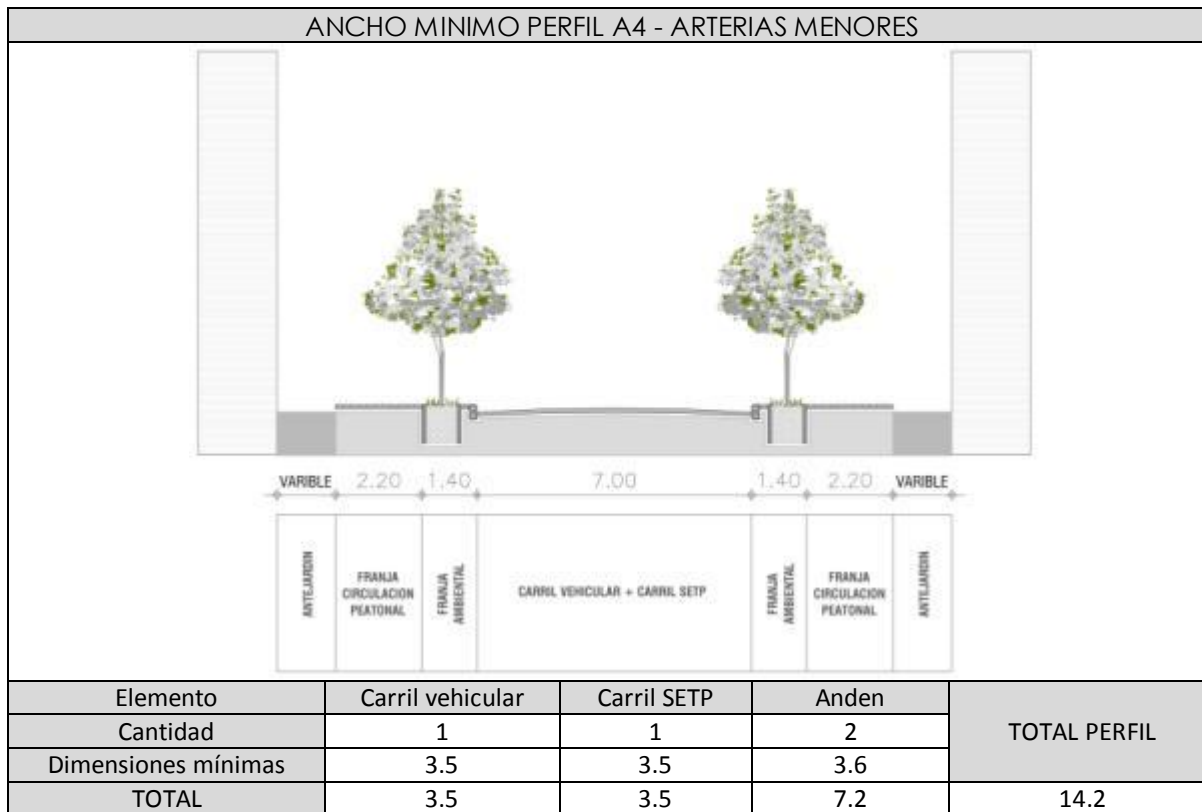


Ilustración 26. Ancho mínimo perfil a4 - arterias menores

Fuente: POT Pasto, 2015-2027



Vías Locales

L1 -Vías Locales Primarias.

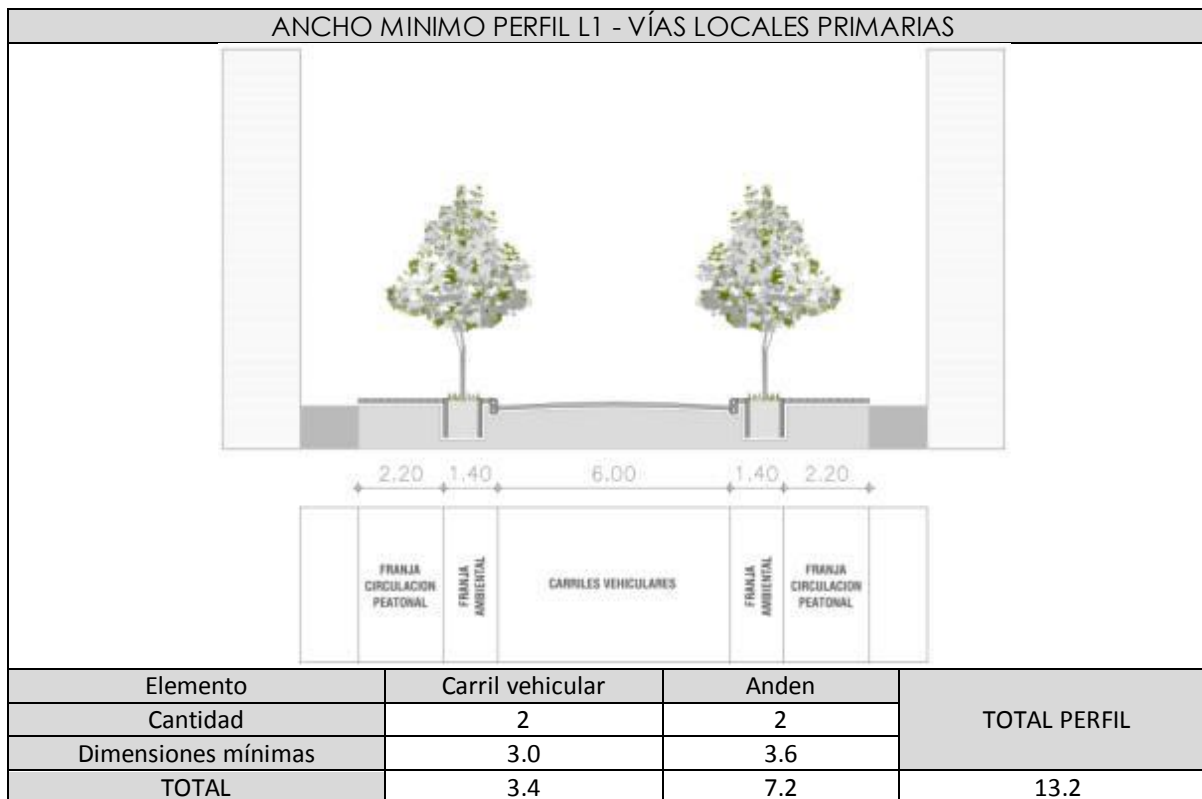


Ilustración 27. Ancho mínimo perfil I1 - vías locales primarias

Fuente: POT Pasto, 2015-2027



L2 -Vías Locales Secundarias.

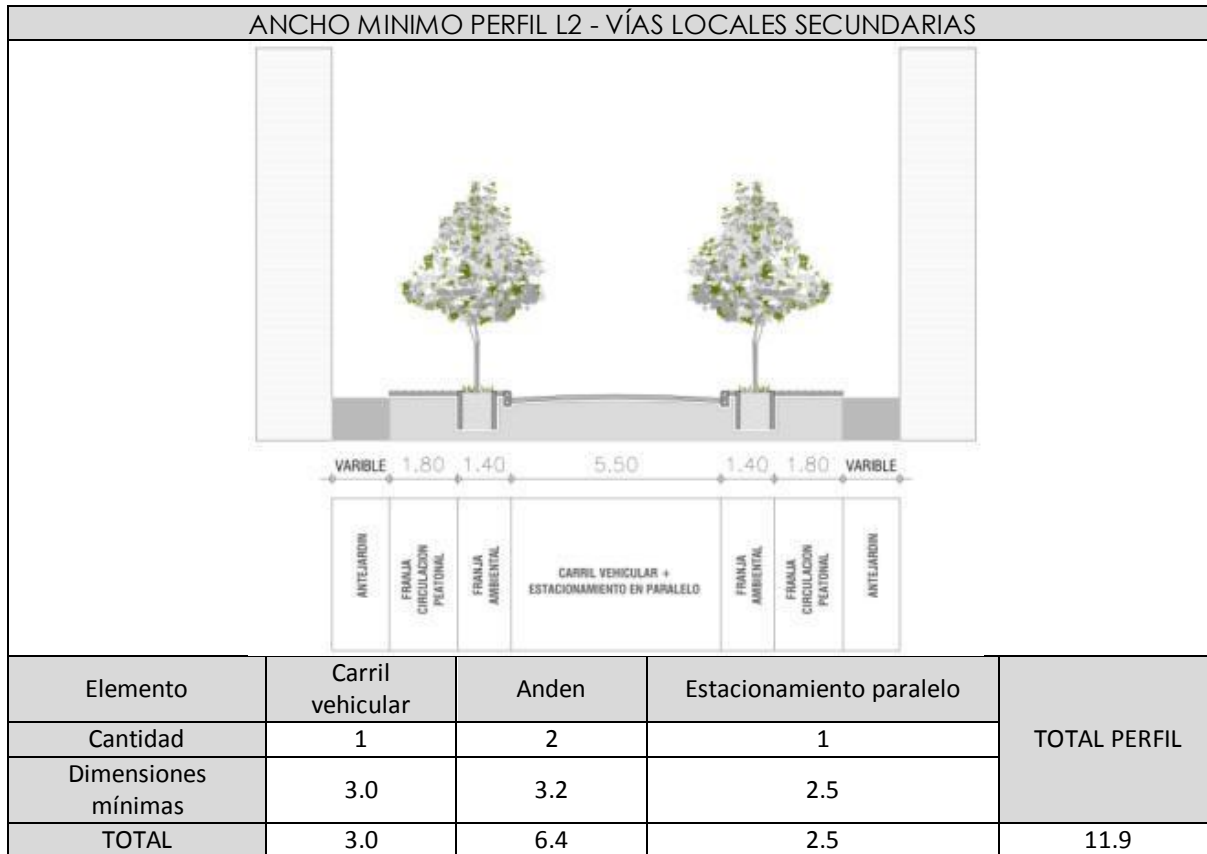


Ilustración 28. Ancho mínimo perfil l2 - vías locales secundarias

Fuente: POT Pasto, 2015-2027



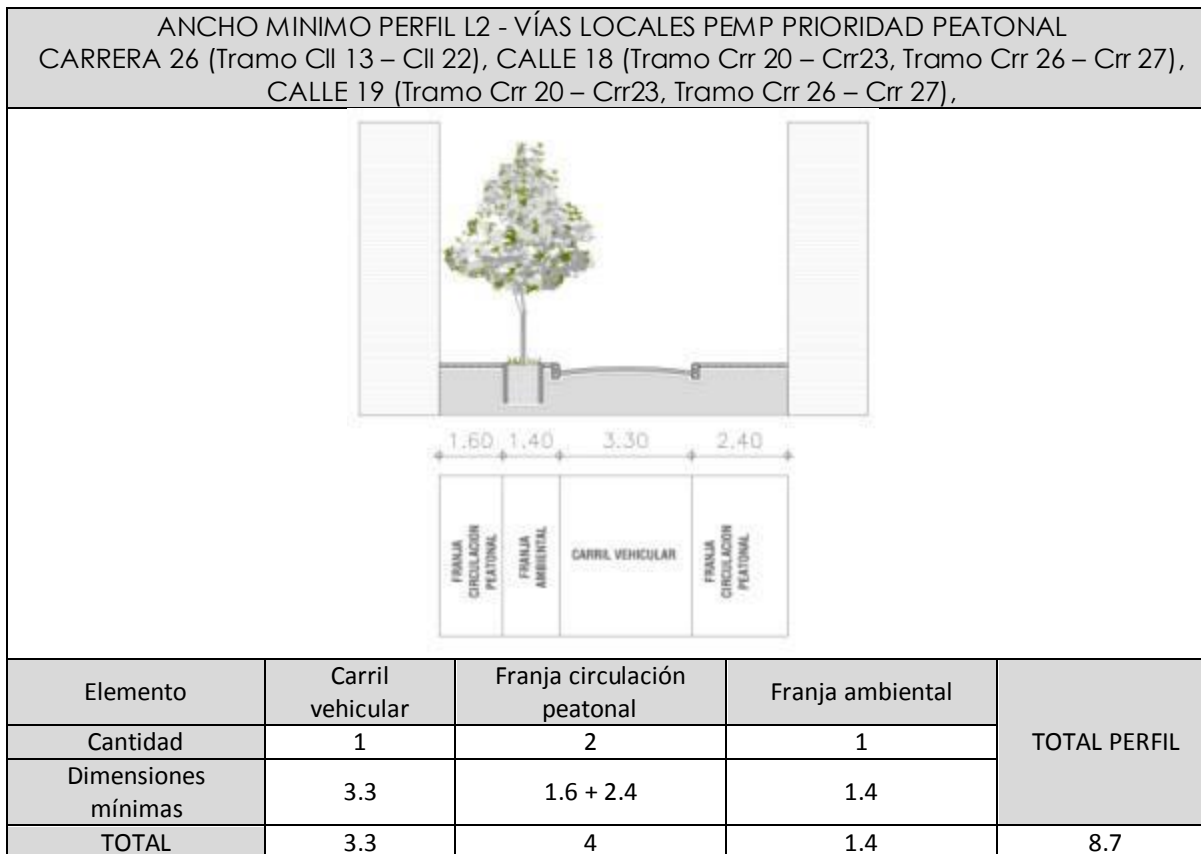


Ilustración 29. Ancho mínimo perfil I2 - vías locales PEMP prioridad peatonal

Fuente: POT Pasto, 2015-2027



L3 - Vías Peatonales

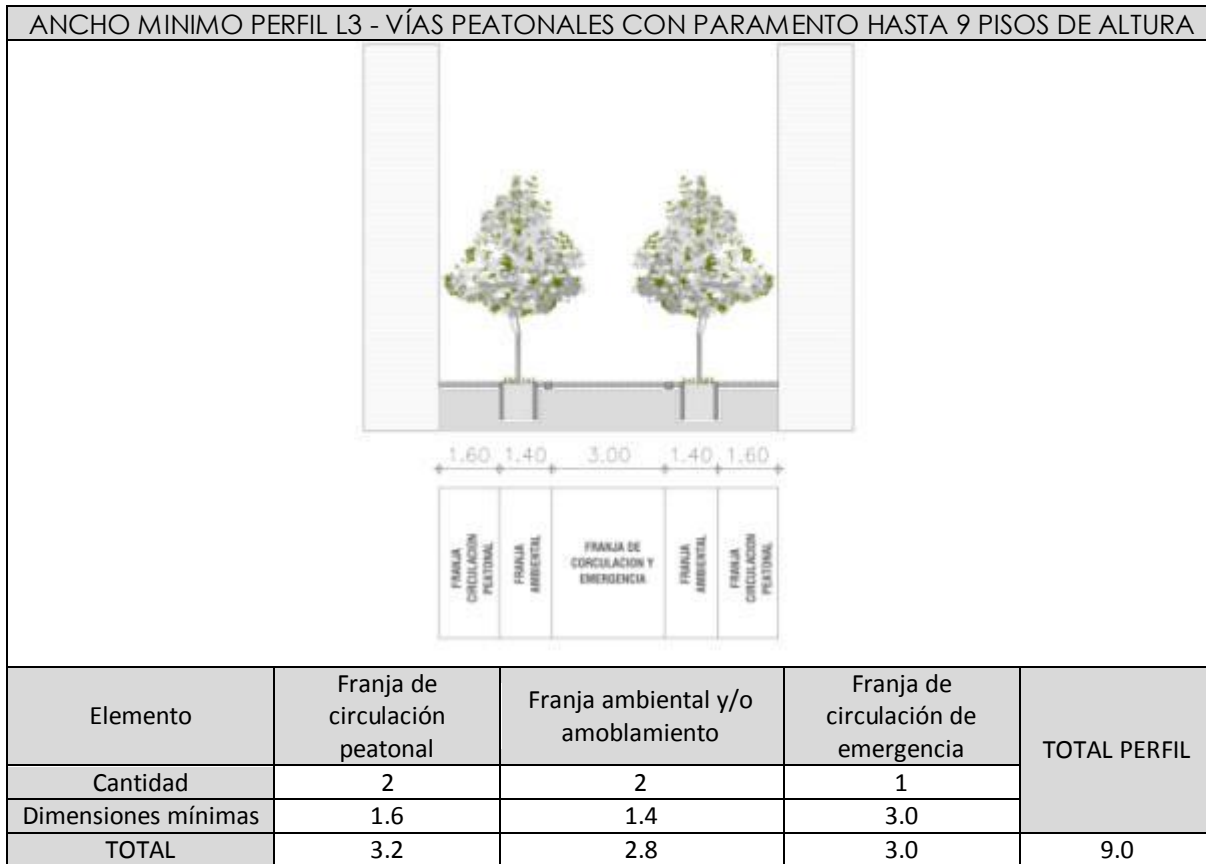


Ilustración 30. Ancho mínimo perfil l3 - vías peatonales con paramento hasta 9 pisos de altura

Fuente: POT Pasto, 2015-2027



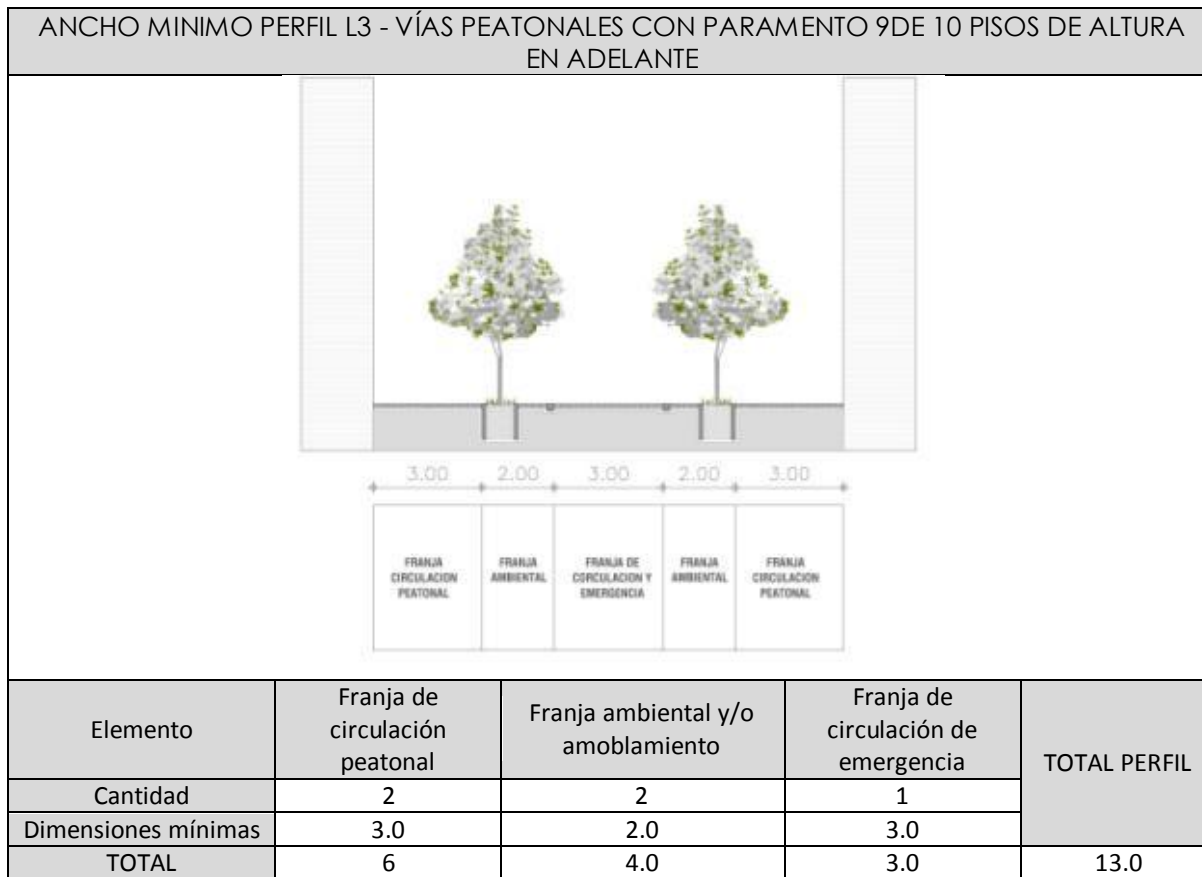


Ilustración 31. Ancho mínimo perfil l3 - vías peatonales con paramento 9de 10 pisos de altura en adelante

Fuente: POT Pasto, 2015-2027



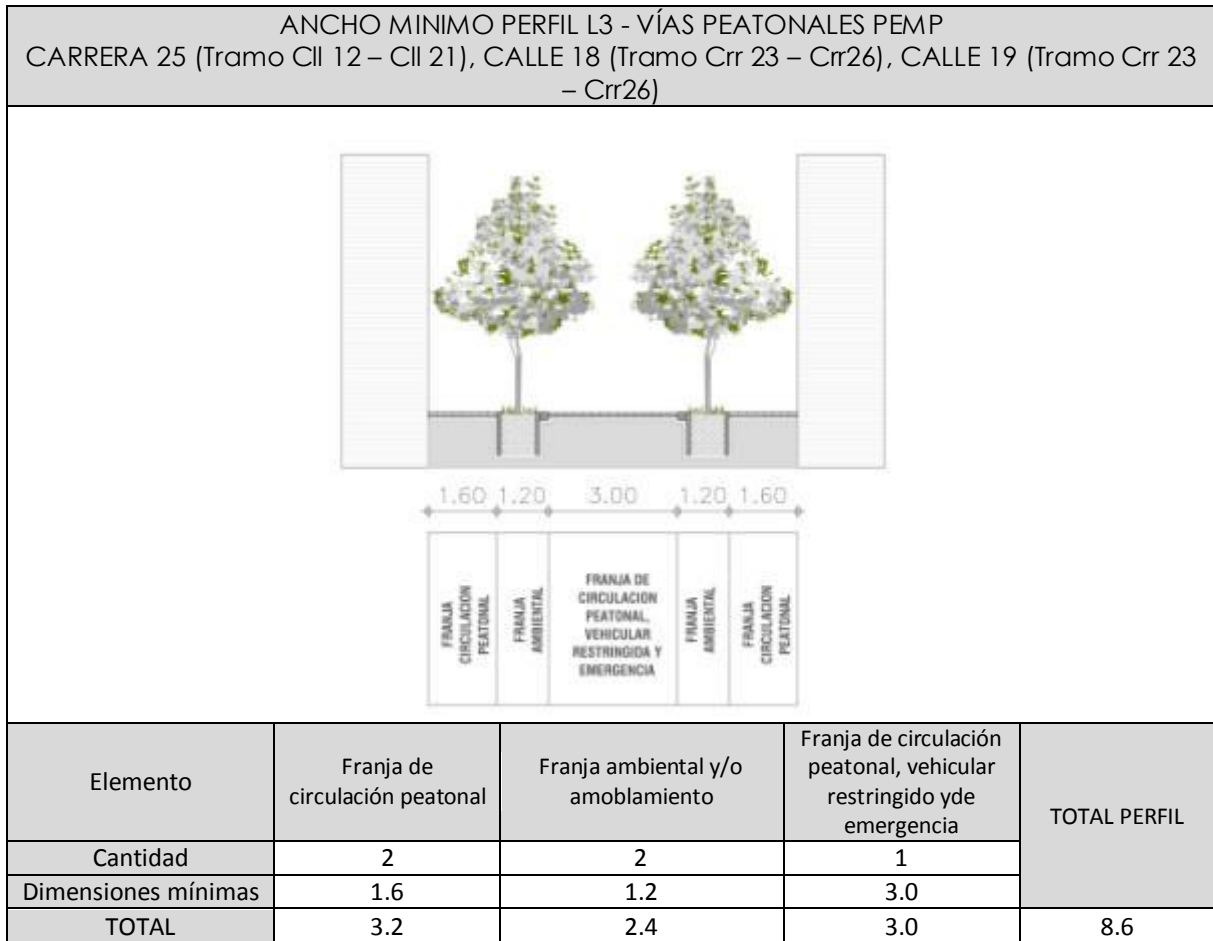


Ilustración 32. Ancho mínimo perfil I3 - vías peatonales PEMP

Fuente: POT Pasto, 2015-2027

